









































Municipio: **ADEJE**

Galería

Nombre de obra	Subtipo	X	Y	Altitud (m)	Paraje	Peligrosidad estimada	Estado
 AGUAS DE HERQUES	Convencional	327.229	3.116.970	471	Bco. de Herques	Medio	Inactiva
 AGUAS DE TAUCHO	Convencional	327.694	3.114.694	387	Los Menores	Bajo	Activa
 ARAÑAGA 1	Naciente	335.933	3.117.375	1.625	Bco. de Arañaga	Medio	Activa
 ARAÑAGA 2	Naciente	335.941	3.117.378	1.625	Bco. de Arañaga	Medio	Activa
 ARAÑAGA 3	Naciente	335.938	3.117.366	1.625	Bco. de Arañaga	Medio	Activa
 ARAÑAGA 4	Naciente	335.916	3.117.320	1.615	Bco. de Arañaga	Medio	Activa
 ARAÑAGA 5	Socavón	335.937	3.117.368	1.613	Bco. de Arañaga	Medio	Inactiva
 CANAL (LA) (1)	Convencional	333.199	3.120.231	1.660	Bco. de Chindia	Bajo	Activa
 CUEVA DE LOS GASES (LA)	Socavón	334.749	3.115.552	1.180	Ifonche	Alto	Inactiva
 DORNAJITO (EL)	Naciente	336.434	3.119.992	2.150	Altos de Vilaflor	Bajo	Inactiva
 ENCARNACION Y SANTA URSULA	Convencional	335.778	3.118.515	1.900	Barranco Las Lajas	Bajo	Activa
 FAÑABE	Naciente	333.503	3.111.336	629	Bco. de Fañabé	Medio	Inactiva
 FUENTE DEL INGENIO	Convencional	328.173	3.115.708	635	La Concepción	Medio	Activa
 IFONCHE	Convencional	334.590	3.115.082	1.138	Ifonche	Bajo	Activa
 IFONCHE 1	Naciente	334.630	3.115.111	1.140	Barranco del Agua	Medio	Inactiva
 IFONCHE 2	Naciente	334.730	3.115.249	1.163	Ifonche	Medio	Inactiva
 IFONCHE 3	Socavón	334.784	3.115.552	1.210	Ifonche- Bco del Agua	Medio	Inactiva
 IÑOÑE	Convencional	332.355	3.118.153	1.380	Finca C.B. Los Olivos	Bajo	Activa
 LAGOS (LOS)	Convencional	334.864	3.117.446	1.580	Barranco Las Lajas	Bajo	Activa
 LAJA DE LA PERRA (LA)	Socavón	334.815	3.118.126	1.708	Las Lajas	Bajo	Inactiva
 LOMO DEL QUICIO	Convencional	331.787	3.116.637	1.135	Taucho	Bajo	Activa
 MACAYONCE	Naciente	331.679	3.113.822	725	Chavor	Desconocido	Inactiva
 MADRES DE PAULO (LAS)	Naciente	332.325	3.115.967	1.175	Taucho	Bajo	Activa
 PADILLA	Socavón	334.405	3.117.070	1.465	Bco. del Dornajito	Medio	Inactiva
 ROSARIO (EL) (1)	Convencional	334.325	3.117.058	1.425	Bco. El Dornajito	Bajo	Activa
 SANTA MARGARITA	Convencional	330.837	3.115.314	940	La Quinta	Medio	Activa
 SAUCITO (EL) (1)	Naciente	333.731	3.119.037	1.650	Bco. de Chindia	Bajo	Inactiva
 TEJERA BAJA 1 O JOE	Naciente	331.742	3.117.387	1.185	Finca C.B. Los Olivos	Bajo	Activa
 TEJEREA	Naciente	331.898	3.117.553	1.245	Finca C.B. Los Olivos	Bajo	Activa
 TEJEREA ALTA	Naciente	331.901	3.117.554	1.245	Finca C.B. Los Olivos	Bajo	Activa
 TEJEREA BAJA 2	Naciente	331.734	3.117.389	1.195	Finca C.B. Los Olivos	Bajo	Inactiva
 TORRES (LAS)	Convencional	330.614	3.114.097	740	Bco. Las Torres	Desconocido	Inactiva
 VERA DE LA LAJITA	Convencional	330.024	3.116.017	835	Bco. de Ye	Bajo	Activa






















Pozo












Nombre de obra	Subtipo	X	Y	Altitud (m)	Paraje	Peligrosidad estimada	Estado
 AGUA BRAVA	Convencional	329.565	3.116.074	905	Agua Brava	Bajo	Inactiva
 AJABO O LOS MENORES	Convencional	327.529	3.114.299	340	Los Menores	Bajo	Activa
 ARMEÑIME	Convencional	327.476	3.112.490	155	Armeñime	Bajo	Inactiva
 BARRANCO SECO II	Convencional	330.858	3.111.724	214	Bco. del Infierno	Bajo	Activa
 BCO. DE LAS TORRES	Sondeo	329.819	3.113.452	415	Bco. Las Torres	Clausurada	Inactiva
 CABRERA 1	Convencional	325.092	3.115.164	155	Bco. de Las Moradas	Bajo	Inactiva
 CALDERA (LA) O MONTAÑETA (LA)	Convencional	331.850	3.107.727	125	Caldera del Rey	Bajo	Inactiva

 CALETA (LA)	Convencional	328.364	3.110.467	78	La Caleta de Adeje	Bajo	Inactiva
 CANCELAS (LAS)	Convencional	326.244	3.113.067	100	Bco. de Ajabo	Bajo	Inactiva
 CERNICALO (EL)	Convencional	334.279	3.113.807	1.025	Ifonche	Bajo	Activa
 CONCEPCION (LA)	Sondeo	328.202	3.116.028	635	La Concepción	Bajo	Inactiva
 EL REY	Convencional	332.436	3.107.602	170	Caldera del Rey	Bajo	Inactiva
 GRIETA (LA)	Convencional	326.220	3.114.376	214	Iboyco	Bajo	Inactiva
 GRILLO (EL)	Convencional	331.011	3.115.901	1.039	Taucho	Medio	Inactiva
 HERQUES DE TIJOCO	Convencional	326.461	3.116.707	360	Bco. de Herques	Bajo	Inactiva
 HOYO O SAN JUAN (EL)	Sondeo	328.574	3.113.572	395		Bajo	Activa
 LOMO CORTO O FAÑABE	Sondeo	331.669	3.109.051	255	Torviscas	Bajo	Inactiva
 MARTIN	Convencional	325.293	3.114.126	110	Hoya Grande	Bajo	Inactiva
 MORERA 2 (LA)	Convencional	325.535	3.114.727	175	Hoya Grande	Bajo	Inactiva
 OLIVOS (LOS)	Convencional	329.612	3.112.455	250		Bajo	Inactiva
 ORDUÑA 2 O PASOS LARGOS	Convencional	325.101	3.116.487	190	Bco. de Herques	Bajo	Inactiva
 PALMITA(LA)	Sondeo	326.982	3.115.492	435	Morro Afonso de Tijoco	Bajo	Inactiva
 PEDREGAL O LAS CHARCAS (EL)	Convencional	326.055	3.115.758	293	Barrio de Risaca	Bajo	Activa
 RICASA U ORDUÑA	Convencional	324.088	3.116.259	95	Pasos Largos (Bco. de Herques)	Medio	Inactiva
 SAN GINES O FAÑABE	Convencional	329.906	3.109.273	80	La Caleta	Bajo	Inactiva
 SAN SEBASTIAN	Sondeo	330.558	3.112.318	330	Casco de Adeje	Bajo	Activa











Municipio: **ARAFO**

Galería

Nombre de obra	Subtipo	X	Y	Altitud (m)	Paraje	Peligrosidad estimada	Estado
 ADERNO (EL) (1)	Convencional	359.206	3.137.379	880	Bco. de Piedra Cumplida	Desconocido	Activa
 AGUILUCHOS (LOS) O CONCHITA	Socavón	359.224	3.139.342	1.262	Saltadero de Los Aguiluchos	Bajo	Inactiva
 AJAFOÑA	Socavón	360.339	3.137.963	800	Bco. de Ajafoña	Medio	Inactiva
 AÑAVINGO	Convencional	357.954	3.136.703	925	Bco. de Añavingo	Medio	Activa
 BARRANCO DE AMANCE	Convencional	358.453	3.136.790	921	Bco. de Amance	Bajo	Activa
 BELLEZA (LA)	Convencional	360.269	3.136.277	550	Risco La Fuente	Desconocido	Inactiva
 BINCHELICHE	Convencional	360.210	3.135.018	535		Bajo	Activa
 CANARIOS (LOS)	Naciente	357.834	3.136.802	979	Bco. de Añavingo	Bajo	Inactiva
 CAUDAL (EL) (1)	Convencional	358.246	3.137.441	1.075	Los Eres	Bajo	Activa
 CAZME 2	Naciente	355.667	3.135.761	1.656	La Caldera de Pedro Gil	Bajo	Inactiva
 CAZME O AGUAS DEL VALLE	Convencional	355.705	3.135.771	1.642	Caldera de Pedro Gil	Medio	Activa
 CHARQUILLO (EL)	Convencional	359.079	3.138.727	1.200		Bajo	Inactiva
 CHIVICHEZO O CHABUQUERA (LA)	Socavón	360.316	3.138.847	950	Los Loros	Medio	Inactiva
 CORRAL DEL GUANCHE	Convencional	359.642	3.137.079	735	Bco. Chucarco	Desconocido	Activa
 CUENCA DEL VALLE (LA)	Socavón	357.134	3.135.994	1.400	Caldera de Pedro Gil	Desconocido	Inactiva
 CUEVA DE LAS COLMENAS	Convencional	361.116	3.136.791	510		Bajo	Activa
 DRAGO (EL) (1)	Convencional	358.914	3.136.599	785	Bco. de Amance	Bajo	Activa
 DRAGO DE CARTAS	Socavón	359.899	3.137.204	755	Bco. de Piedra Cumplida	Desconocido	Inactiva
 ESPIGON (EL) (1)	Convencional	357.400	3.136.138	1.354	Caldera de Pedro Gil	Medio	Inactiva
 FUENTES DEL CHARQUILLO	Naciente	359.844	3.138.335	925	Bco del Charquillo	Desconocido	Inactiva
 HUECOS (LOS)	Convencional	357.690	3.137.594	1.324	Eres	Bajo	Inactiva









 ILUSION (LA)	Convencional	359.312	3.138.508	1.072	Los Loros	Desconocido	Inactiva
 LAJA (LA)	Convencional	358.407	3.138.085	1.130	Los Frailes	Desconocido	Activa
 LOMO CAMBADO	Convencional	359.148	3.136.337	720	Bco. de Añavingo	Bajo	Activa
 LOS PILONES DE LA GRANJA 2	Naciente	358.728	3.137.364	975	Los Frailes	Bajo	Inactiva
 MADERA (LA)	Naciente	357.822	3.136.756	967	Bco. de Añavingo	Medio	Activa
 MADRE DE ABAJO (LA)	Naciente	357.746	3.136.802	1.016	Bco. de Añavingo	Desconocido	Activa
 MADRE DE ARRIBA (LA)	Naciente	357.587	3.136.829	1.114	Bco. de Añavingo	Desconocido	Inactiva
 NUEVO CAUDAL (EL)	Convencional	360.271	3.136.498	540	Bco. de Cazme	Bajo	Activa
 PASO (EL)	Convencional	359.549	3.136.173	630	Bco. de Piedra Cumplida	Bajo	Activa
 PIEDRA CUMPLIDA	Convencional	358.920	3.137.729	990	Altos de Los Frailes	Bajo	Activa
 PILONES DE LA GRANJA (LOS)	Convencional	358.728	3.137.361	970	Los Frailes	Bajo	Activa
 RIO (EL) O VIÑA NUEVA	Convencional	359.911	3.135.976	575	Bco. La Piedra Gorda	Bajo	Activa
 RISCO AZUL	Convencional	358.151	3.135.857	990	Bco. Risco Azul	Bajo	Activa
 SALETA (LA)	Convencional	358.390	3.135.927	925	Bco. Risco Azul	Desconocido	Activa
 SAN PEDRO	Convencional	358.322	3.138.453	1.231	Lajas de San Pedro	Bajo	Activa
 TINERFE	Socavón	359.509	3.137.313	800	Los Frailes	Desconocido	Inactiva
 TROJA (LA)	Naciente	357.622	3.136.766	1.246	Bco. de Añavingo	Desconocido	Inactiva
 VIÑAS VIEJAS O RIO ANTIGUO (EL)	Naciente	360.276	3.136.077	525	Bco. de Pedro García	Medio	Inactiva
 ZARZALES (LOS) (1)	Convencional	358.856	3.135.982	780	Bco. Risco Azul	Bajo	Activa

Pozo

Nombre de obra	Subtipo	X	Y	Altitud (m)	Paraje	Peligrosidad estimada	Estado
 AGUSTIN	Convencional	363.240	3.135.349	205	La Hidalga	Bajo	Activa
 CARRETON	Convencional	364.344	3.134.446	115		Medio	Inactiva
 CERRILLAR (EL)	Convencional	361.839	3.136.973	465	Lajas del Sitio	Bajo	Activa
 CHIGUENGUE	Convencional	362.216	3.135.811	300	Bco. de La Madre	Bajo	Activa
 ENTONADO O SEÑOR DEL PINO (EL)	Convencional	361.172	3.135.969	400	Bco. de Amance	Bajo	Activa
 HEREDEROS DE ANTONIO GOMEZ	Convencional	365.589	3.134.542	40	Polígono Industrial	Bajo	Inactiva
 ICOCIA	Convencional	363.649	3.134.726	155	Hoya del Volcán	Alto	Inactiva
 TIERRA DE LAS ARENAS	Convencional	364.126	3.135.318	135	Bco. de Risco Tierra (La Hidalga)	Bajo	Inactiva
 VALERAS O LA MOLINETA (LAS)	Convencional	365.472	3.134.993	50	Polígono Industrial	Bajo	Inactiva
 VOLCAN (EL)	Sondeo	360.190	3.135.042	532	El Volcan	Bajo	Activa

Municipio: **ARICO**
























Galería

Nombre de obra	Subtipo	X	Y	Altitud (m)	Paraje	Peligrosidad estimada	Estado
 ABEJONES (LOS)	Convencional	350.606	3.117.350	621		Desconocido	Activa
 ABOTE	Socavón	357.969	3.120.190	182	Icor	Bajo	Inactiva
 AGUAS DEL BREZO	Convencional	355.043	3.121.360	675	Lomo Madre del Agua	Bajo	Activa
 ANCON DE JUAN MARRERO	Convencional	347.331	3.121.549	1.600		Bajo	Activa
 ANGELES (LOS)	Convencional	353.251	3.125.830	1.400	La Rosa Vieja	Bajo	Activa
 AZAFOÑA O BARRANCO DEL ARCO 1	Naciente	355.085	3.121.845	675	Bco. del Arco	Bajo	Activa
 AZAÑADA O SAÑA	Socavón	356.334	3.121.699	439	Bco. de Icor	Bajo	Inactiva
 BARRANCO DE PEDRO BERMEJO	Socavón	352.934	3.115.887	381	Núcleo El Lomo-Paredes Nuevas	Bajo	Inactiva

	BARRANCO DEL ARCO O ABANDONADA 2	Naciente	355.029	3.121.817	675	Bco. del Arco	Bajo	Inactiva
	CHAJAÑA	Convencional	352.457	3.124.970	1.380	Altos de Chajaña	Bajo	Activa
	CHAPAS DE LA JERINGA	Naciente	351.929	3.120.222	745	La Sabinita	Desconocido	Inactiva
	CHARCOS DEL OBISPO 1 O LIMONEROS (LOS)	Naciente	353.749	3.123.281	960	Finca Chajaña	Bajo	Inactiva
	CHARCOS DEL OBISPO 2 (EL CARANAL)	Naciente	353.750	3.123.276	960	Finca Chajaña	Bajo	Inactiva
	CHIFIRA DE ARICO	Convencional	354.211	3.119.367	455	El Hediondo	Bajo	Activa
	CHUPADERO (EL)	Convencional	355.938	3.123.258	655	Lomo Oliva	Bajo	Activa
	CONSUELO (EL)	Convencional	347.532	3.116.822	817	Bco. El Río	Bajo	Activa
	CONTADOR (EL)	Convencional	349.410	3.120.797	1.175	El Contador	Bajo	Inactiva
	CUEVAS DE CHO LUIS	Convencional	353.488	3.124.698	1.200	Altos de Chajaña	Bajo	Activa
	CUEVAS VIEJAS O ULTIMA (LA)	Convencional	355.670	3.122.232	550	Finca Chajaña	Bajo	Activa
	DIECISEIS DE MAYO	Convencional	351.873	3.117.765	580	Los Andenes	Bajo	Activa
	DURAZNO (EL)	Convencional	346.975	3.119.532	1.305	El Contador	Bajo	Activa
	EL DURAZNO 2	Naciente	346.970	3.119.534	1.305	El Contador	Medio	Inactiva
	ESPERANZA DEL RIO	Convencional	348.949	3.115.678	620	Bco. del Río	Bajo	Activa
	FUENTE BLANCA	Naciente	351.544	3.116.952	555	Fuente Blanca	Desconocido	Inactiva
	FUENTE DEL OBISPO (LA) O FUENTE CARAÑA	Convencional	354.324	3.122.796	800	Finca Chajaña	Bajo	Inactiva
	FUENTE VIEJA	Convencional	355.507	3.124.042	825	La Zarza	Bajo	Activa
	FUENTES DEL NILO AZUL	Convencional	353.743	3.125.825	1.300	La Zarza	Bajo	Activa
	GAMBUEZO DE TAMADAYA	Convencional	352.500	3.120.356	800	Bco. de Las Latas	Bajo	Activa
	GASPAR GARCIA	Socavón	351.711	3.114.659	350	Bco. de Guasiegre	Desconocido	Inactiva
	GOTERAS (LAS) O SALTADERO DE LA FUENTE (EL)	Socavón	352.474	3.118.197	550	Bco. Las Goteras	Desconocido	Inactiva
	GUAJARA O GOTAS (LAS)	Convencional	346.920	3.120.785	1.490	El Contador	Medio	Inactiva
	HEDIONDO (EL)	Socavón	354.211	3.119.367	455	El Hediondo	Bajo	Inactiva
	HOYA DEL BUENO U HOYA BUENA	Convencional	354.535	3.121.337	700	Arico El Bueno	Desconocido	Inactiva
	LA FLORIDA 1	Socavón	354.517	3.123.374	830	Chajaña	Medio	Inactiva
	LLAVES (LAS)	Convencional	349.779	3.122.819	1.425	El Contador	Medio	Activa
	MADRE DEL AGUA (2)	Convencional	348.762	3.121.810	1.375	El Contador	Bajo	Activa
	MARTIÑO	Convencional	353.834	3.124.195	1.075	Altos de Chajaña	Medio	Inactiva
	MARZANA	Convencional	353.943	3.124.414	1.060	Altos de Chajaña	Medio	Inactiva
	MIRANDA O SIETE FUENTES	Naciente	352.078	3.124.321	1.250	Bco. El Sauce	Desconocido	Inactiva
	MORRO DE LA ARENA	Convencional	352.022	3.125.848	1.600	Altos de Chajaña	Bajo	Inactiva
	NARANJOS (LOS)	Convencional	348.682	3.120.094	1.165	Bco. Los Naranjos	Bajo	Activa
	NUESTRA SENORA DE LA CONCEPCION	Convencional	349.718	3.119.371	900	El Contador	Bajo	Activa
	NUESTRA SENORA DE LA LUZ	Convencional	350.874	3.120.882	825	Bco. Las Yedras	Bajo	Activa
	OPORTUNIDAD (LA)	Convencional	349.315	3.117.281	825		Bajo	Activa
	PASAJIRON	Convencional	344.919	3.120.562	1.560	Bco. del Río	Bajo	Inactiva
	PILAR (EL)	Convencional	349.267	3.118.061	815		Bajo	Activa
	PILAR VIEJO (EL)	Socavón	349.269	3.118.064	815		Bajo	Inactiva
	POLEGRE	Socavón	353.689	3.117.257	375	Zona de Polegre	Bajo	Inactiva
	QUINCE DE SEPTIEMBRE (LA PUENTE)	Convencional	350.772	3.118.898	800	Ortiz	Bajo	Activa
	RANAS (LAS)	Convencional	350.192	3.119.937	900	El Contador	Bajo	Activa
	REBOSADERO (EL)	Convencional	353.309	3.121.214	820	Arico El Bueno	Bajo	Activa
	RIO CONTADOR	Convencional	349.623	3.120.837	1.140	El Contador	Bajo	Activa
	RISCO ATRAVESADO (3)	Convencional	352.623	3.122.104	1.080	Arico El Bueno	Bajo	Activa
	RISCO AZUL O FUENTE DE LA ESCALERA	Naciente	346.189	3.118.602	1.136		Bajo	Activa










	RISCO DE LOS PERROS	Socavón	353.306	3.123.325	975	Finca Chajaña	Bajo	Inactiva
	SALTO DE LA FLORIDA	Convencional	354.526	3.123.371	865	Finca de Chajaña	Bajo	Activa
	SALTO DE LOS OLIVOS	Socavón	352.071	3.119.456	625	La Sabinita	Desconocido	Inactiva
	SAN FERNANDO (1)	Convencional	353.359	3.124.672	1.225	Altos de Chajaña	Medio	Activa
	SAN ISIDRO (1)	Convencional	356.134	3.121.845	488	Bco. de Icor	Bajo	Activa
	SAN JOSE	Convencional	348.566	3.122.975	1.630	El Contador	Bajo	Activa
	SANTA MARTA	Socavón	353.504	3.126.004	1.375	La Rosa Vieja	Medio	Inactiva
	SAUCE VIEJO (EL)	Naciente	352.289	3.124.049	1.200	Bco. El Sauce	Medio	Inactiva
	SAUCES (LOS)	Convencional	352.310	3.124.010	1.179	Bco. El Sauce	Medio	Inactiva
	SAUCITO (EL) (2)	Convencional	354.878	3.123.968	950	Lomo la Oliva	Bajo	Inactiva
	SORPRESA (LA)	Convencional	351.839	3.124.018	1.298	Bco. La Sorpresa	Bajo	Activa
	TAJO (EL)	Naciente	356.682	3.116.132	150	Bco. de Tajo	Medio	Activa
	TAMADAYA	Convencional	351.641	3.120.122	690	La Sabinita	Bajo	Activa
	TENTEBURRO	Socavón	355.434	3.122.283	570	Finca Chajaña	Medio	Inactiva
	VIEJA SAUCITO	Socavón	354.887	3.123.969	950	Lomo Oliva	Medio	Inactiva
	VOLADERAS (LAS)	Socavón	352.640	3.117.547	475	Bco. Las Voladeras	Desconocido	Inactiva
	YEDRAS (LAS)	Convencional	350.479	3.121.357	974	El Contador	Medio	Inactiva
	ZARCITA (LA)	Socavón	353.379	3.118.532	450	Casas del Aserradero	Desconocido	Inactiva
	ZARCITA II (LA)	Socavón	349.536	3.124.199	1.704	Bco. Callado Pegueros	Medio	Inactiva

Pozo

































	Nombre de obra	Subtipo	X	Y	Altitud (m)	Paraje	Peligrosidad estimada	Estado
	ABRIGUITOS (LOS) O CASAS (LAS)	Sondeo	356.629	3.115.901	185	ENP Montaña Centinela	Bajo	Inactiva
	ALMENDROS (LOS)	Sondeo	351.936	3.116.731	523	Bco. El Luchón	Bajo	Activa
	AZAÑADA	Sondeo	356.617	3.121.256	375	Bco. de Icor	Bajo	Activa
	BARRANCO DE ICOR O ERAS (LAS)	Convencional	359.561	3.119.041	18	La Bamba	Bajo	Inactiva
	BARRANCO DEL RIO	Convencional	353.375	3.110.523	80	El Río	Bajo	Inactiva
	BIJAGUA	Convencional	353.858	3.113.469	179	Bijagua	Medio	Inactiva
	ERITAS (LAS) O BCO. DE LA CUEVA	Sondeo	354.313	3.119.114	410	ElHediondo	Bajo	Activa
	FRONTONITOS (LOS) O BOLAS (LAS)	Sondeo	351.673	3.112.979	275	El Río	Bajo	Inactiva
	GUASIGRE O GASPARD GARCIA	Convencional	352.157	3.114.208	315	Lomo del Perú	Bajo	Inactiva
	LAJA BLANCA	Sondeo	356.599	3.114.412	100	Finca Laja Blanca	Bajo	Inactiva
	LOMO OLIVA	Sondeo	356.671	3.122.343	485	Lomo Oliva	Bajo	Activa
	MARETAS (LAS)	Convencional	354.481	3.108.861	5	Las Maretas	Bajo	Inactiva
	MENTIDERO (EL)	Sondeo	355.024	3.112.992	166	El Mentidero	Bajo	Inactiva
	OVEJEROS (LOS)	Sondeo	354.486	3.116.038	341		Bajo	Inactiva
	PERU (EL)	Sondeo	352.273	3.111.998	170	El Río	Bajo	Activa
	POLEGRE	Sondeo	354.106	3.117.869	384		Bajo	Activa
	PUERTO (EL) O SAN BARTOLOME	Sondeo	350.704	3.113.519	412	El Rio	Bajo	Activa
	QUINTA (LA)	Sondeo	355.423	3.117.741	307	Arico el Viejo	Bajo	Activa
	ROCIO (EL)	Sondeo	351.210	3.115.226	492	El Rocio	Bajo	Activa
	SABINA (LA)	Convencional	358.951	3.119.989	125	Las Eras Altas	Medio	Inactiva
	SALTADERO DE LOS ABEJONES	Sondeo	353.182	3.114.823	288	Bco Piedra Bermeja	Bajo	Activa
	TAGORO	Convencional	356.120	3.113.846	115	Bco. de Las Revueltas	Bajo	Inactiva
	VENTURA	Sondeo	350.429	3.114.929	533	El Río	Bajo	Inactiva

Municipio: **ARONA**

Galería

Nombre de obra	Subtipo	X	Y	Altitud (m)	Paraje	Peligrosidad estimada	Estado
 AGUAS DEL RUIDO	Socavón	334.469	3.106.325	255	La Camella	Medio	Inactiva
 AGUAS DEL VALLE	Convencional	338.319	3.108.872	475	Valle del Ahijadero	Bajo	Activa
 ALTAVISTA	Convencional	335.027	3.110.777	805	Altavista	Bajo	Inactiva
 BANANA (LA) (1)	Convencional	338.540	3.109.100	540	Las Fuentes	Medio	Inactiva
 FUENTE BELLA O FUENTE DEL VALLE	Convencional	337.819	3.109.353	502	Camino El Garrote	Medio	Activa
 RISAS DE ARONA (LAS)	Convencional	335.691	3.109.994	730	Las Risas	Clausurada	Inactiva
 SALTO DEL RIO (2)	Convencional	337.908	3.110.196	700	Saltadero del Río	Medio	Inactiva
 SALTO DEL TOPO	Convencional	334.529	3.111.635	833	Bco. del Rey	Medio	Activa
 TOPO Y CHIJA	Convencional	337.001	3.110.445	681	Bco. de Chijas	Bajo	Activa




Pozo

Nombre de obra	Subtipo	X	Y	Altitud (m)	Paraje	Peligrosidad estimada	Estado
 ABEJERA (LA)	Convencional	337.201	3.104.865	230	Buzanada	Bajo	Inactiva
 AGUAS DE CABO BLANCO	Convencional	335.558	3.107.142	290	Cabo Blanco	Bajo	Inactiva
 ALEMANES (LOS)	Convencional	331.634	3.106.219	110	Chayofa	Clausurada	Inactiva
 ARONA I	Sondeo	334.677	3.110.314	730	Núcleo Las Casas	Bajo	Activa
 BAILADERO (EL)	Convencional	337.648	3.106.890	315	Buzanada	Bajo	Inactiva
 BERMUDEZ	Convencional	337.254	3.107.529	332	Valle de San Lorenzo	Clausurada	Inactiva
 BUEN PASO (EL)	Convencional	335.901	3.105.019	155	Bco. de Malpaso	Bajo	Inactiva
 CALLAO DE LOS TOSCALES	Convencional	336.760	3.107.009	295	Bco de La Laja	Bajo	Inactiva
 CHIJAFES O SAN JOSE	Sondeo	334.613	3.105.667	175	Bco. de Las Toscas	Bajo	Inactiva
 CRISTIANOS O EL PUERTO (LOS)	Convencional	331.474	3.104.012	5	Los Cristianos	Bajo	Inactiva
 CUADRAS (LAS)	Convencional	331.169	3.105.502	55	Los Cristianos	Bajo	Inactiva
 CUENCA (LA)	Convencional	335.020	3.108.845	540	Las Abiertas	Bajo	Activa
 DON AQUILINO	Convencional	331.684	3.104.442	30	Los Cristianos	Bajo	Inactiva
 DOÑA GUADALUPE	Convencional	331.939	3.103.912	15	Los Cristianos	Bajo	Inactiva
 ESPINO (EL)	Convencional	331.948	3.106.353	130	Chayofa	Clausurada	Inactiva
 ESTRELLA (LA)	Sondeo	335.204	3.100.891	35	Las Galletas	Bajo	Inactiva
 GALLETAS (LAS)	Convencional	336.871	3.099.538	4	Las Galletas	Bajo	Inactiva
 GUARGACHO	Sondeo	338.723	3.103.820	170	Guargacho	Bajo	Inactiva
 GUAZA O LAS CUEVAS	Convencional	335.009	3.104.072	106	Guaza	Bajo	Inactiva
 ISLOTE O LAS MESAS (EL)	Convencional	336.936	3.109.340	478	Mtña. Ratón	Bajo	Inactiva
 LARA	Sondeo	337.629	3.102.420	85	Guargacho	Bajo	Inactiva
 MADRIGUERAS O CUBA (LAS)	Convencional	331.609	3.105.167	45	Los Cristianos	Bajo	Inactiva
 MAGAPE	Sondeo	337.074	3.102.874	100	Magape	Bajo	Inactiva
 MESAS (LAS) O GUAZA	Convencional	334.623	3.102.256	65	Guaza	Medio	Inactiva
 MOJON (EL) O MILAGRO (EL)	Convencional	333.082	3.105.106	120		Clausurada	Inactiva
 MOJON (EL) O ESPINO (EL)	Convencional	332.026	3.106.465	140	Chayofa	Clausurada	Inactiva
 PARLAMENTO (EL)	Sondeo	338.437	3.104.938	240	Mña. Reverón	Clausurada	Inactiva
 ROQUE DE CHO O AGUAS VISTAS DE CHO	Convencional	337.721	3.103.400	125	Parque de la Reina	Bajo	Inactiva
 SAN LORENZO	Sondeo	338.109	3.108.740	443	Las Fuentes	Bajo	Activa
 SAN LORENZO DEL VALLE	Sondeo	337.521	3.108.043	380	Valle San Lorenzo	Medio	Inactiva
 VARGAS	Convencional	334.434	3.106.766	290	El Charco	Bajo	Inactiva
 VIRGEN DEL CARMEN O GUAZA	Convencional	332.624	3.104.577	80	Guaza	Bajo	Inactiva








Municipio: **BUENAVISTA DEL NORTE**

Galería

Nombre de obra	Subtipo	X	Y	Altitud (m)	Paraje	Peligrosidad estimada	Estado
 ADERNO (EL) (2)	Socavón	316.473	3.138.146	265	Bujame	Desconocido	Inactiva
 ARRANDIANES (LOS)	Socavón	319.729	3.135.457	725	Las Lagunetas	Desconocido	Inactiva
 ARUGAS (LAS)	Socavón	319.458	3.135.168	750	Las Portelas	Medio	Inactiva
 BARACAN	Socavón	317.589	3.134.882	625	Cabecera del Bco. de Las Aneas	Bajo	Inactiva
 BARRANCO CHARCO	Naciente	316.947	3.137.382	425	Bco. del Charco	Desconocido	Inactiva
 BARRANCO DEL PALMAR	Naciente	319.793	3.134.192	810	Finca de Bolico	Bajo	Inactiva
 BERMUDEZ	Socavón	319.035	3.134.592	705	Balsa de Las Portelas	Medio	Inactiva
 CHARCOS (LOS)	Naciente	319.894	3.134.138	830	Finca de Bolico	Bajo	Activa
 CHORROS 1 (LOS)	Naciente	318.559	3.139.611	110	Bco. de Triana	Bajo	Inactiva
 CHORROS 2 (LOS)	Naciente	318.541	3.139.664	105	Bco. de Triana	Desconocido	Inactiva
 DRAGUILLO (EL)	Socavón	313.385	3.137.903	115	Teno Bajo	Medio	Inactiva
 FUENTE (LA) (1)	Naciente	317.883	3.139.600	85	Hacienda de La Fuente	Bajo	Activa
 GITANA O RISCO DE JAIME (LA)	Socavón	319.219	3.138.454	245	Jaime	Bajo	Inactiva
 GOTHARD	Naciente	317.723	3.134.616	625	Cabecera Bco. Las Aneas	Bajo	Inactiva
 HIJUELA DE TACO O HUERTAS (LAS)	Convencional	319.787	3.136.223	620	El Palmar	Medio	Activa
 HUERTITAS (LAS) O CUEVA (LA)	Naciente	319.529	3.135.877	630	El Palmar	Bajo	Inactiva
 JUAN LOPEZ	Convencional	318.535	3.133.376	660	Bco. de Juan Lopez	Bajo	Activa
 LAVADEROS	Naciente	320.874	3.131.947	920	Masca	Bajo	Inactiva
 LINDAS (LAS)	Convencional	319.640	3.136.795	555	Las Lindas	Desconocido	Inactiva
 LOMO MENDEZ	Naciente	319.589	3.134.167	795	Las Portelas	Desconocido	Inactiva
 LUBES (LAS)	Convencional	318.719	3.135.132	635	Bco. Las Lubes	Desconocido	Inactiva
 MADRE DEL AGUA (1)	Naciente	319.909	3.132.832	775	Masca	Bajo	Activa
 MINA (LA)	Socavón	318.093	3.134.241	725	Los Carrizales	Bajo	Inactiva
 MONTE (EL) O BUJAME	Convencional	316.994	3.137.788	320	Bco. Bujamé	Medio	Activa
 PAJARERAS (LAS)	Naciente	319.634	3.132.818	675	Masca	Bajo	Activa
 PALMAR (EL) O CARRIZAL O TUNEL DE MASCA	Convencional	318.558	3.135.390	610	Cmno. de Los Mazapeses	Clausurada	Inactiva
 RIO DEL PALMAR	Naciente	318.521	3.139.688	105	Bco. de Triana	Bajo	Activa
 RIO LISTAN	Convencional	318.226	3.137.983	355	Los Martinez	Bajo	Activa
 ROQUE CHINACO	Socavón	313.259	3.136.177	4	Acantilado de Los Gigantes	Bajo	Inactiva
 SAGRERO	Socavón	318.648	3.133.694	740	Bco. Sagrero	Desconocido	Inactiva
 SALTO DE ALJUBE	Convencional	319.139	3.137.137	460	Bco. de Las Canales	Desconocido	Inactiva
 SAN JUAN DE TACO	Convencional	319.756	3.138.501	229	Laderas de Interián	Bajo	Activa
 SAUCE (EL) (1)	Convencional	320.282	3.130.680	563	Bco. Natero	Medio	Activa
 TIERRAS VIEJAS	Socavón	318.804	3.134.298	790	Las Portelas	Desconocido	Inactiva
 UNION PORTELA Y LADERNO	Convencional	319.639	3.134.777	810	Las Portelas	Desconocido	Inactiva
 VALLE DEL PALMAR U HOYA DE MELO	Socavón	319.503	3.136.027	600	Las Lagunetas	Bajo	Inactiva
 VEGA (LA)	Naciente	318.109	3.139.887	80	Bco. de Las Canales	Desconocido	Inactiva
 VEGA ALTA (LA)	Naciente	318.088	3.139.894	65	Bco. de Las Canales	Desconocido	Inactiva
 VEGA BAJA (LA)	Naciente	318.087	3.139.894	75	Bco. de Las Canales	Desconocido	Inactiva
 VICA (LA) (1)	Naciente	319.361	3.133.180	783	Masca	Medio	Inactiva




























	VIRGEN DE LA CONSOLACION	Naciente	320.051	3.136.699	631	Monte del Agua	Medio	Inactiva
	VIRGEN DE LOS REMEDIOS	Convencional	318.797	3.138.785	175	Barrio de La Cuesta	Bajo	Activa
	VIRGEN DEL CARMEN	Convencional	319.047	3.134.479	710	Balsa de Las Portelas	Bajo	Inactiva













Pozo

	Nombre de obra	Subtipo	X	Y	Altitud (m)	Paraje	Peligrosidad estimada	Estado
	CASA BLANCA O BUJAME	Convencional	316.654	3.138.717	105	Casa Blanca	Bajo	Inactiva
	CUEVACENA	Convencional	316.699	3.139.470	35	Playa de Las Arenas	Clausurada	Inactiva
	MAZAPESSES	Convencional	318.468	3.135.592	595	Mazapeses (El Palmar)	Bajo	Activa
	PASITOS (IOS)	Convencional	318.830	3.138.818	180	Barrio de La Cuesta	Bajo	Inactiva
	PUNTA DE TENO	Convencional	312.975	3.138.083	74	Teno Bajo	Desconocido	Inactiva
	QUINTOS (LOS)	Convencional	319.774	3.138.617	200	Taco	Bajo	Activa
	SAN JUAN	Convencional	317.816	3.139.600	85	Hacienda de La Fuente	Desconocido	Inactiva











Municipio: CANDELARIA

Galería

	Nombre de obra	Subtipo	X	Y	Altitud (m)	Paraje	Peligrosidad estimada	Estado
	ACHACAY 1	Convencional	361.050	3.139.836	916	Bco. de Achacay	Bajo	Inactiva
	ACHACAY 2	Convencional	361.737	3.139.016	669	Bco. El Luchón (Araya)	Bajo	Activa
	ACHACAY 3	Socavón	361.734	3.139.001	675	Bco. del Luchón	Medio	Inactiva
	AJEJA	Socavón	364.114	3.141.282	575	Bco. de Ajeja	Bajo	Inactiva
	AREPO 1	Convencional	365.167	3.142.328	705	Barranco Hondo	Clausurada	Inactiva
	AREPO 2 O SEGUNDA (LA)	Convencional	366.636	3.142.602	440	Barranco Hondo	Clausurada	Inactiva
	BARRANCO DE ARACA	Convencional	362.829	3.141.792	721	Bco. de Araca	Bajo	Inactiva
	BARRANCO DE IQUEQUE O TRES (LOS)	Convencional	363.870	3.140.637	456	Chacorche	Medio	Inactiva
	BARRANCO DEL RINCON	Convencional	362.657	3.138.318	440	Araya	Bajo	Activa
	CANDELARIA (LA)	Convencional	364.839	3.142.882	838	Bco. del Panadero	Desconocido	Inactiva
	CHABOCO DEL GATO O CATORCE DE ABRIL	Socavón	362.164	3.142.237	925	Lomo del Toscón	Bajo	Inactiva
	CHACORCHE	Convencional	362.763	3.140.791	715	Bco. de Chacorche	Bajo	Activa
	CHARCO DE LA ROSA	Convencional	363.065	3.143.569	1.275	Las Lagunetas	Bajo	Inactiva
	CHESE NUEVO O RISCO DE LA OVEJERA	Convencional	361.051	3.139.943	916	Bco. de Achacay	Bajo	Inactiva
	CHESE VIEJO	Convencional	360.549	3.140.512	1.125	Bco. de Achacay	Desconocido	Inactiva
	CHINABARGO	Convencional	363.560	3.140.370	475	Barranco de Chacorche	Bajo	Activa
	CHIRIJER	Convencional	362.009	3.142.017	971	Bco. La Abejera	Bajo	Inactiva
	CUEVA HONDA DE LA FLORIDA O RUCADEN	Convencional	363.086	3.138.827	453	Araya	Bajo	Activa
	DANUBIO (EL)	Convencional	365.102	3.141.533	550	Barranquera El Pino	Clausurada	Inactiva
	ERITOS (LOS)	Convencional	360.326	3.138.864	950	Los Loros	Clausurada	Inactiva
	FUENTIÑA (LA)	Naciente	362.834	3.143.622	1.312	Bco. Hondo	Desconocido	Inactiva
	GAMBUESAS (LAS)	Convencional	365.776	3.141.263	250	Las Gambuesas	Bajo	Activa
	IGONCE	Convencional	362.213	3.140.068	852	Araya	Medio	Inactiva
	MADRE DEL AGUA 1 O MADRE CHIQUITA	Naciente	363.657	3.143.586	1.225	Bco. Hondo	Bajo	Activa
	MADRE DEL AGUA 2 O CASTILLO	Naciente	363.606	3.143.583	1.224	Las Lagunetas	Bajo	Activa
	MADRE DEL AGUA 3 O MADRE GRANDE	Naciente	363.537	3.143.611	1.218	Las Lagunetas	Medio	Inactiva
	MADRE DEL AGUA 4 O PINITOS (LOS)	Naciente	363.313	3.143.648	1.242	Las Lagunetas	Desconocido	Inactiva




 MOCANES (LOS)	Convencional	364.579	3.141.321	550	Bco. Los Mocanes. Igueste	Bajo	Activa
 NEREIDAS (LAS)	Convencional	363.969	3.142.247	972	Morras del Pinito	Desconocido	Inactiva
 PASO DE LA REINA	Convencional	363.278	3.140.444	525	Bco. de Cahacorche	Bajo	Activa
 PORVENIR DE IGUESTE (EL)	Convencional	363.384	3.141.642	679	Bco. de Araca	Medio	Inactiva
 RINCON VIEJO (EL)	Socavón	362.815	3.138.159	405	Bco. las Goteras	Medio	Inactiva
 RIO DE IGUESTE	Convencional	364.479	3.140.737	400	Bco. de Araca	Bajo	Activa
 RISCO BLANCO	Socavón	361.509	3.139.900	886	Los Brezos	Desconocido	Inactiva
 SALTO DE CUEVAS NEGRAS	Socavón	363.399	3.142.062	940	Altos del Gamonal	Bajo	Inactiva
 SALTO DE LAS VIGAS	Convencional	362.318	3.139.268	608	Araya	Bajo	Activa
 SALTO DEL BARRERO	Convencional	361.554	3.137.667	575	Bco. de Tapia	Bajo	Activa
 SALTO DEL PILAR	Convencional	363.578	3.141.284	575	Bco. de Ajeja	Desconocido	Inactiva
 SANTA ANA (1)	Convencional	361.351	3.139.473	784	Araya	Desconocido	Activa





Pozo

Nombre de obra	Subtipo	X	Y	Altitud (m)	Paraje	Peligrosidad estimada	Estado
 AJEJA	Convencional	364.073	3.141.431	595	Ajeja	Bajo	Inactiva
 AMANCE	Convencional	365.596	3.137.398	10	Amance	Bajo	Inactiva
 BARRANCO CHACORCHE	Convencional	364.074	3.140.478	373	Bco. de Chacorche	Bajo	Activa
 BCO. DEL RINCON	Convencional	362.675	3.138.314	439	Araya	Bajo	Inactiva
 CUARROJO O MALPAIS	Convencional	363.844	3.136.628	185	Malpaís	Bajo	Activa
 CUATRO ESQUINAS O U.P.IGUESTE CANDELARIA	Convencional	365.704	3.139.256	80	Guaja	Bajo	Activa
 FLORIDA (LA)	Convencional	363.707	3.138.309	298	Araya	Bajo	Activa
 GAROE O AROBA	Convencional	365.289	3.138.060	70	Bco. de Aroba	Bajo	Inactiva
 GUIRRRES (LOS) O RANAS (LAS)	Convencional	364.894	3.137.392	80	Bco. del Rincón	Bajo	Activa
 PLANTA (LA)	Convencional	366.038	3.140.619	113	Iguste de Candelaria	Clausurada	Inactiva







Municipio: FASNIA

Galería

Nombre de obra	Subtipo	X	Y	Altitud (m)	Paraje	Peligrosidad estimada	Estado
 AGUAS DEL TEIDE	Convencional	354.103	3.126.722	1.345	Archifira	Clausurada	Inactiva
 CAZADORES (LOS)	Convencional	354.487	3.125.270	1.125	La Zarza	Medio	Activa
 CERCADO DE LA VIÑA	Convencional	357.633	3.126.440	650	El Escobonal	Bajo	Activa
 CHAMIZO	Socavón	355.579	3.127.804	1.200	Archifira	Desconocido	Inactiva
 CONCEPCION (LA) O FUENTE DEL VOLCAN	Convencional	358.375	3.125.004	525	Lomo Los Bucios	Bajo	Activa
 CUEVAS DE LA VIUDA	Socavón	355.774	3.124.857	875	La Zarza	Desconocido	Inactiva
 GAMBUESA	Convencional	357.594	3.124.222	540	Bco. de Gambuesa	Bajo	Activa
 HONDURA DE FASNIA	Convencional	355.878	3.125.327	900	La Zarza	Bajo	Activa
 LLAVES DE LA FUENTE (LAS)	Convencional	357.218	3.122.802	470	Bco. del Topo	Desconocido	Inactiva
 MAJADA (LA)	Convencional	356.009	3.128.057	1.120	Balsa de Archifira	Bajo	Activa
 NUESTRA SENORA DEL CARMEN	Convencional	355.130	3.125.313	1.025	La Zarza	Bajo	Inactiva
 RIO DE LA CAÑADA	Convencional	354.199	3.127.972	1.475	Pasada del Hornito	Bajo	Activa
 RIO DE LA FUENTE (1)	Convencional	356.338	3.127.000	975	Archifira	Bajo	Activa
 RIO DE LA PLATA	Convencional	354.047	3.127.083	1.410	Pasada del Hornito	Bajo	Activa
 RIO DE LAS VACAS	Convencional	352.979	3.127.602	1.700	Archifira	Bajo	Activa
 RIO DEL HORNITO	Convencional	354.866	3.126.774	1.230	Archifira	Bajo	Activa


























 RISCADERO (EL)	Convencional	354.099	3.128.524	1.575	Pasada del Hornito	Medio	Inactiva
 SALTO AZUL O RIO DE LA ZARZA	Convencional	356.773	3.122.504	475	Sombrera	Bajo	Activa
 TENAZO	Convencional	354.475	3.126.407	1.220	Archifira	Bajo	Activa
 TESORO DE FASNIA (EL)	Convencional	356.944	3.123.493	600	Sabina Alto	Bajo	Inactiva

Pozo










Nombre de obra	Subtipo	X	Y	Altitud (m)	Paraje	Peligrosidad estimada	Estado
 ALDEA DE SAN JOAQUIN	Convencional	358.185	3.123.680	405	Bco de San Joaquin	Clausurada	Inactiva
 BAJO DE LA MONTANA	Convencional	360.251	3.123.309	170	Bco. del Morito	Medio	Inactiva
 CERAS DE FASNIA (LAS)	Convencional	360.273	3.121.123	35	Las Ereas	Clausurada	Inactiva
 PORTUGUES (EL)	Sondeo	358.238	3.122.417	325		Bajo	Inactiva
 TAGORO O LA ABEJERA	Convencional	359.853	3.124.806	355	Lomo de la Abejera	Medio	Inactiva
 ZARZA (LA)	Sondeo	357.367	3.124.569	635	Bco. de Tenazo	Bajo	Activa

Municipio: GARACHICO

Galería





























Nombre de obra	Subtipo	X	Y	Altitud (m)	Paraje	Peligrosidad estimada	Estado
 AGUAS BLANCAS	Naciente	326.479	3.139.332	200	Las Marañas	Desconocido	Activa
 AMADELFA (LA)	Convencional	329.101	3.137.791	670	La Amadelfa	Bajo	Activa
 ATALAYA (LA)	Naciente	326.819	3.139.092	385	La Atalaya	Desconocido	Activa
 BRIELES (LOS) O BREVERA (LA)	Naciente	328.469	3.139.422	90	Acantilado de Las Aguas	Bajo	Activa
 BUCARON (EL)	Convencional	329.495	3.139.430	275	El Lance de Padilla	Bajo	Activa
 CERCA (LA)	Convencional	327.312	3.137.047	780	La Cerca	Bajo	Activa
 CRUZ DEL NIÑO	Convencional	329.183	3.134.072	1.223	Arenas Negras	Bajo	Activa
 CUEVITAS (LAS) O MADRE DEL AGUA	Naciente	326.927	3.139.066	374	Alhondiga	Medio	Activa
 DRAGO (EL) (2)	Naciente	328.634	3.139.617	20	El Roque	Bajo	Inactiva
 EMPRESA ALTA (LA)	Naciente	327.006	3.139.278	205	El Volcán	Medio	Activa
 EMPRESA BAJA (LA)	Naciente	327.014	3.139.307	185	La Piedra Colorada	Bajo	Activa
 HIGUERITAS O JORDANA	Convencional	327.298	3.138.722	454	El Reparó	Bajo	Activa
 HOYA HONDA	Socavón	328.912	3.138.231	580	Lomo Alto	Desconocido	Inactiva
 LAURELES (LOS)	Convencional	325.398	3.138.748	385	Acantilado de La Culata	Medio	Inactiva
 MONTAÑA NEGRA	Convencional	327.890	3.133.758	1.250	Arenas Negras	Medio	Inactiva
 MORERAS (LAS)	Naciente	328.584	3.138.827	460	Lomo El Codeso	Desconocido	Activa
 MULATAS (LAS)	Convencional	324.409	3.138.979	285	Acantilado de La Culata	Bajo	Inactiva
 PICHONES (LOS)	Socavón	324.759	3.138.717	275	Acantilado de La Culata	Desconocido	Inactiva
 RIO (EL) (2)	Naciente	326.869	3.139.527	10	Volcán Poniente	Desconocido	Inactiva
 RIO 2 (EL)	Naciente	326.819	3.139.512	5	Los Reyes	Desconocido	Activa
 RIO GUADALUPE	Convencional	327.463	3.138.823	450	San Juan del Reparó	Bajo	Activa
 ROQUITO (EL) O ROQUE MANTA	Naciente	328.061	3.139.619	5	El Roque	Bajo	Inactiva
 SALTO DE LAS PALOMAS (EL)	Convencional	324.971	3.138.826	209	Bco Las Palomas	Bajo	Activa
 TOSCAL O ATALAYA (LA)	Naciente	326.886	3.139.103	375	La Atalaya	Medio	Inactiva
 VOLCAN PONIENTE	Convencional	326.629	3.139.252	195	Volcán Poniente	Bajo	Inactiva









Pozo

Nombre de obra	Subtipo	X	Y	Altitud (m)	Paraje	Peligrosidad estimada	Estado
 AGUAS (LAS) O JOSE DAMIAN	Convencional	326.557	3.139.548	15	El Andén	Bajo	Inactiva
 MAJUELO(EL)	Convencional	327.706	3.139.686	24	El Majuelo	Bajo	Activa
 QUINTA (LA)	Convencional	326.144	3.139.662	53	La Quinta Roja	Bajo	Activa
 REYES	Convencional	327.104	3.139.657	25	Casco Garachico	Desconocido	Inactiva
 RIO (I) O LA PLAZA (EL)	Convencional	327.004	3.139.677	10	Plaza Juan Glez	Bajo	Inactiva
 RIO II (EL)	Convencional	326.811	3.139.528	5	Los Reyes	Clausurada	Inactiva
 ROLA (LA)	Convencional	325.599	3.139.210	162	Hoya Martínez	Bajo	Inactiva
 SIETE VENTANAS	Convencional	324.618	3.139.544	50	Caleta del Interián	Bajo	Inactiva
 VIÑA GRANDE	Convencional	328.358	3.139.481	10	Playa de Las Aguas	Bajo	Activa





































Municipio: GRANADILLA DE ABONA

Galería

Nombre de obra	Subtipo	X	Y	Altitud (m)	Paraje	Peligrosidad estimada	Estado
 ABANDONADA (LA)	Convencional	345.989	3.113.449	672	Higuera	Bajo	Activa
 AGUAS DEL SAUCE 2	Naciente	343.404	3.119.621	1.825	Madre del Agua	Medio	Inactiva
 AGUAS DEL SAUCE O CHARCO DE LAS CABRAS O EL SAUCE DE GRANADILLA	Convencional	343.513	3.118.907	1.690	Madre del Agua	Medio	Activa
 BARRANCO DE JUAN DANA	Socavón	344.811	3.118.692	1.526	Bco. de Juan Dana	Medio	Inactiva
 BARRANCO DE SILVESTRE	Socavón	343.769	3.115.542	1.125	Cruz de Tea	Bajo	Inactiva
 BEGOÑA	Convencional	344.269	3.114.969	1.050	Cruz de Tea	Bajo	Activa
 BIENES DE GRANADILLA 1 O GOTERAS (LAS)	Naciente	342.706	3.119.507	1.880	Paisaje Lunar	Bajo	Activa
 BIENES DE GRANADILLA 2	Naciente	342.564	3.119.245	1.825	Paisaje Lunar	Bajo	Inactiva
 CHARCO CABRAS O SALTO DEL VOLGA	Socavón	344.059	3.113.422	875	Cruz de Tea	Bajo	Inactiva
 CORRALITO	Naciente	342.936	3.121.029	2.200	Bco. Madre del Agua	Medio	Activa
 CUMBRITA (LA) O RICA (LA)	Socavón	342.810	3.113.076	908	Cruz de Tea	Bajo	Inactiva
 DEGOLLADA (LA)	Naciente	345.804	3.115.657	1.000	Hibrones-Degollada Grande	Bajo	Inactiva
 FILO (EL)	Naciente	341.192	3.121.771	2.370	Valle de Ucanca	Medio	Activa
 FUENTE DE SAN MIGUEL O ESCURRIALES	Naciente	342.453	3.119.436	1.900	Paisaje Lunar	Bajo	Inactiva
 GUAJARA 1	Naciente	342.606	3.118.868	1.775	Paisaje Lunar	Bajo	Inactiva
 GUAJARA 2 (EL) O CONVENTITO (EL)	Naciente	342.608	3.118.915	1.780	Paisaje Lunar	Medio	Activa
 JUAN DANA	Naciente	347.125	3.116.858	900	Bco. del Río	Medio	Inactiva
 LAJAS (LAS)	Naciente	345.316	3.115.921	1.138	Las Lajas	Medio	Activa
 MAJADA VIEJA	Naciente	342.289	3.120.902	2.264	Montaña La Arena	Medio	Inactiva
 MAJADA VIEJA 2	Socavón	342.285	3.120.902	2.265	Montaña La Arena	Medio	Inactiva
 MANANTIAL (EL)	Naciente	341.162	3.121.638	2.345	Valle de Ucanca	Bajo	Activa
 PINO DEL GATO	Naciente	343.271	3.119.806	1.870	Madre del Agua	Bajo	Activa
 REMOLINOS (LOS)	Socavón	346.835	3.111.104	430	El Desierto	Desconocido	Inactiva
 RIO DE PASAJIRON	Naciente	345.773	3.119.492	1.400	Bco. del Río	Bajo	Inactiva
 RIO SAN MIGUEL	Convencional	340.896	3.113.178	1.012	Frontón	Medio	Inactiva
 RISCO DEL ALA	Naciente	344.794	3.120.438	1.630	Bco. del Río	Medio	Activa
 SABINA 1 (LA)	Naciente	341.207	3.121.356	2.296	Valle Ucanca	Medio	Activa
 SABINA 2 (LA)	Naciente	341.199	3.121.326	2.281	Valle de Ucanca	Bajo	Activa
























	SALTO BLANCO	Convencional	343.955	3.118.276	1.547	Madre del Agua	Medio	Activa
	SAN ANTONIO 1	Naciente	343.235	3.119.276	1.800	Madre del Agua	Medio	Inactiva
	SAN ANTONIO 2 U HOYA DEL NEGRO	Naciente	343.201	3.119.097	1.775	Madre del Agua	Bajo	Inactiva
	TESORO (EL)	Convencional	347.094	3.114.208	707	Las Vegas	Bajo	Inactiva
	TIZON (EL)	Convencional	342.867	3.114.788	1.180	Cruz de Tea	Clausurada	Inactiva
	TIZÓN 2 (EL)	Socavón	342.861	3.114.775	1.175	Cruz de Tea	Medio	Inactiva
	UCANCA 1 O PINO (EL)	Naciente	341.245	3.121.081	2.222	Valle de Ucanca	Medio	Activa
	UCANCA 4 O SOL DE LOS MUERTOS	Naciente	341.662	3.120.894	2.322	Valle Ucanca	Medio	Activa

Pozo




	Nombre de obra	Subtipo	X	Y	Altitud (m)	Paraje	Peligrosidad estimada	Estado
	ANCON (EL)	Sondeo	342.930	3.108.347	405	Las Zocas	Bajo	Activa
	ANCON II	Sondeo	342.680	3.108.988	445	Las Zocas	Bajo	Activa
	ATOGO	Convencional	343.735	3.105.702	235	Atogo	Bajo	Inactiva
	AULAGAS (LAS) O VALLITO (EL)	Sondeo	352.218	3.109.712	125	Bco. El Vallito	Bajo	Inactiva
	BARCA (LA)	Convencional	348.909	3.104.941	40	Barranquillo de La Barca	Clausurada	Inactiva
	BARQUEROS (LOS)	Convencional	348.836	3.104.043	25	El Médano	Clausurada	Inactiva
	BARRANCO DE IFARA U HOYA DE SAN ANTONIO	Convencional	348.116	3.109.673	293	Quemados	Medio	Inactiva
	BCO. DE LOS HELECHOS-ENTEMANSER	Sondeo	348.097	3.112.020	442	El Pinito	Bajo	Inactiva
	CABUQUERO (EL)	Sondeo	344.960	3.107.043	320		Bajo	Inactiva
	CALDERONES (LOS)	Convencional	349.239	3.103.767	9	El Médano	Bajo	Inactiva
	CAMPANILLAS O CASCAJO	Sondeo	343.910	3.107.807	385	Morro Los Topos	Bajo	Activa
	CAPITANA (LA)	Convencional	345.619	3.109.891	455	El Salto	Bajo	Activa
	CASABLANCA	Sondeo	344.977	3.105.784	200	Atogo	Bajo	Inactiva
	CHABOIBO	Convencional	350.408	3.112.472	321	Chimiche	Bajo	Activa
	CHARCO DE LA PARED	Convencional	344.814	3.102.896	55	Montaña Roja	Bajo	Inactiva
	CHARCON	Convencional	347.752	3.108.190	240		Bajo	Activa
	CHIMICHE O CERCADO DEL BARDO O NUESTRA SEÑORA DEL CARMEN	Convencional	350.260	3.111.188	266	Chimiche	Bajo	Activa
	CIGUAÑA ALTA	Sondeo	343.211	3.104.759	180	Bco. del Charco	Bajo	Inactiva
	COLMENAR (EL)	Convencional	345.654	3.103.072	50	Montaña Roja	Bajo	Inactiva
	CONDE (EL)	Convencional	345.971	3.106.723	240	San Isidro	Desconocido	Inactiva
	FYFFES O LAS PALOMAS	Convencional	347.066	3.109.833	330	El Salto	Bajo	Inactiva
	GUINDAS (LAS)	Sondeo	349.491	3.111.946	364	Bco. Las Guindas	Bajo	Inactiva
	HELECHOS (LOS)	Sondeo	349.688	3.110.786	250	Bco. El Casquito	Alto	Inactiva
	HERMANO PEDRO	Convencional	347.629	3.104.031	43	El Médano-San Isidro	Bajo	Inactiva
	HOYA DE DON CASIANO	Convencional	349.029	3.103.562	20	El Médano	Bajo	Inactiva
	IFARA	Convencional	349.224	3.107.874	155	Bco. de Los Charquitos	Medio	Inactiva
	JACINTAS (LAS) U ORCHILLA	Sondeo	342.529	3.107.536	370	Las Zocas	Bajo	Activa
	LAS MARETAS 2	Convencional	354.088	3.108.726	6	Bco. del Helecho	Clausurada	Inactiva
	PINITO (EL)	Convencional	347.620	3.111.315	425	El Desierto	Medio	Inactiva
	SALONES (LOS) ESTE	Sondeo	343.746	3.106.833	305	Atogo	Bajo	Inactiva
	SALONES (LOS) OESTE	Sondeo	343.729	3.106.833	305	Atogo	Bajo	Activa
	SALTADEROS (LOS)	Convencional	347.024	3.104.970	95	San Isidro-El Médano	Bajo	Inactiva
	TAPADO (EL)	Convencional	346.588	3.102.347	15	Montaña Roja	Clausurada	Inactiva
	TEJITA (LA)	Convencional	347.722	3.101.966	10	Montaña Roja	Bajo	Inactiva
	URIBARRI O RÍCASA	Convencional	350.351	3.106.679	75	Polígono Industrial	Bajo	Inactiva
	YACO	Convencional	345.930	3.108.117	345	Bco. de Cho Joaquín	Bajo	Activa

Municipio: **GUANCHA (LA)**

Galería








Nombre de obra	Subtipo	X	Y	Altitud (m)	Paraje	Peligrosidad estimada	Estado
 BARRANCO DE LAS ANIMAS	Convencional	335.947	3.140.447	255	El Pinalito	Desconocido	Activa
 BARRANCO DE VERGARA O CORRAL DEL PASO	Convencional	340.647	3.134.509	1.460	Bco Vergara	Medio	Activa
 DERRISCADERO	Convencional	338.998	3.138.952	610	Bco del Riscadero	Bajo	Activa
 FUENTE GRANDE	Socavón	338.654	3.137.874	860	Bco Fuente Grande	Desconocido	Inactiva
 GOTERA (LA)	Convencional	337.036	3.138.771	600	La Florida	Bajo	Activa
 HOYA DEL BRUNCO	Socavón	339.905	3.132.228	1.850	Pico Las Cabras	Medio	Inactiva
 LOMO COLORADO O MADRONAL (EL)	Convencional	339.989	3.136.553	1.145	Lomo Colorado	Medio	Activa
 LOMO DE LA CAMPANA	Convencional	337.974	3.141.037	205	Barranco de La Cantera	Desconocido	Activa
 MONTE FRIO	Convencional	337.408	3.139.247	550	Monte Frío	Bajo	Activa
 NIEVES (LAS)	Convencional	340.131	3.134.722	1.425	Vergara	Bajo	Inactiva
 PALOMOS (LOS)	Convencional	338.526	3.138.777	625	Bco Los Palomos	Bajo	Activa
 PINALETE (EL)	Convencional	337.129	3.139.922	435	El Pinalete	Bajo	Activa
 PORVENIR (EL)	Convencional	338.400	3.139.098	525	Bco Los Palomos	Desconocido	Inactiva
 RIO DE LA ESPERANZA	Convencional	338.484	3.138.977	555	Bco Los Palomos	Desconocido	Inactiva
 RIO DE LA GUANCHA	Convencional	339.384	3.138.262	820	Bco Don Bruno	Bajo	Inactiva
 RIO DE LA REINA	Convencional	337.694	3.140.887	250	Lomo de La Cañada	Desconocido	Inactiva
 ROSA DE LOS SANTOS	Socavón	337.815	3.138.450	740	Los Terreros	Desconocido	Inactiva
 SALTO DEL FRONTON	Convencional	337.446	3.137.649	785	La Florida	Bajo	Activa
 SAN AGUSTIN	Convencional	338.574	3.139.317	520	La Hoya	Desconocido	Activa
 SANTA MONICA	Socavón	338.369	3.139.382	500	La Hoya	Bajo	Inactiva
 SANTA TERESA	Convencional	338.286	3.140.267	386	El Tanquillo	Bajo	Activa
 VERGARA 2	Convencional	340.652	3.135.273	1.320	Barranco Vergara	Bajo	Activa
 VIRGEN DEL PINO	Socavón	336.934	3.140.042	395	El Pinalete	Bajo	Inactiva












































Pozo




























Nombre de obra	Subtipo	X	Y	Altitud (m)	Paraje	Peligrosidad estimada	Estado
 LLANITOS (LOS) O LONGUERA (LA)	Convencional	338.025	3.141.660	73	Santa Catalina	Bajo	Inactiva
 LLANOS	Convencional	336.058	3.140.249	295	Las Sombras	Bajo	Activa
 SANTA CATALINA	Convencional	337.291	3.140.908	243	Santa Catalina	Bajo	Inactiva

Municipio: **GUIA DE ISORA**













Galería

Nombre de obra	Subtipo	X	Y	Altitud (m)	Paraje	Peligrosidad estimada	Estado
 AGUA DULCE	Socavón	322.837	3.117.987	35	Agua Dulce	Clausurada	Inactiva
 AGUAVISTA	Convencional	329.032	3.122.716	1.070	Bco. de Tágara	Bajo	Activa
 BARRANCO DE LOS PINOS	Convencional	329.194	3.123.243	1.195	Bco. de Los Pinos	Medio	Activa
 BEBEDEROS (LOS)	Convencional	332.070	3.119.076	1.430	Finca C.B. Los Olivos	Bajo	Activa
 CANALIZO 1 O CANALITO (EL)	Naciente	328.429	3.120.828	875	El Jaral	Medio	Inactiva
 CANALIZO 2 O JARAL (EL)	Naciente	328.409	3.120.805	871	El Jaral	Medio	Inactiva
 CANALIZO 3	Naciente	328.326	3.120.758	860	El Jaral	Bajo	Inactiva

	CHIRCHE O PILON (EL)	Convencional	328.394	3.122.917	980	Bco. Pílon	Medio	Inactiva
	CHOZAS DE SAN ANTONIO	Convencional	322.345	3.125.849	605		Bajo	Activa
	FIFE (LA)	Convencional	325.774	3.125.937	1.085	Altos de Chío	Medio	Activa
	FRAILE (EL)	Convencional	330.952	3.120.837	1.406	Bco. de Niagara	Bajo	Activa
	FUENTE DE CHAVAO 1	Naciente	332.821	3.122.464	1.930	Altos de Chío	Medio	Inactiva
	FUENTE DE CHAVAO 2	Naciente	333.050	3.122.581	1.985	Altos de Chío	Bajo	Activa
	FUENTE DE GUIA	Convencional	328.376	3.119.926	815	Acojeja	Medio	Activa
	FUENTES DE ADARA	Convencional	328.684	3.121.169	975	El Jaral	Bajo	Activa
	FUENTES DE ADARA 2	Socavón	328.681	3.121.171	975	El Jaral	Medio	Inactiva
	FUENTES DE RAMALLO	Convencional	327.214	3.121.624	722	El Jaral	Bajo	Activa
	HONDURA DE ISORA	Convencional	329.245	3.121.489	1.100	El Jaral	Bajo	Activa
	HOYA DE LA LEÑA	Convencional	328.114	3.125.172	1.300	Altos de Chío	Bajo	Activa
	HOYA DE LOS CARDOS	Convencional	323.843	3.123.769	590		Bajo	Activa
	HOYA DEL PINO U HOYOS DE CHIGUERGUE	Convencional	326.988	3.124.565	1.110	Altos de Chío	Bajo	Activa
	LA MADRE O TÁGARA 3	Convencional	332.123	3.122.681	1.780	Bco. de Tágara	Bajo	Inactiva
	LOCOS (LOS) O MILAGRO (EL)	Socavón	327.468	3.120.095	650	Acojeja	Bajo	Inactiva
	LUZ DE GUIA O MAÑOCA	Convencional	330.723	3.123.682	1.528	Bco. del Cedro	Bajo	Activa
	MACHADO 1	Convencional	328.653	3.123.481	1.105	Bco. Mañoca	Bajo	Activa
	MAYATOS (LOS)	Convencional	323.609	3.125.738	745	Chío	Bajo	Activa
	MOJON (EL)	Convencional	325.530	3.124.783	925		Bajo	Activa
	NIAGARA (EL)	Convencional	332.154	3.121.784	1.705	Altos de Chío	Bajo	Activa
	PEPE AGUILAR O GUARIA O DRAGO (EL)	Socavón	327.798	3.120.020	740	Acojeja	Medio	Inactiva
	PIEDRA DE LOS MOLINOS	Socavón	326.168	3.120.952	560	Lomo Piedra de Los Molinos	Medio	Inactiva
	PIEDRITA (LA)	Convencional	323.846	3.126.223	858	Chío	Bajo	Activa
	RIO BERMEJO	Convencional	329.950	3.122.929	1.350	Altos de Chirche	Bajo	Activa
	RIO DE GUIA	Convencional	331.147	3.125.814	1.815	Las Morras Negras	Bajo	Inactiva
	SALTADERO DE AGUIAR	Socavón	329.849	3.121.277	122	Saltadero de Aguiar	Medio	Inactiva
	SALTADERO DEL JUNCO	Convencional	331.039	3.122.498	1.455	Bco. de Tágara	Medio	Activa
	SALTADERO DEL JUNQUILLO O JUNQUILLO (EL)	Convencional	331.591	3.122.651	1.580	Bco. de Tágara	Medio	Activa
	SALTO DE CHEÑEME	Convencional	329.177	3.124.773	1.390	Altos de Chío	Bajo	Activa
	SALTO DEL JUNCO 1	Naciente	331.029	3.122.511	1.455	Bco. de Tágara	Medio	Inactiva
	SALTO DEL JUNCO 2	Naciente	331.036	3.122.485	1.460	Bco. de Tágara	Medio	Inactiva
	SALTO DEL JUNCO 3	Naciente	331.004	3.122.533	1.470	Bco. de Tagara	Bajo	Inactiva
	SALTO GUTIERREZ	Convencional	332.389	3.123.507	1.900	Las Fajanas Quemadas	Medio	Inactiva
	SAN FELIPE Y SAUCES	Convencional	329.151	3.122.706	1.075	Bco. de Tágara	Bajo	Inactiva
	SAN JUAN DE CHIO	Convencional	327.382	3.126.065	1.298	Altos de Chío	Medio	Activa
	SAN PEDRO DE ARIPE	Convencional	325.896	3.122.336	655	Aripe	Bajo	Activa
	TAGARA O MADRE (LA) O MONTANA DEL CEDRO	Convencional	332.115	3.122.658	1.780	Bco. de Tágara	Bajo	Activa
	TAMUJA	Convencional	330.557	3.124.132	1.480	Bco. de Charagueche	Medio	Activa
	TILOS (LOS) O FRAILITO (EL) O OVEJAS (LAS)	Socavón	330.956	3.120.738	1.376	Bco. de Niágara	Medio	Inactiva
	TRINIDAD (LA)	Convencional	327.763	3.122.883	925	Bco. Piñón	Bajo	Activa
	VIÑA (LA)	Convencional	329.579	3.117.642	830	Bco de Erques	Bajo	Inactiva
	VUELTA GRANDE DE GUIA (LA)	Convencional	324.063	3.122.438	455		Bajo	Activa


















Pozo					Altitud		Peligrosidad	
Nombre de obra	Subtipo	X	Y	(m)	Paraje	estimada	Estado	
 ABAMA	Convencional	323.897	3.117.718	120	Bco. Chabugo	Clausurada	Inactiva	
 ACEVEDO	Convencional	320.809	3.124.356	215		Bajo	Activa	
 AGUAS DEL VOLCAN	Convencional	322.737	3.121.853	255		Bajo	Activa	
 AJANO	Convencional	321.553	3.123.259	220	Las Tabladas	Bajo	Activa	
 ARZOLA	Convencional	322.744	3.123.338	385	Arzola	Medio	Inactiva	
 ARZOLA 2	Sondeo	322.753	3.123.341	385	Arzola	Medio	Inactiva	
 BCO. DE GUARIA	Sondeo	326.595	3.119.821	517	Bco. de Guaira	Bajo	Activa	
 CARDONAL O EL DORADO (EL)	Convencional	324.695	3.121.310	465	Núcleo de Guía de Isora	Bajo	Activa	
 CHIVORA	Sondeo	321.820	3.124.755	395	Chigora	Bajo	Activa	
 CHORCHE O PUNTA BLANCA	Convencional	320.220	3.122.087	25		Bajo	Inactiva	
 COMPROMISO O CHESENES (EL)	Convencional	322.778	3.120.342	165	Finca Las Mostazas	Bajo	Inactiva	
 COSTA DE TEJINA	Convencional	325.268	3.119.205	305	Bco. de Guaría	Bajo	Activa	
 CUESCARO I (EL)	Sondeo	326.484	3.118.418	479	Bco. Cuescaro	Bajo	Inactiva	
 CUESCARO II (EL)	Sondeo	326.508	3.118.331	492	Bco. Cuascaro	Bajo	Activa	
 ERA DEL LLANO	Convencional	322.098	3.122.269	245		Bajo	Activa	
 HIMECHE	Convencional	325.173	3.120.400	390	Himiche	Bajo	Activa	
 JUAN SANCHEZ	Convencional	320.264	3.123.960	115	Llanos del Guanche	Bajo	Inactiva	
 LOMO DE LA TOSCA	Convencional	325.278	3.118.041	310		Bajo	Activa	
 LOMO DEL BALO	Convencional	323.600	3.121.286	331	El Baló	Bajo	Activa	
 MAGUENES (LOS)	Convencional	325.420	3.116.631	238	Bco. de Herques	Bajo	Inactiva	
 MAJUELO (EL)	Convencional	322.681	3.118.863	50	Agua Dulce	Bajo	Inactiva	
 MORRO (EL)	Sondeo	324.531	3.117.327	229	Finca Abama	Desconocido	Inactiva	
 PEDRON (EL)	Convencional	323.839	3.118.882	130	Bco. de Guairá	Bajo	Inactiva	
 PIEDRA HINCADA	Sondeo	324.409	3.118.324	220	Piedra Hincada	Bajo	Inactiva	
 PILAS O CHARQUETAS (LAS)	Convencional	324.018	3.119.907	220		Bajo	Activa	
 RAMOS O KAUFMAN	Convencional	323.017	3.119.053	65	Bco. de San Juan	Bajo	Inactiva	
 RODRIGO	Sondeo	326.032	3.121.200	546	Bco. Rodrigo	Bajo	Inactiva	







Municipio: **GÜÍMAR**

Galería					Altitud		Peligrosidad	
Nombre de obra	Subtipo	X	Y	(m)	Paraje	estimada	Estado	
 ACAYMO	Convencional	359.831	3.131.160	545	Bco. Badajoz	Bajo	Activa	
 ACEVIÑO (1)	Convencional	358.481	3.131.700	640	Bco. de Badajoz	Bajo	Activa	
 ACULADERO (EL)	Socavón	357.136	3.132.129	1.025	Bco. de El Río	Medio	Inactiva	
 AGUERCHE	Convencional	358.538	3.125.846	513	Bco. de Herques	Bajo	Activa	
 ALMAGRE (EL)	Convencional	358.949	3.131.786	595	Bco. Badajoz	Bajo	Activa	
 BARRANCO DE GUACO	Convencional	355.157	3.129.420	1.455	El Escobonal	Medio	Inactiva	
 CAMPANARIO (EL)	Convencional	360.339	3.133.379	570	Chacaica	Bajo	Inactiva	
 CANAL (LA) (2)	Socavón	359.851	3.132.079	455	San Juan	Desconocido	Inactiva	
 CAÑIZO (EL)	Convencional	358.000	3.131.570	715	Bco. Badajoz	Bajo	Activa	
 CARDOS 1 (LOS)	Naciente	358.532	3.131.731	635	Bco. Badajoz	Medio	Inactiva	
 CARDOS 2 (LOS) O FLORES (LAS)	Naciente	358.506	3.131.737	635	Bco. Badajoz	Medio	Inactiva	
 CHAMOCO	Convencional	358.539	3.131.162	836	Bco. de Badajoz	Bajo	Activa	

	CHIFIRA O ARCHIFIRA	Convencional	354.573	3.128.964	1.485	Bco. de Archifira	Bajo	Activa
	CHIÑICO	Convencional	358.102	3.133.597	840	Bco. Chiñico	Bajo	Activa
	CORBACHO (EL)	Convencional	358.309	3.128.467	900	Bco. del Hierro	Bajo	Inactiva
	COTO	Socavón	358.025	3.133.130	900	Bco. El Coto	Desconocido	Inactiva
	CUENCA (LA)	Convencional	357.821	3.132.987	993	Bco. El Coto	Bajo	Activa
	DOS DE FEBRERO	Convencional	357.090	3.129.431	1.275	Lomo de Mena	Medio	Inactiva
	EL VALLE 1	Socavón	357.251	3.135.093	1.125	El Valle	Medio	Inactiva
	FRONTON (EL)	Socavón	357.639	3.133.507	1.000	Las Dehesas	Bajo	Inactiva
	HERQUES Y AMORIN	Convencional	356.560	3.128.460	1.138	El Escobonal	Bajo	Activa
	HERQUES Y AMORÍN 2	Socavón	356.557	3.128.465	1.149	El Escobonal	Medio	Inactiva
	HIGUERAS SALVAJES	Convencional	357.697	3.132.306	869	Bco. de El Río	Bajo	Inactiva
	HOYA DE CARACAS	Socavón	361.945	3.130.105	515	Pájara	Bajo	Inactiva
	IZAÑA NUEVA	Convencional	357.730	3.131.603	745	Bco. Badajoz	Bajo	Inactiva
	IZAÑA VIEJA	Convencional	357.730	3.131.603	745	Bco. de Badajoz	Bajo	Activa
	MORRO DE LA HABANA	Convencional	355.945	3.131.970	1.400	Bco. Badajoz	Bajo	Activa
	MORRO NEGRO	Convencional	355.587	3.130.042	1.563	El Escobonal	Bajo	Inactiva
	NUESTRA SENORA DEL SOCORRO	Convencional	358.608	3.131.679	630	Bco. de Badajoz	Bajo	Activa
	PALOMA (LA)	Convencional	356.645	3.131.748	1.205	Bco. de Tegüigo o Archeja	Bajo	Activa
	PINO DE LAS VISTAS	Convencional	358.413	3.134.371	900	Bco. Tamay	Bajo	Inactiva
	REINA (LA)	Convencional	356.314	3.129.712	1.356	El Escobonal	Bajo	Activa
	SALTADERO DE SOSA	Convencional	357.363	3.128.442	975	El Escobonal	Bajo	Activa
	SAN BARTOLOME	Socavón	359.219	3.131.097	800	Bco. Badajoz	Desconocido	Inactiva
	SAN JOSE O AGUAS DE SAN JOSE	Convencional	358.503	3.129.648	1.110	Lomo de Mena	Bajo	Activa
	SIETE FUENTES	Convencional	361.193	3.129.106	575	Bco. de La Medida	Bajo	Activa
	TAMAY	Convencional	357.368	3.134.311	1.175	Las Dehesas	Bajo	Activa
	VALLE (EL)	Convencional	357.241	3.135.093	1.230	Añeja. El Valle	Bajo	Activa
	VIÑATIGOS (LOS) O RIO (EL)	Convencional	357.395	3.132.216	925	Bco. de El Río	Bajo	Activa
	VISTAS (LAS)	Convencional	358.701	3.134.188	825	Las Vistas	Bajo	Inactiva







































Pozo




	Nombre de obra	Subtipo	X	Y	Altitud (m)	Paraje	Peligrosidad estimada	Estado
	BLANCO	Convencional	363.457	3.130.567	90	LasValeras	Bajo	Inactiva
	CARLOTA	Convencional	362.129	3.126.378	180	Bco. La Puente	Clausurada	Inactiva
	CATAÑO	Convencional	363.137	3.132.373	160		Bajo	Activa
	CHACONA	Convencional	361.011	3.134.112	405	Fátima	Bajo	Activa
	CHARCO	Convencional	362.305	3.129.263	415	Bco. El Guar	Bajo	Inactiva
	CIRUELO (EL)	Convencional	359.157	3.131.734	565	Bco. Badajoz	Bajo	Inactiva
	CUEVA HONDA	Convencional	365.280	3.132.141	90	Malpaís de Güímar	Bajo	Inactiva
	GUILLERMAS (LAS)	Convencional	363.259	3.130.562	135	Las Guillermas	Bajo	Inactiva
	GUIRRES (LOS)	Convencional	363.588	3.131.123	95	Mña. De Los Guirres	Bajo	Activa
	HOYA DEL BLANCO O LOMO MENA	Sondeo	361.122	3.127.927	492	Lomo Mena	Bajo	Inactiva
	JAGUA	Convencional	362.954	3.131.306	130	Jagua	Bajo	Activa
	LADERA (LA)	Convencional	361.313	3.131.013	292	La Ladera	Bajo	Activa
	MOCANA (LA)	Convencional	361.006	3.132.625	320	La Hoya	Bajo	Inactiva
	MONTAÑETA (LA)	Convencional	364.671	3.131.567	60	Amogio	Bajo	Inactiva
	PLANTA (LA)	Convencional	364.279	3.132.798	120		Bajo	Inactiva
	PUERTITO DE GUIMAR O LAS VALERAS	Convencional	364.669	3.130.442	10	Puertito de Güímar	Bajo	Inactiva
	PUNTA DEL RISCO O EL POZO	Convencional	364.189	3.129.712	9	Las Rosas	Bajo	Inactiva

	ROSAS(LAS)	Convencional	363.989	3.130.122	50	Las Rosas	Bajo	Inactiva
	SOCORRO (EL)	Convencional	365.069	3.133.692	80	Polígono Industrial	Bajo	Inactiva
	TAMBORA O SALTADERO DE ACHACAY	Convencional	360.422	3.126.426	380	Tambora de Abajo	Medio	Inactiva
	TONAZO	Convencional	362.458	3.133.583	240	Tonazo	Bajo	Activa
	TOPO NEGRO	Convencional	362.230	3.134.373	285	Hoya del Corral	Bajo	Activa
	ZARZALES O LA ASOMADA (LOS)	Convencional	360.035	3.131.708	450	Los Zarzales	Bajo	Activa













Municipio: **ICOD DE LOS VINOS**

Galería

Nombre de obra	Subtipo	X	Y	Altitud (m)	Paraje	Peligrosidad estimada	Estado	
	BANANA (LA) (2)	Convencional	332.339	3.139.157	275	Bco Preceptor	Bajo	Activa
	CAFORIÑO	Convencional	330.959	3.139.107	205	Los Charcos	Bajo	Activa
	CANUTO	Convencional	331.640	3.136.885	680	Cruz del Camino	Desconocido	Activa
	CAPELLANIA O FUENTECITA (LA)	Naciente	331.062	3.138.332	420	El Amparo	Desconocido	Inactiva
	CASA BLANCA 1	Naciente	330.663	3.138.949	320	Los Lavaderos	Bajo	Activa
	CASA BLANCA 2	Naciente	330.684	3.138.947	315	Los Lavaderos	Desconocido	Activa
	CHARCO DE ANDRES	Socavón	335.943	3.135.722	990	Bco La Pasada	Bajo	Inactiva
	CONTRA - ACEQUIA	Naciente	331.301	3.138.208	450	El Amparo	Desconocido	Inactiva
	CUEVA DEL REY (LA)	Socavón	332.569	3.140.827	10	Cueva del Rey	Bajo	Inactiva
	DORNAJOS (1)	Naciente	330.109	3.138.902	320	Las Canales	Desconocido	Activa
	ENCANTO MIRABAL O BRECITO (EL)	Convencional	329.614	3.137.575	700	La Vega Alta	Desconocido	Activa
	FUENTE DE LA CAÑERA	Naciente	331.086	3.138.169	505	El Amparo	Medio	Inactiva
	FUENTE DE LA VEGA	Naciente	330.589	3.136.722	865	Fuente de La Vega	Bajo	Activa
	GUINDEROS (LOS)	Convencional	331.929	3.137.027	610	El Reventón	Bajo	Activa
	HONDURA (LA) (1)	Convencional	332.359	3.135.611	941	El Amparo	Bajo	Activa
	HOYA DE LOS PINOS	Convencional	330.713	3.135.427	1.085	Caserío Las Abiertas	Bajo	Inactiva
	HOYA DEL CEDRO	Convencional	334.399	3.133.487	1.365	Las Hayas	Medio	Activa
	HOYA DEL EBRO	Convencional	335.256	3.139.200	410	Caserío Belmonte	Bajo	Inactiva
	HOYA GARCES	Socavón	333.221	3.139.623	255	La Mancha	Desconocido	Inactiva
	HOYA NEGRA	Socavón	331.405	3.132.604	1.495	Charcos de Cuna	Medio	Inactiva
	LA TORRE 1	Naciente	330.664	3.139.092	275	Los Lavaderos	Bajo	Inactiva
	LA TORRE 2 O TORRETA (LA)	Naciente	330.662	3.139.115	275	Los Lavaderos	Bajo	Activa
	LONGUERAS (LAS)	Convencional	332.217	3.136.646	704	El Reventón	Bajo	Activa
	MIRABAL (EL)	Naciente	330.346	3.138.927	365	Las Canales	Desconocido	Activa
	MIRADERO DE SANTA BARBARA	Convencional	335.315	3.137.930	610	Bco de Castro	Bajo	Inactiva
	PEDRO MARTIN	Naciente	331.200	3.138.209	480	El Amparo	Bajo	Activa
	PEÑA (LA) (1)	Socavón	333.559	3.136.117	830	El Sobrado	Desconocido	Inactiva
	REVENTON (EL)	Convencional	332.322	3.137.343	540	El Reventón	Bajo	Activa
	RUIBLAS 1	Naciente	330.949	3.138.232	510	El Amparo	Desconocido	Inactiva
	RUIBLAS 2	Naciente	330.939	3.138.237	515	El Amparo	Desconocido	Activa
	SABUGUERO (EL) O CASTAÑERO (EL)	Naciente	331.297	3.137.477	649	El Amparo	Bajo	Activa
	SALTADERO DE LAS CAÑADAS (EL)	Convencional	334.772	3.135.352	975	Las Hayas	Medio	Inactiva
	SANGUIÑAL (EL)	Naciente	333.995	3.137.797	580	El Sanguinal	Clausurada	Inactiva
	SOCAS (LAS)	Naciente	330.067	3.139.322	310	Las Socas	Bajo	Activa
	TEJAS (LAS)	Naciente	331.209	3.138.447	400	El Amparo	Desconocido	Inactiva
	TIGAIGA	Naciente	330.369	3.136.817	865	Cruz del Camino	Bajo	Inactiva
	TILO (EL)	Convencional	331.032	3.138.953	250	Ctra a Guía de Isora	Medio	Activa
	TRANSITO 1 (EL)	Naciente	330.694	3.139.067	275	Los Lavaderos	Bajo	Activa

























	VIÑATIGO(EL)	Naciente	331.074	3.138.267	455	El Amparo	Desconocido	Activa
	VISTA DE SAN FELIPE	Convencional	332.089	3.134.685	1.165	Las Hayas	Bajo	Inactiva
	VIZCONDE	Naciente	330.261	3.139.720	125	El Guincho	Medio	Activa

















Pozo

	Nombre de obra	Subtipo	X	Y	Altitud (m)	Paraje	Peligrosidad estimada	Estado
	BALNORTE I	Sondeo	334.883	3.139.140	407	Machado	Bajo	Inactiva
	BELMONTE	Sondeo	335.324	3.139.405	375	Belmonte	Bajo	Inactiva
	CHACALONA (LA)	Convencional	335.149	3.141.348	125	La Sabina	Bajo	Inactiva
	CORONELA I (LA)	Convencional	330.069	3.139.917	25	El Guincho	Bajo	Inactiva
	CORONELA II (LA)	Convencional	330.062	3.139.909	25	El Guincho	Bajo	Inactiva
	CUARTO (EL)	Convencional	334.513	3.140.551	210	Bco del Cuarto	Bajo	Inactiva
	CUEVA DEL VIENTO	Sondeo	332.377	3.138.512	375	El Amparo	Bajo	Activa
	FLORIDA (LA)	Sondeo	336.164	3.139.125	475	Caserío de Belmonte	Bajo	Activa
	LOMO BLANCO U HOYA GARCES	Sondeo	333.227	3.139.638	253	Hoya Garcés	Desconocido	Inactiva
	MANZANOS (LOS)	Convencional	331.864	3.140.937	55	San Marcos	Bajo	Inactiva
	SAN MARCOS I	Convencional	331.090	3.140.231	10	Playa San Marcos	Bajo	Inactiva
	SAN MARCOS II	Convencional	331.389	3.140.347	47	Playa San Marcos	Desconocido	Inactiva




























Municipio: LAGUNA (LA)

Galería

	Nombre de obra	Subtipo	X	Y	Altitud (m)	Paraje	Peligrosidad estimada	Estado
	AGUA DE DIOS	Naciente	367.410	3.157.035	190	Bco. Aguas de Dios	Medio	Inactiva
	BRISAS DE ANAGA	Pozo	371.456	3.160.146	125	Bco. Seco	Bajo	Activa
	CASA DEL AGUA 1	Naciente	373.806	3.156.371	787	Las Mercedes	Clausurada	Inactiva
	CASA DEL AGUA 2	Naciente	373.757	3.156.378	795	Las Mercedes	Alto	Inactiva
	CASTILLO (EL)	Naciente	374.379	3.153.082	467	Valle Jiménez	Bajo	Inactiva
	CRUCITAS (LAS)	Socavón	370.324	3.158.752	531	Bco. Flandes	Bajo	Inactiva
	CUEVA DE LA COCHINA (LA)	Naciente	370.389	3.159.037	315	Bco. de Flandes	Desconocido	Inactiva
	DRAGO (EL) (3)	Naciente	372.031	3.150.928	475	Bco. La Fajana	Desconocido	Activa
	EL RIO (3)	Naciente	375.050	3.157.544	825	Las Yedras	Bajo	Inactiva
	EUCALIPTUS (LOS)	Naciente	373.420	3.156.188	735	Las Mercedes	Bajo	Activa
	FAJANA (LA) (1)	Pozo	371.664	3.160.934	23	Bco. del Río	Medio	Inactiva
	FUENTE DE JARDINA	Naciente	374.489	3.155.952	770	Altos de Jardina	Bajo	Inactiva
	FUENTE LA VIEJA	Naciente	374.708	3.156.946	880	Las Yedras	Medio	Activa
	HELECHERAS (LAS)	Naciente	370.529	3.159.382	290	Bco. de Flandes	Bajo	Inactiva
	HOYAS 1 (LAS)	Naciente	370.489	3.158.647	450	Bco. Flandes	Bajo	Inactiva
	HOYAS 2 (LAS)	Naciente	370.484	3.158.862	360	Bco. de Flandes	Desconocido	Inactiva
	JANIDU O VALLE SOLIS	Convencional	370.834	3.158.757	375	Valle Solís	Desconocido	Inactiva
	LLANO DE LOS VIEJOS	Naciente	374.444	3.156.373	810	Llano de Los Viejos	Bajo	Activa
	LOBO (EL) O CASTILLO (EL)	Pozo	369.227	3.159.517	10	El Arenal (la Punta)	Bajo	Activa
	MERCEDES (LAS) O CARMEN (EL)	Naciente	374.575	3.156.596	885	Cruz del Carmen	Alto	Activa
	MILAN	Naciente	367.008	3.157.963	83	Bco. Milán	Bajo	Activa
	MONTIEL	Naciente	369.188	3.158.955	155	Bco Montiel. Bajamar	Desconocido	Inactiva
	ONCE DE JUNIO	Convencional	373.434	3.153.611	525	Bco. Tabares	Desconocido	Inactiva
	PAJAROS (LOS) O HIGUERA DE PAJAROS (LOS)	Naciente	370.204	3.159.267	245	Bco. de Flandes	Desconocido	Inactiva

	PAREDONES (LOS) O SALTO DE BEBEDEROS (LOS)	Naciente	370.504	3.159.042	285	Bco. de Flandes	Desconocido	Inactiva
	PEPINERAS 1 (LAS)	Naciente	374.937	3.157.292	810	Pista Las Yedras	Medio	Inactiva
	PEPINERAS 2 (LAS)	Naciente	374.951	3.157.358	780	Las Yedras	Desconocido	Activa
	PEPINERAS 3 (LAS)	Naciente	374.974	3.157.366	820	Pista Las Yedras	Bajo	Activa
	PEPINERAS 4	Naciente	374.956	3.157.332	733	Las Yedras	Bajo	Inactiva
	PINOS (LOS) O SALTO DE MONTIEL O SALTO DE LA HONDURA	Socavón	369.729	3.158.744	285	Bco. Montiel. Bajamar	Medio	Inactiva
	SALTO DE LAS VIEJAS O DEL VIEJO O CAÑADAS	Convencional	372.188	3.150.671	432	Bco. La Fajana	Desconocido	Activa
	SALTO DEL MATADERO O DE LA CARNICERIA	Naciente	371.539	3.151.987	550	Bco. La Carnicería	Bajo	Inactiva
	SAUCES 1 (LOS)	Naciente	370.154	3.159.077	443	Bco. de Flandes	Bajo	Inactiva
	SAUCES 2 (LOS)	Naciente	370.124	3.159.017	522	Bco. de Flandes	Bajo	Inactiva
	SAUCES 3 (LOS)	Naciente	370.239	3.158.917	498	Bco. de Flandes	Bajo	Inactiva
	SILLETA 1 (LA)	Naciente	374.999	3.157.194	845	Pista de las Yedras	Bajo	Activa
	SILLETA 2 (LA)	Naciente	375.020	3.157.202	870	Pista de Las Yedras	Medio	Activa
	SILLETA 3 (LA)	Naciente	374.956	3.157.203	820	Pista de Las Yedras	Bajo	Activa
	TANQUILLO 1 (EL)	Naciente	370.449	3.159.926	245	Bco. de Flandes	Medio	Inactiva
	TANQUILLO 2 (EL)	Naciente	370.426	3.160.032	245	Bco. de Flandes	Medio	Inactiva













Pozo

	Nombre de obra	Subtipo	X	Y	Altitud (m)	Paraje	Peligrosidad estimada	Estado
	BALDIOS (LOS)	Sondeo	369.713	3.150.487	640	Los Rodeos	Bajo	Activa
	BARRANCO DEL ALFEREZ	Sondeo	367.647	3.150.604	661	Los Rodeos	Bajo	Activa
	BARRANCO LA CARNICERÍA	Convencional	371.533	3.152.165	550	Bco. La Carnicería	Bajo	Inactiva
	BARRANCO PERDOMO	Convencional	367.898	3.158.584	61	Bco. Perdomo	Bajo	Activa
	BOCA BARRANCO DE FLANDES	Convencional	369.685	3.160.242	15	Bco. de Flandes	Bajo	Activa
	BOQUERÓN (EL)	Sondeo	365.369	3.154.802	345	El Boquerón	Bajo	Activa
	CAMACHO	Sondeo	373.352	3.152.557	407	Valle Tabares	Bajo	Activa
	CAMINO DE LA VILLA	Sondeo	369.625	3.151.912	575	Camino La Villa	Bajo	Inactiva
	CANAL DEL NORTE Nº3	Sondeo	370.687	3.152.790	361	Valle Tabares	Bajo	Activa
	CANAL DEL NORTE Nº4	Sondeo	371.247	3.152.565	359	Valle Tabares	Bajo	Activa
	CANTERAS (LAS)	Sondeo	372.308	3.154.502	576	Las Mercedes	Bajo	Activa
	CARBALLO O EL CONDE	Convencional	368.295	3.158.929	50	Bajamar	Bajo	Activa
	CISTERNA O LOS LOPEZ (LA)	Convencional	363.802	3.155.659	175	Valle Guerra	Bajo	Activa
	CRUZ CHICA 3	Sondeo	366.308	3.152.231	625	Cruz Chica	Bajo	Inactiva
	CRUZ CHICA O EBRO	Sondeo	366.279	3.151.902	638	Cruz Chica	Bajo	Activa
	ESPINAL (EL)	Convencional	365.422	3.156.737	135	Palenzuela	Bajo	Inactiva
	ESPINOSA (LA)	Convencional	362.563	3.155.550	170	Finca Espinosa	Bajo	Inactiva
	FAJANA 1 (LA)	Convencional	371.431	3.161.082	15	Bco. Seco	Bajo	Inactiva
	FAJANA 2 (LA)	Convencional	371.443	3.161.104	10	Bco. Seco	Bajo	Inactiva
	FAJANA 3 (LA)	Convencional	371.534	3.161.080	10	Bco. del Río	Bajo	Inactiva
	FUENTECILLA	Sondeo	373.521	3.151.566	340	Valle Tabares	Bajo	Activa
	GARIMBA O TROVISCAL	Sondeo	364.455	3.153.431	565	Garimba	Bajo	Activa
	GAVIAS (LAS)	Sondeo	369.495	3.153.121	607	Las Gaviás	Bajo	Inactiva
	HINOJOSA	Sondeo	372.440	3.151.456	435	Valle Colino	Bajo	Activa
	LA ESPERANZA	Sondeo	368.632	3.150.780	650	Los Rodeos	Bajo	Inactiva
	LA FAJANA 4	Convencional	371.439	3.161.096	10	Bco. Seco	Bajo	Activa
	LA FAJANA 5	Convencional	371.522	3.161.105	10	Bco. del Río	Bajo	Inactiva




 LLANO (EL)	Sondeo	375.214	3.152.441	385	Valle Jiménez	Bajo	Activa
 LUIS LOSADA O FLORES (LAS)	Convencional	363.315	3.154.872	282	Valle Guerra	Medio	Activa
 MAJADA (LA)	Convencional	366.494	3.157.565	132	Casas de Milán	Bajo	Activa
 NORIA (LA)	Convencional	364.544	3.156.314	125	La Barranquera	Bajo	Activa
 PASCUALES (LOS)	Convencional	364.580	3.155.555	210	Valle Guerra	Bajo	Activa
 PILONES (LOS)	Convencional	365.238	3.157.550	80	La Barranquera	Clausurada	Inactiva
 PINO (EL)	Convencional	364.088	3.156.017	140	Valle Guerra	Bajo	Activa
 RIO CLARO	Convencional	364.894	3.156.248	139	Palenzuela	Bajo	Inactiva
 RIO EBRO I O PEÑON (EL)	Sondeo	365.985	3.151.110	671	Cruz Chica	Bajo	Activa
 RODEO DE LA PAJA	Sondeo	366.742	3.150.922	665	El Ortigal	Bajo	Activa
 ROSAS (LAS)	Convencional	366.865	3.158.311	41	Bco. Milán	Bajo	Inactiva
 SAN BARTOLOME	Convencional	366.222	3.156.597	215	Tejina	Bajo	Activa
 SAN JUAN 2	Convencional	369.590	3.158.775	258	Bco. Montiel	Bajo	Activa
 TABARES	Convencional	373.908	3.150.514	274	Bco. de Santos	Bajo	Activa
 TAPIAS (LAS)	Convencional	367.033	3.157.669	125	Bco. Milán	Bajo	Activa
 VALLE JIMENEZ	Convencional	374.767	3.151.245	215	Bco. Jiménez	Bajo	Activa

Municipio: MATANZA DE ACENTEJO (LA)

Galería




Nombre de obra	Subtipo	X	Y	Altitud (m)	Paraje	Peligrosidad estimada	Estado
 AGUAS DE LA MATANZA	Convencional	358.453	3.148.672	440	Bco. Cordobés	Bajo	Activa
 ATALAYA (LA)	Convencional	357.628	3.148.694	342	Guía	Bajo	Activa
 BARRANCO CABRERA	Socavón	359.344	3.148.015	675	Bco. Cabrera	Desconocido	Inactiva
 BERNABELES (LOS)	Convencional	359.069	3.146.452	770	La Vica	Desconocido	Inactiva
 CALETON 1 (EL)	Socavón	356.800	3.148.836	5	El Caletón	Bajo	Inactiva
 CALETON 2 (EL)	Socavón	356.864	3.148.816	5	El Caletón	Bajo	Inactiva
 EMPEDRADO (EL)	Convencional	359.314	3.147.417	686	San Antonio	Clausurada	Inactiva
 JUANA VAZQUEZ	Socavón	357.669	3.149.292	175	Puntillo del Sol	Bajo	Inactiva
 LINDA TAPADA	Convencional	358.769	3.145.697	820	Bco. Acentejo	Desconocido	Inactiva
 NEGRA (LA)	Socavón	356.062	3.147.750	10	Playa de la Negra	Clausurada	Inactiva
 RISCO DEL PERRO	Naciente	357.584	3.149.356	125	Rojas	Bajo	Activa
 VICA (LA)	Convencional	359.990	3.146.795	890	La Vica	Medio	Activa















































Pozo







































Nombre de obra	Subtipo	X	Y	Altitud (m)	Paraje	Peligrosidad estimada	Estado
 CASA NUEVA	Convencional	358.190	3.148.458	462	San Diego	Bajo	Inactiva
 CODEZAL (EL)	Convencional	357.389	3.147.262	468	El Codezal	Bajo	Activa
 RISCO O LA SABINA (EL)	Convencional	355.715	3.147.111	58	Barranco La Sabina	Clausurada	Inactiva

Municipio: OROTAVA (LA)




Galería










Nombre de obra	Subtipo	X	Y	Altitud (m)	Paraje	Peligrosidad estimada	Estado
 AGUAMANSA	Naciente	353.840	3.137.606	1.200	Los Órganos	Bajo	Inactiva
 ANGEL DE LA GUARDA	Convencional	347.284	3.138.257	760	Benijos	Medio	Inactiva
 BARBUZANO	Convencional	352.794	3.141.423	460	La Orotava	Clausurada	Inactiva

	BARCA DEL VALLE (LA)	Convencional	350.915	3.139.244	720	Benijos	Bajo	Activa
	BARROS (LOS)	Socavón	351.905	3.142.549	250	Los Barros	Medio	Inactiva
	BAUTISTA	Socavón	349.672	3.138.366	920	Chasna	Bajo	Inactiva
	BOLAÑOS	Convencional	349.899	3.139.992	485	Barranco La Mocana	Bajo	Activa
	CANDIA	Socavón	348.891	3.140.879	300	Las Candias	Bajo	Inactiva
	CARAMUJO NUEVO	Convencional	347.999	3.135.786	1.255	El Caminero	Medio	Activa
	CHARCO DE LA FORTUNA	Socavón	347.174	3.138.557	675	Barranco de La Raya	Desconocido	Inactiva
	CHASNA	Convencional	350.024	3.138.682	785	Camino Chasna	Bajo	Activa
	CHIMOCHÉ	Convencional	353.054	3.136.870	1.330	Los Órganos	Bajo	Activa
	CISTERNA (LA)	Convencional	352.150	3.143.931	215	Vista Paraíso	Bajo	Activa
	CONCHA MARINA U HONDURA DE LA FLORIDA	Convencional	353.314	3.140.567	620	La Florida	Bajo	Activa
	CUEVA DE LAS PALOMAS (1)	Socavón	352.239	3.141.542	385	Quiquirá	Bajo	Inactiva
	DONIZ	Pozo	348.489	3.141.697	220	San Nicolás	Bajo	Activa
	DRAGO (EL) (4)	Convencional	352.441	3.142.110	350	Quiquirá	Clausurada	Inactiva
	ENTREMEDIO O INTERMEDIA	Naciente	353.179	3.142.847	610	Pino Alto	Clausurada	Inactiva
	FLORIDA BAJA (1)	Convencional	353.084	3.141.012	545	La Florida	Desconocido	Activa
	FORTUITA (LA)	Convencional	351.658	3.137.775	1.115	Aguamansa	Bajo	Activa
	FRONTONES (LOS)	Convencional	352.499	3.140.812	515	La Florida	Bajo	Activa
	FUENTE BENITEZ	Convencional	353.525	3.140.607	645	La Florida	Bajo	Activa
	FUENTE DE LA VIEJA O NUESTRA SENORA DEL ROSARIO	Convencional	348.589	3.139.122	620	La Perdoma	Desconocido	Activa
	FUENTE VIEJA I	Naciente	348.549	3.138.931	650	Las Medianías	Desconocido	Inactiva
	FUENTE VIEJA II	Naciente	348.550	3.138.924	652	Las Medianías	Desconocido	Inactiva
	FURNIA (LA) (1)	Socavón	349.654	3.137.962	975	Chasna	Desconocido	Inactiva
	GAGOS (LOS) O TOMADERO (EL)	Naciente	353.949	3.138.097	1.095	Bco de Los Madroñeros	Medio	Inactiva
	GARCIA	Socavón	351.803	3.143.627	175	El Rincón	Desconocido	Inactiva
	GUAJARA	Naciente	341.863	3.122.628	2.524	Montaña Guajara	Medio	Activa
	HABANERA (LA)	Convencional	349.201	3.139.685	500	La Perdoma	Medio	Activa
	HONDURAS DE DON NICANDRO U HONDURA DE LA FLORIDA	Convencional	354.077	3.140.166	805	Bco La Hondura	Bajo	Activa
	HONDURAS DE LA PERDOMA	Convencional	347.865	3.138.896	625	La Perdoma	Bajo	Activa
	HUERTA VIEJA	Socavón	351.839	3.138.897	880	Aguamansa	Bajo	Inactiva
	LAJITA (LA)	Socavón	353.139	3.141.067	545	La Florida	Desconocido	Inactiva
	LOMO DEL AGUA	Socavón	355.254	3.136.092	1.785	La Crucita	Medio	Inactiva
	MADRE DEL AGUA (LA)	Naciente	354.414	3.138.102	1.185	Bco Los Madroñeros	Desconocido	Inactiva
	MONTAÑA BLANCA (1)	Convencional	350.975	3.135.957	1.507	Montaña Blanca	Bajo	Activa
	MONTAÑA DE ENMEDIO	Convencional	349.317	3.134.714	1.485	El Caminero	Bajo	Activa
	MORAL (EL) O ORGANOS (LOS)	Convencional	353.751	3.137.681	1.165	Los Órganos	Bajo	Inactiva
	MUNDO (EL)	Convencional	351.679	3.142.412	260	Los Barros	Bajo	Activa
	NACIENTES III (LOS)	Naciente	355.289	3.138.082	1.415	Los Madroñeros	Medio	Inactiva
	PAJARERA (LA) O CANCELA (LA) O CAUCE DEL RIO	Socavón	350.144	3.140.662	380	La Cancela	Bajo	Inactiva
	PASADA DE MONTELONGO	Convencional	353.069	3.139.002	920	Aguamansa	Bajo	Activa
	PASADA DE MONTENEGRO	Socavón	352.864	3.139.347	855	Montenegro	Desconocido	Inactiva
	PASOS (LOS) (1)	Naciente	353.569	3.137.257	1.210	Los Órganos	Medio	Inactiva
	PASTELITO (EL)	Convencional	348.890	3.135.377	1.366	El Caminero	Bajo	Activa
	PEDRO GIL	Convencional	353.359	3.137.132	1.250	Los Órganos	Medio	Activa
	PEÑAS (LAS)	Convencional	354.629	3.139.917	1.075	Bco La Hondura	Medio	Inactiva
	PERDIGONES (LOS) O PERDIGON O ESCOBON	Naciente	353.624	3.137.197	1.230	Los Órganos	Desconocido	Inactiva

	PINO (EL) O DON FELIPE O MADRE DEL AGUA O NACIENTES 1 (LOS)	Naciente	355.182	3.138.140	1.380	Los Madroñeros	Medio	Inactiva
	PINO DE LA CRUZ (EL)	Convencional	349.802	3.134.349	1.609	El Caminero	Bajo	Inactiva
	PINO INTERMEDIO (EL)	Convencional	352.396	3.143.217	286	Las Cuevas	Clausurada	Inactiva
	PINO SOLER	Convencional	349.982	3.137.262	1.150	Aguamansa	Bajo	Activa
	PINOLERE	Convencional	353.389	3.139.586	830	Pinolere	Bajo	Activa
	PLAYA DEL ANCON O SANTA ANA	Socavón	352.739	3.145.127	5	Playa El Ancón	Bajo	Inactiva
	POLO (EL)	Naciente	352.373	3.143.362	365	Las Cuevas	Bajo	Inactiva
	PROVIDENCIA (LA)	Convencional	349.975	3.139.132	695	Medianías	Desconocido	Activa
	PUENTE (LA)	Convencional	353.365	3.137.644	1.151	Los Órganos	Bajo	Activa
	PUERTA (LA) O NACIENTES II (LOS)	Naciente	355.189	3.138.127	1.380	Los Madroñales	Medio	Inactiva
	QUIQUIRA	Convencional	352.099	3.141.627	370	Quiquirá	Bajo	Activa
	RIACHUELOS (LOS) O VIRGEN DE LA CANDELARIA II	Naciente	340.384	3.121.757	2.120	Las Cañadas	Medio	Activa
	RIO DE LOS ROSALES	Socavón	355.124	3.139.047	1.270	Bco Los Leres	Desconocido	Inactiva
	RISCO RAJADO	Socavón	353.061	3.137.079	1.294	Los Órganos	Medio	Inactiva
	ROQUE CARAMUJO 1	Convencional	348.921	3.134.440	1.500	El Caramujo	Bajo	Activa
	ROQUE DEL PINO O ROQUE DEL PERAL O TELEFERICO	Naciente	342.244	3.122.639	2.351	Montaña Guajara	Medio	Activa
	ROSA PENA	Socavón	353.316	3.139.812	810	Pinolere	Clausurada	Inactiva
	SALTO DE LA ESPERANZA	Socavón	353.959	3.142.022	925	Barranco del Pino	Desconocido	Inactiva
	SALTO DE LA SUERTE O DONIZ II	Socavón	348.576	3.141.092	270	Finca Doniz	Bajo	Inactiva
	SALTO DE LAS PALOMAS	Socavón	347.249	3.137.862	860	Los Tres Pinos	Desconocido	Inactiva
	SALTO DE LAS PALOMERAS	Convencional	348.064	3.138.587	774	Benijos	Bajo	Activa
	SALTO DE LAS VACAS O SALTO DE AGUAMANSA	Socavón	353.359	3.138.523	1.007	Aguamansa	Clausurada	Inactiva
	SALTO DE LOS HELECHOS	Convencional	354.134	3.139.262	975	Aguamansa	Desconocido	Activa
	SALTO DEL ASERRADERO	Convencional	347.563	3.139.437	506	La Perdoma	Bajo	Activa
	SALTO DEL LINO	Convencional	352.639	3.140.472	575	Salto del Lino	Bajo	Activa
	SALTO DEL PINO (1) O SAN DIEGO 2	Socavón	351.613	3.144.515	10	Playa Los Patos	Bajo	Inactiva
	SALTO MANUEL	Convencional	347.355	3.139.039	590	La Perdoma	Desconocido	Activa
	SAN DIEGO 1	Pozo	351.623	3.144.513	10	Playa Los Patos	Bajo	Inactiva
	SAN FERNANDO (2)	Convencional	349.374	3.138.632	790	Benijos	Bajo	Activa
	TAFURIASTE	Convencional	349.273	3.140.527	365	La Luz	Medio	Activa
	TANQUE 1 (EL)	Naciente	353.655	3.137.504	1.195	Los Organos	Desconocido	Inactiva
	TANQUE 2 (EL)	Naciente	353.699	3.137.462	1.220	Los Órganos	Bajo	Inactiva
	TUMBA (LA)	Socavón	353.629	3.139.343	875	La Tumba	Bajo	Inactiva
	VELO (EL) O RISCO DE LA VERA DE LOS VILLARES	Convencional	353.299	3.138.927	940	Aguamansa	Desconocido	Activa
	VIEJITA (LA)	Naciente	352.477	3.143.245	376	Salto La Gloria	Bajo	Inactiva
	VIRGEN DE LA CANDELARIA	Naciente	340.529	3.121.377	2.230	Los Azulejos (Cañadas del Teide)	Bajo	Activa
	VIRGEN DE LA CANDELARIA III O CUMBRES DE UCANCA	Naciente	340.374	3.121.482	2.175	Las Cañadas	Bajo	Activa
	VIRGEN DE LA CANDELARIA IV	Naciente	340.578	3.121.475	2.280	Parque Nacional El Teide	Bajo	Inactiva


Pozo

	Nombre de obra	Subtipo	X	Y	Altitud (m)	Paraje	Peligrosidad estimada	Estado
	BARRANCO DEL CERRUDO	Sondeo	347.306	3.140.838	335	La Luz	Bajo	Inactiva
	CALDERONA (LA)	Convencional	349.104	3.142.070	195	San Jerónimo	Bajo	Activa
	CRUZ-LA PERDOMA (LA)	Convencional	348.282	3.139.843	465	La Perdoma	Desconocido	Inactiva














	LOMO DE LOS PASTORES	Sondeo	350.952	3.141.066	413	Lomo de Los Pastores	Bajo	Activa
	LOS AZULEJOS	Convencional	340.176	3.122.236	2.050	Parque Nacional El Teide	Bajo	Inactiva
	PERALES (LOS)	Convencional	350.556	3.142.370	241	Los Perales	Bajo	Activa
	QUIQUIRA	Convencional	352.090	3.141.777	355	Barranco Quiquirá	Bajo	Activa
	SAN DIEGO CAMPANA	Convencional	351.680	3.144.231	97	Playa de Los Patos	Bajo	Activa
	SAN JERONIMO	Convencional	347.874	3.139.763	488	La Perdoma	Bajo	Activa
	TAFURIASTE	Convencional	349.461	3.140.772	340	Barranco Tafuriaste	Bajo	Activa
	VERA GUANCHE II	Convencional	350.904	3.143.637	100	Bco Provincia	Bajo	Activa
	VERA GUANCHE III O BARRANCO ARENA	Convencional	351.201	3.143.228	163	Bco Llarena	Bajo	Activa

Municipio: PUERTO DE LA CRUZ

Galería










Nombre de obra	Subtipo	X	Y	Altitud (m)	Paraje	Peligrosidad estimada	Estado	
	SAN NICOLAS (1)	Convencional	349.444	3.142.387	175	San Nicolás	Bajo	Activa

Pozo

Nombre de obra	Subtipo	X	Y	Altitud (m)	Paraje	Peligrosidad estimada	Estado	
	CHAVES U HOYA DE MELEQUE	Convencional	347.259	3.143.262	60	Las Dehesas	Bajo	Inactiva
	DEHESA ALTA (LA)	Convencional	347.178	3.142.465	151	La Vera	Bajo	Activa
	DURAZNO O ZARATE (EL)	Convencional	349.316	3.142.770	135	San Nicolás	Bajo	Inactiva
	HORCA (LA)	Convencional	348.638	3.142.792	150	Monatña de La Horca	Bajo	Activa
	LINARES	Convencional	348.164	3.142.567	150	Las Arenas	Bajo	Inactiva
	MACHADO	Convencional	347.434	3.143.735	23	La Raya	Bajo	Inactiva
	MACHADO (AUXILIAR)	Convencional	347.596	3.143.648	28	Bco La Raya	Alto	Inactiva
	PADAL O LOS ORAVALS O ACEVEDO	Convencional	350.090	3.143.520	121	Barranco Los Orovals	Bajo	Activa
	PUERTO O ACEVEDO (EL)	Convencional	346.618	3.142.856	105	Las Dehesas	Bajo	Activa
	SIETE FUENTES	Convencional	347.839	3.143.732	43	C.P César Manrique	Bajo	Inactiva
	TAPIAS (LAS)	Convencional	348.743	3.143.747	61	El Tope	Bajo	Inactiva
	VERA (LA)	Convencional	347.582	3.141.804	220	La Vera	Bajo	Activa
	VERA GUANCHE I O LAS VEGUETAS	Convencional	350.798	3.144.093	40	El Rincón	Bajo	Inactiva































Municipio: REALEJOS (LOS)



























Galería

Nombre de obra	Subtipo	X	Y	Altitud (m)	Paraje	Peligrosidad estimada	Estado	
	ABELLOTTERO (EL)	Naciente	344.729	3.139.722	425	Toscas de Romero	Desconocido	Inactiva
	ACEVEDO	Naciente	345.187	3.142.819	65	La Romántica	Bajo	Activa
	AGUAS (LAS) O PERERA	Convencional	345.176	3.142.710	101	La Romántica	Desconocido	Activa
	AGUJERO DEL AGUA	Convencional	346.417	3.135.191	1.445	El Cabezón	Medio	Activa
	AJOS (LOS)	Convencional	342.618	3.140.463	620	Icod El Alto	Bajo	Activa
	ALBORNOZ (EL)	Naciente	345.454	3.139.447	505	El Mocán	Bajo	Inactiva
	ALMAGRE (EL) O CABEZON	Convencional	344.707	3.135.234	1.455	El Cabezón	Medio	Activa
	ALMAGRE 2 (EL)	Convencional	344.858	3.134.396	1.678	El Portillo	Bajo	Activa
	ARENITAS (LAS) O LADERA DE LOMO ALTO	Convencional	346.795	3.136.699	1.055	Barranquillo Las Arenitas	Bajo	Activa







	AZADILLA VIEJA (LA)	Convencional	344.024	3.139.752	450	Icod El Alto	Desconocido	Inactiva
	BARBUZANO (EL)	Convencional	344.598	3.140.151	350	Barranco Godinez	Clausurada	Inactiva
	BARRANCO DE CASTRO	Naciente	341.142	3.140.013	575	Bco de Castro	Clausurada	Inactiva
	BARRANCO HONDO (1)	Convencional	340.904	3.139.522	630	Barranco Ruiz	Desconocido	Activa
	BELTRANES (LOS) O LONGUERA (LA)	Convencional	345.713	3.142.665	120	El Toscal	Bajo	Activa
	BORGES (LOS) O NACIENTES DE AGUA	Naciente	344.334	3.138.402	750	Toscas de Romero	Medio	Activa
	BREVERA (LA)	Naciente	344.544	3.142.357	15	Siete Fuentes	Bajo	Activa
	BREVERA (LA) O SAN ISIDRO LABRADOR	Naciente	344.579	3.140.237	335	Barranco Godinez	Desconocido	Inactiva
	BUCARONA (LA)	Naciente	343.939	3.138.432	650	Barranco Garabato	Medio	Inactiva
	CAMINO DE LA FAJANA	Naciente	341.105	3.140.026	575	Bco de Castro	Clausurada	Inactiva
	CANTILLO (EL)	Convencional	344.379	3.141.212	200	Barranco Godinez	Desconocido	Activa
	CARMEN (EL) U HONDURA DE LA AZADILLA	Convencional	343.823	3.139.766	415	Icod El Alto	Bajo	Activa
	CARRERA (LA)	Naciente	345.044	3.141.037	265	Barranco La Carrera	Clausurada	Inactiva
	CASCABELA (LA)	Socavón	344.789	3.140.762	275	Casco Los Realejos	Bajo	Inactiva
	CASTILLO DE CASTRO	Naciente	343.954	3.142.262	10	Rambla de Castro	Bajo	Inactiva
	CASTILLO DE LA FAJANA	Naciente	344.159	3.142.287	15	Rambla de Castro	Bajo	Activa
	CASTRO 1	Naciente	340.950	3.139.980	565	Bco de Castro	Clausurada	Inactiva
	CASTRO 2	Naciente	340.934	3.139.963	575	Bco de Castro	Clausurada	Inactiva
	CASUALIDAD (LA)	Convencional	344.413	3.138.572	635	Barranco La Lora	Bajo	Activa
	CEDRO (EL) (1)	Naciente	344.514	3.138.017	760	Bco El Sauce	Desconocido	Inactiva
	CENTINELA (LA)	Socavón	345.505	3.137.760	825	Palo Blanco	Bajo	Inactiva
	CERCO DEL AGUA (EL)	Convencional	345.338	3.136.827	1.010	Las Llanadas	Bajo	Activa
	CERRILLO (EL)	Naciente	345.134	3.138.297	705	El Sauce	Bajo	Inactiva
	CHARCO DE LA CRUZ	Convencional	347.079	3.138.685	655	Barranco de La Raya	Bajo	Activa
	CHOZA (LA) O TANQUILLO (EL)	Naciente	343.656	3.142.020	95	Rambla de Castro	Bajo	Activa
	COGEDERO (EL)	Naciente	340.629	3.140.847	190	Barranco Ruiz	Desconocido	Inactiva
	CONSEJO (EL)	Naciente	344.599	3.140.502	310	Barranco Godinez	Desconocido	Inactiva
	CORRAL DEL REY (EL)	Convencional	342.199	3.140.467	630	Icod El Alto	Bajo	Inactiva
	CRUZ DE LUIS	Convencional	346.128	3.136.156	1.170	Chinajiga	Bajo	Activa
	CUERNITAS (LAS) U HOYA DE LOS CUERVOS	Socavón	343.229	3.139.617	715	Los Cuervos	Desconocido	Inactiva
	CUEVA (LA)	Naciente	342.784	3.141.750	55	El Socorro	Bajo	Activa
	CUEVAS DE PERERA (LAS) O CASTAÑO (EL)	Naciente	345.727	3.139.144	549	Los Angostos	Desconocido	Inactiva
	CUMBRE (LA)	Convencional	345.370	3.134.365	1.645	El Portillo	Medio	Activa
	DONA FAUSTINA O GINDASTE	Naciente	343.770	3.142.452	20	Rambla de Castro	Bajo	Activa
	DULA DE GAIMORA	Convencional	340.970	3.139.192	675	Barranco Ruiz	Bajo	Activa
	EL GUINDERO 3	Socavón	347.014	3.139.141	560	Bco El Guindero	Desconocido	Inactiva
	ESMERALDA (LA)	Convencional	344.625	3.136.646	1.060	Chanajiga	Bajo	Activa
	ESPERANZA (LA) (2)	Naciente	344.445	3.139.884	370	Barranco Godinez	Bajo	Inactiva
	ESPIGON (EL) (2)	Socavón	345.974	3.137.825	780	Palo Blanco	Bajo	Inactiva
	FAJANA (LA) (2)	Convencional	341.148	3.139.984	590	Bco de Castro	Clausurada	Inactiva
	FELICHIANAS (LAS)	Socavón	345.044	3.138.437	600	Barranco El Sauce	Bajo	Inactiva
	FINCA DE LA FAJANA 1	Naciente	340.957	3.139.977	575	Bco de Castro	Clausurada	Inactiva
	FINCA DE LA FAJANA 2	Naciente	340.969	3.139.983	575	Bco de Castro	Clausurada	Inactiva
	FINCA DEL LOMO	Naciente	345.449	3.139.307	540	Barranco El Lomo	Bajo	Inactiva
	FINCA DEL ROQUE	Naciente	342.309	3.141.882	5	El Socorro	Bajo	Inactiva
	FLORIDA BAJA (2)	Naciente	344.479	3.139.046	480	Barranco La Lora	Medio	Activa
	FREGELES (LOS)	Socavón	344.669	3.136.917	940	Bco Tras	Desconocido	Inactiva

 FUENTE (LA) (2)	Naciente	345.024	3.139.797	425	El Mocán	Bajo	Activa
 FUENTE DE LA HOYA O CAMPECHES (LOS)	Naciente	342.559	3.137.927	1.115	Barranco El Moro	Bajo	Inactiva
 FUENTE DE PEDRO	Naciente	343.193	3.139.063	925	La Corona	Medio	Activa
 FURNIA (LA) (2)	Naciente	344.759	3.137.502	800	Bco La Calera	Clausurada	Inactiva
 GALERIA 1 (LA)	Naciente	344.222	3.142.278	20	Rambla de Castro	Bajo	Activa
 GALERIA 2 (LA) O TORRE (LA) O CUCHILLO (EL)	Naciente	342.742	3.141.766	60	El Socorro	Medio	Activa
 GAÑANIA (LA)	Naciente	345.739	3.141.152	265	La Zamora	Bajo	Inactiva
 GARABATO (EL)	Convencional	344.229	3.138.867	540	Barranco La Lora	Bajo	Activa
 GODINEZ	Convencional	344.579	3.140.612	275	Barranco Godinez	Clausurada	Inactiva
 GRAN PODER (EL)	Convencional	343.312	3.140.653	355	Tigaiga	Clausurada	Inactiva
 GRIMONA (LA) O AGUA DULCE	Naciente	342.814	3.141.897	3	El Socorro	Desconocido	Activa
 GUANCHEROS (LOS)	Naciente	341.171	3.141.073	470	Los Guancheros	Bajo	Inactiva
 GUINDERO (EL)	Naciente	344.544	3.138.542	610	Barranco La Lora	Clausurada	Inactiva
 GUINDERO (EL) O RAYA (LA)	Convencional	346.982	3.139.217	550	La Cruz Santa	Bajo	Activa
 HAYA (LA)	Naciente	344.720	3.137.168	906	Barranco Tras	Medio	Activa
 HELECHERA (LA) O MILLANAS (LAS) O LLANADAS (LAS)	Convencional	345.739	3.137.302	890	Las Llanadas	Desconocido	Activa
 HESPERIDES	Socavón	344.314	3.139.007	510	Barranco La Lora	Desconocido	Inactiva
 HIJAS (LAS)	Socavón	345.784	3.138.325	689	Palo Blanco	Medio	Inactiva
 HONDURA (LA) (2)	Naciente	344.606	3.138.858	525	Barranco La Lora	Medio	Inactiva
 HOYA DE PALO BLANCO	Convencional	344.770	3.139.585	460	El Mocán	Bajo	Activa
 HOYA DEL MARQUES (LA)	Naciente	343.944	3.139.607	485	Icod El Alto	Bajo	Inactiva
 HOYINA (LA)	Naciente	345.729	3.137.707	815	Palo Blanco	Desconocido	Inactiva
 HOYO (EL)	Naciente	340.819	3.139.707	555	Barranco Castro	Desconocido	Inactiva
 HURONES (LOS)	Naciente	344.404	3.141.227	195	Barranco Godinez	Clausurada	Inactiva
 HURONES (LOS) O FURNIAS VIEJAS	Naciente	344.539	3.137.162	920	Bco de Los Hurones	Desconocido	Inactiva
 INFIERNO (EL)	Naciente	344.544	3.138.722	555	Barranco La Lora	Desconocido	Inactiva
 ISLETA (LA) (1)	Naciente	345.207	3.140.285	360	San Benito	Clausurada	Inactiva
 KATANGA O CALDERON	Naciente	341.372	3.139.545	685	Barranco Los Calderones	Desconocido	Inactiva
 LA CHOZA ALTA	Socavón	343.644	3.141.989	98	Rambla de Castro	Desconocido	Inactiva
 LAJAS DE LA BURRA	Naciente	344.654	3.138.197	660	Barranco La Lora	Bajo	Inactiva
 LAJAS DEL ANDEN (LAS)	Convencional	341.149	3.138.752	797	Bco Las Lajas	Bajo	Activa
 LLANADAS(LAS) O MILANAS(LAS)O CALDERON O PUNTO AZUL	Naciente	345.889	3.137.752	785	Las Llanadas	Desconocido	Inactiva
 LLANO DE LA MONJA (EL) O MONJA (LA)	Naciente	344.518	3.139.875	375	Barranco Godinez	Bajo	Inactiva
 LOMO (EL)	Naciente	341.143	3.140.001	575	Bco de Castro	Clausurada	Inactiva
 LOMO DE LA VIUDA (EL)	Socavón	345.339	3.137.972	790	Palo Blanco	Bajo	Inactiva
 LOMO MERINO (EL) O SACHA	Socavón	345.429	3.137.402	890	Las Llanadas	Desconocido	Inactiva
 MADRE JUANA (LA)	Naciente	343.518	3.139.358	600	Madre Juana	Clausurada	Inactiva
 MANZANERO (EL)	Convencional	344.314	3.138.752	590	Barranco La Lora	Desconocido	Activa
 MAR DULCE	Convencional	346.959	3.140.587	365	La Luz	Bajo	Activa
 MEJOR (LA)	Naciente	344.744	3.137.592	775	Bco La Calera	Bajo	Inactiva
 MESITA (LA) O SABINAL (EL)	Naciente	344.949	3.141.632	185	Barranco El Patronato	Clausurada	Inactiva
 MILAGRO (EL) (1)	Naciente	345.778	3.139.092	565	Los Angostos	Desconocido	Activa
 MOCAN (EL)	Socavón	345.604	3.139.842	460	El Mocán	Bajo	Inactiva
 MOLINAS (LAS)	Convencional	345.763	3.138.448	680	Bco Las Molinas	Bajo	Activa
 MOLINOS (LOS) O MOLINO ESTE	Naciente	345.360	3.143.000	29	La Romántica	Bajo	Activa

	MOLINOS O BARRANCO DE LOS CABALLOS	Convencional	340.728	3.140.316	375	Barranco Ruiz	Desconocido	Inactiva
	MOLINOS OESTE (LOS)	Naciente	345.223	3.142.867	59	La Romántica	Medio	Inactiva
	MORALES (LOS) O MONJITAS (LAS)	Naciente	344.559	3.139.723	400	Barranco Godinez	Clausurada	Inactiva
	MORO (EL) O FUENTE DEL CEDRO	Convencional	342.271	3.138.568	1.000	Bco El Moro	Clausurada	Inactiva
	NACIENTE DEL BARRANCO O SAUCES	Naciente	344.219	3.142.247	15	Rambla de Castro	Desconocido	Activa
	NOGAL (EL)	Socavón	344.515	3.138.301	678	Barranco La Lora	Medio	Inactiva
	PASADA DE LAS VACAS (LA) O CAMPECHES (LOS)	Convencional	343.011	3.137.233	1.295	Barranco La Rosa	Medio	Inactiva
	PASADA DE LAS VACAS 2	Socavón	343.000	3.137.222	1.295	Bco La Rosa	Medio	Inactiva
	PATRONATO (EL)	Convencional	344.914	3.142.042	145	La Romántica	Bajo	Activa
	PERAL (EL) (1)	Socavón	344.569	3.140.322	335	Barranco Godinez	Desconocido	Inactiva
	PERROS (EL) O SALTO DE LOS ALMENDROS	Naciente	344.476	3.141.096	220	Barranco Godinez	Bajo	Activa
	PICACHOS (LOS)	Socavón	344.439	3.138.032	780	Los Picachos	Desconocido	Inactiva
	PIEDRA DEL MOLINO	Naciente	343.903	3.142.307	24	Rambla de Castro	Bajo	Activa
	PINITOS (LOS)	Naciente	343.964	3.138.637	625	Barranco La Lora	Desconocido	Inactiva
	PLAYA (LA) O SIETE FUENTES	Naciente	344.451	3.142.295	20	La Fajana	Medio	Activa
	PLAYA 1 O SAN ANTONIO	Naciente	341.304	3.142.027	20	El Roquillo	Desconocido	Inactiva
	PLAYA 2 O ROQUILLO (EL)	Naciente	341.401	3.141.982	15	Barranco Ruiz	Medio	Activa
	PLAYA DE LOS ROQUES	Naciente	345.872	3.142.929	5	Playa Los Roques	Bajo	Inactiva
	PORTILLO (EL)	Convencional	345.479	3.135.797	1.240	Chanajiga	Bajo	Activa
	PORVENIR (EL) O SERRANO O ROQUITO (EL)	Socavón	343.609	3.139.417	595	La Madre Juana	Bajo	Inactiva
	POZO 1 (EL) (DE GORDEJUELA)	Naciente	344.716	3.142.393	35	La Fajana	Bajo	Activa
	POZO 10 (EL) (DE GORDEJUELA) O CHARCON (EL)	Naciente	344.624	3.142.442	5	Siete Fuentes	Bajo	Activa
	POZO 11 (EL) (DE GORDEJUELA)	Naciente	344.614	3.142.422	18	Siete Fuentes	Bajo	Activa
	POZO 2 (EL) (DE GORDEJUELA)	Naciente	344.709	3.142.427	35	La Fajana	Bajo	Inactiva
	POZO 3 BOCA NORTE (EL) (DE GORDEJUELA)	Naciente	344.649	3.142.376	25	La Fajana	Bajo	Inactiva
	POZO 4 (EL)(DE GORDEJUELA) O CORUJEDA	Naciente	344.704	3.142.377	30	La Fajana	Bajo	Inactiva
	POZO 5 (EL) (DE GORDEJUELA)	Naciente	344.657	3.142.391	25	La Fajana	Bajo	Activa
	POZO 6 (EL) (DE GORDEJUELA)	Naciente	344.544	3.142.367	5	La Fajana	Bajo	Inactiva
	POZO 7 (EL) (DE GORDEJUELA)	Naciente	344.599	3.142.407	10	Siete Fuentes	Bajo	Inactiva
	POZO 8 (EL) (DE GORDEJUELA)	Naciente	344.574	3.142.387	10	Siete Fuentes	Bajo	Inactiva
	POZO 9 (EL) (DE GORDEJUELA)	Naciente	344.514	3.142.352	10	La Fajana	Bajo	Activa
	PROGRESO (EL)	Convencional	344.496	3.139.460	425	Barranco Godinez	Alto	Activa
	PUEBLO (EL) O GALERÍA BAJA	Convencional	345.132	3.142.742	71	La Romántica	Bajo	Activa
	PUERTA DE LA FLORIDA	Naciente	344.589	3.138.982	485	Barranco La Lora	Medio	Inactiva
	PUERTA DEL AGUA O ANGOSTOS (LOS) O ANGOSTO CELESTINO	Convencional	345.903	3.138.602	645	Palo Blanco	Bajo	Activa
	QUICLA(LA) O RIQUEZA(LA) O SOMBRERA(LA)O NTRA. SRA. BUEN	Naciente	341.479	3.140.985	510	Icod el Alto	Desconocido	Inactiva
	QUILLA (LA)	Convencional	341.689	3.138.792	850	Bco El Moro	Clausurada	Inactiva
	RAMBLA DE CASTRO O TUNEL (EL) O GALERIAS DEL TUNEL	Naciente	344.039	3.142.282	20	Rambla de Castro	Bajo	Activa
	RISCOS DE LA FORTALEZA	Convencional	341.667	3.137.286	1.095	Bco De La Rambla	Medio	Inactiva
	ROMERA (LA) O HERMANDAD (LA) O REPUBLICA (LA)	Socavón	344.479	3.139.187	465	Barranco La Lora	Bajo	Inactiva
	ROMERO	Naciente	344.645	3.138.442	630	Barranco La Lora	Medio	Inactiva
	SALTADERO (EL) O REMEDIOS (LOS)	Naciente	346.206	3.137.593	870	Las Llanadas	Bajo	Inactiva









	SALTO DE LA FAJANA	Naciente	341.134	3.140.017	580	Barranco Ruiz	Medio	Inactiva
	SALTO DE LA YEGUA	Naciente	344.919	3.138.862	580	Barranco El Sauce	Desconocido	Inactiva
	SALTO DE LOS BELTRANES	Socavón	344.264	3.141.672	135	Barranco Godinez	Desconocido	Inactiva
	SALTO DEL BARRANCO DE CASTRO	Naciente	341.042	3.140.046	550	Bco de Castro	Clausurada	Inactiva
	SALTO DEL MADROÑO 1	Naciente	344.774	3.137.207	900	Bco El Madroño	Desconocido	Activa
	SALTO DEL MADROÑO 2	Naciente	344.849	3.136.987	975	Bco El Madroño	Desconocido	Inactiva
	SALTO DEL ROMERO	Naciente	344.644	3.138.307	635	Barranco La Lora	Clausurada	Inactiva
	SAN BORONDON O SAN MORONDON	Convencional	341.977	3.141.260	375	El Mazapé	Desconocido	Activa
	SANABRIA	Convencional	343.495	3.141.246	195	Tigaiga	Medio	Activa
	SANTA CATALINA (1)	Socavón	344.564	3.140.547	290	Barranco Godinez	Bajo	Inactiva
	SAUCE (EL) (2)	Naciente	344.926	3.138.586	625	Barranco El Sauce	Clausurada	Inactiva
	SAQUERO (EL)	Naciente	343.599	3.139.507	545	Madre Juana	Bajo	Activa
	SOCORRO (EL)	Naciente	342.936	3.141.576	110	El Socorro	Bajo	Activa
	TANQUE (EL) O BARRANCO (EL)	Naciente	341.304	3.141.902	40	Barranco Ruiz	Desconocido	Activa
	TANQUILLO (EL)	Naciente	344.280	3.138.621	650	Toscas de Romero	Medio	Inactiva
	TARASCA (LA)	Socavón	344.029	3.139.017	650	El Garabato	Desconocido	Inactiva
	TEMLADERA (LA)	Naciente	343.124	3.141.957	10	El Socorro	Bajo	Inactiva
	TOMILLO (EL)	Socavón	345.310	3.136.624	1.080	Barranco El Cerco	Medio	Inactiva
	TORRE (LA)	Naciente	342.714	3.141.877	5	El Socorro	Bajo	Inactiva
	UNION DE LA ZARZA (LA)	Convencional	344.483	3.135.979	1.310	Chanajiga	Medio	Activa
	VELOSO	Convencional	343.664	3.140.067	450	Tigaiga	Desconocido	Inactiva
	VILLANUEVA 2	Socavón	344.024	3.138.402	720	Bco Garabato	Medio	Inactiva
	VILLANUEVA O FALANGE (LA)	Naciente	344.009	3.138.282	735	Bco Garabato	Medio	Activa
	VIÑATIGO (EL)	Naciente	345.914	3.138.187	720	Palo Blanco	Desconocido	Inactiva
	ZAMORA ALTA (LA)	Naciente	346.134	3.140.992	295	La Zamora	Bajo	Activa
	ZARZALES (LOS) (2)	Convencional	344.714	3.137.816	747	Bco Los Zarzales	Bajo	Activa






Pozo

Nombre de obra	Subtipo	X	Y	Altitud (m)	Paraje	Peligrosidad estimada	Estado	
	BARRANCO RUIZ O VIÑA SEÑORA	Convencional	340.821	3.141.768	50	Barranco Ruiz	Bajo	Activa
	CALLADITO (EL) O RUIZ	Convencional	340.894	3.141.892	32	Barranco Ruiz	Bajo	Inactiva
	PATRONATO (EL)	Sondeo	344.387	3.141.220	193	San Vicente	Bajo	Activa
	RAYA (LA)	Convencional	347.001	3.139.680	472	La Cruz Santa	Bajo	Inactiva
	SAN ANTONIO	Convencional	341.299	3.141.927	30	San Antonio	Bajo	Activa
	TORRES (LAS)	Convencional	342.730	3.141.779	58	Rambla de Castro	Medio	Activa








Municipio: ROSARIO (EL)

Galería

Nombre de obra	Subtipo	X	Y	Altitud (m)	Paraje	Peligrosidad estimada	Estado	
	AGUAS VISTAS DEL PINO	Socavón	367.766	3.145.092	600	Los Toscales	Desconocido	Inactiva
	BENIJO O FUENTE DEL FRONTON	Convencional	365.178	3.144.281	925	Bco. de Bedijo	Desconocido	Inactiva
	BERROS Y GAVILANES 9	Naciente	364.837	3.146.463	1.075	Berros y Gavilanes	Bajo	Inactiva
	BERROS Y GAVILANES 1	Naciente	365.060	3.146.423	1.104	Berros y Gavilanes	Alto	Inactiva
	BERROS Y GAVILANES 10	Naciente	364.828	3.146.463	1.075	Berros y Gavilanes	Bajo	Inactiva
	BERROS Y GAVILANES 2	Naciente	364.886	3.146.461	1.068	Berros y Gavilanes	Alto	Inactiva
	BERROS Y GAVILANES 3	Naciente	364.747	3.146.456	1.075	Berros y Gavilanes	Bajo	Inactiva
	BERROS Y GAVILANES 4	Naciente	364.681	3.146.440	1.095	Berros y Gavilanes	Bajo	Inactiva




	BERROS Y GAVILANES 5	Naciente	364.680	3.146.436	1.095	Berros y Gavilanes	Bajo	Inactiva
	BERROS Y GAVILANES 6	Naciente	364.579	3.146.422	1.101	Berros y Gavilanes	Bajo	Inactiva
	BERROS Y GAVILANES 7	Naciente	365.022	3.146.447	1.030	Berros y Gavilanes	Medio	Activa
	BERROS Y GAVILANES 8	Naciente	364.996	3.146.451	1.046	Berros y Gavilanes	Medio	Inactiva
	FUENTE DE LA ESPERANZA 1	Naciente	366.066	3.147.970	914	Núcleo de El Rosario	Medio	Inactiva
	FUENTE DE LA ESPERANZA 2	Naciente	366.068	3.147.995	914	Núcleo de El Rosario	Bajo	Inactiva
	GARABATO	Socavón	366.803	3.147.242	850	La Esperanza	Desconocido	Inactiva
	GRANO DE ORO	Socavón	365.827	3.147.752	950	La Esperanza	Clausurada	Inactiva
	GUILLEN	Naciente	365.283	3.149.120	885	Bco. Guillén	Desconocido	Inactiva
	JUAN FERNANDEZ 1	Naciente	364.651	3.147.819	1.025	La Esperanza	Desconocido	Inactiva
	JUAN FERNANDEZ 2	Naciente	364.646	3.147.816	1.025	La Esperanza	Desconocido	Inactiva
	JUNCOS (LOS)	Socavón	368.773	3.143.197	295	Tabaiba	Desconocido	Inactiva
	LOS JUNCOS 2	Socavón	368.790	3.143.090	240	Tabaiba	Medio	Inactiva
	MADRE DEL AGUA 5 U HAYAL	Naciente	363.213	3.143.652	1.275	Las Lagunetas	Medio	Inactiva
	MEDIO MUNDO	Convencional	366.461	3.142.793	465	Barranco Hondo	Medio	Inactiva
	MEDIO MUNDO 2	Socavón	366.480	3.142.833	490	Bco. Hondo	Bajo	Inactiva
	NUESTRA SENORA DE LA ESPERANZA	Convencional	365.947	3.146.501	905		Clausurada	Inactiva
	NUESTRA SENORA DEL ROSARIO	Convencional	368.093	3.143.100	340	Bco. del Rosario	Bajo	Activa
	PASADILLAS (LAS)	Socavón	364.437	3.145.056	1.056	Las Raices	Alto	Inactiva
	RADAZUL	Pozo	370.819	3.142.717	20	Radazul, Playa de la Nea	Bajo	Inactiva
	ROSAS (LAS) O FUENTE SALTO DE LA TIRADA	Naciente	365.804	3.146.557	925	La Esperanza	Bajo	Inactiva
	SALTO DE LAS LAGUNETAS	Naciente	366.759	3.146.062	800	La Esperanza	Desconocido	Inactiva
	SALTO DEL PINO (2)	Socavón	367.284	3.147.497	775	La Esperanza	Desconocido	Inactiva
	SAMARINES	Socavón	365.240	3.146.098	1.025	Las Lagunetas	Desconocido	Inactiva
	SAN ISIDRO (2)	Naciente	370.199	3.143.602	255	El Chorrillo	Bajo	Inactiva
	UNION FUENTES DEL PINO O SALTO O FUENTE DE LA ZARZA	Convencional	367.829	3.145.464	625	Los Toscales	Desconocido	Inactiva
	ZAMORANO 1	Naciente	365.759	3.148.757	910	Bco. Zamorano	Desconocido	Inactiva
	ZAMORANO 2	Naciente	365.675	3.148.768	910	Bco. Zamorano	Desconocido	Inactiva


Pozo

Nombre de obra	Subtipo	X	Y	Altitud (m)	Paraje	Peligrosidad estimada	Estado	
	BARRANCO HONDO	Convencional	366.782	3.142.598	425	Bco. Hondo	Bajo	Activa
	BERROS Y GAVILANES	Convencional	364.519	3.146.367	1.118	Berros y Gavilanes	Desconocido	Inactiva
	BOCA CANGREJO	Convencional	371.221	3.142.930	5	Boca Cangrejo	Medio	Inactiva
	CAÑADA (LA)	Sondeo	366.718	3.149.343	795	Altos de El Ortigal	Bajo	Activa
	GOTERAS (LAS)	Convencional	364.001	3.146.372	1.160	Llano de Las Goteras	Bajo	Inactiva
	GUANCHITO (EL)	Sondeo	368.968	3.144.693	436	El Tablero	Bajo	Activa
	SAN ISIDRO	Convencional	369.872	3.143.976	350	El Tablero	Bajo	Activa


Municipio: **SAN JUAN DE LA RAMBLA**

Galería

Nombre de obra	Subtipo	X	Y	Altitud (m)	Paraje	Peligrosidad estimada	Estado	
	AGUA GRANDE (BAJA) O SAUCITO (EL)	Naciente	339.275	3.141.855	75	Las Aguas	Bajo	Activa
	AGUA GRANDE 1	Naciente	339.274	3.141.827	90	Las Aguas	Bajo	Activa
	AGUA GRANDE 2	Naciente	339.278	3.141.829	99	Las Aguas	Bajo	Inactiva



 ALAMO O AGUJERO	Naciente	339.304	3.141.832	100	Las Aguas	Bajo	Activa
 ARROYO (EL) O ESCALERA (LA)	Convencional	340.564	3.140.407	450	Barranco Ruiz	Desconocido	Activa
 BILBAO	Convencional	340.664	3.137.622	1.010	Barranco Los Leres	Medio	Activa
 BUCIO (EL)	Convencional	340.809	3.139.777	565	Barranco Ruiz	Desconocido	Activa
 CALDERETA (LA) (1)	Socavón	338.362	3.142.111	20	Playa San Juan	Bajo	Inactiva
 CANARIOS (LOS) O MONJAS (LAS)	Convencional	338.989	3.139.973	450	Barranquillo El Fraile	Desconocido	Activa
 CHAURERA (LA)	Convencional	339.249	3.140.602	380	Bco del Pollo	Bajo	Activa
 EL REMATE 2	Naciente	339.829	3.141.837	110	El Remate	Bajo	Inactiva
 FUENTE DE LAS MESAS	Convencional	340.119	3.139.332	655	Bco Grande	Bajo	Activa
 FUENTE DE PEDRO 1	Naciente	341.754	3.134.927	1.480	Fuente de Pedro	Bajo	Activa
 FUENTE DE PEDRO 2	Convencional	341.837	3.134.766	1.525	Fuente de Pedro	Bajo	Activa
 FUENTE DE PEDRO 3	Naciente	341.749	3.134.962	1.475	Fuente de Pedro	Medio	Inactiva
 LAUREL (EL)	Convencional	338.406	3.139.722	471	El Remate	Desconocido	Activa
 MAZAPE (EL)	Socavón	339.430	3.141.518	215	El Mazapé	Desconocido	Inactiva
 MONTE LINARES	Convencional	340.959	3.138.827	755	Barranco Ruiz	Medio	Activa
 NUESTRA SRA. DE LA ESPERANZA	Convencional	341.337	3.137.745	1.000	Barranco Las Lajas	Medio	Activa
 OBISPO (EL) O RABASA	Convencional	340.611	3.136.805	1.130	Bco Fuente del Obispo	Medio	Activa
 PARTIDO (EL)	Convencional	340.638	3.138.789	805	La Cabezada	Bajo	Activa
 PASITOS (LOS)	Socavón	340.234	3.141.712	230	Los Pasitos	Bajo	Inactiva
 PEÑA (LA) (2)	Convencional	340.424	3.138.337	840	Barranco La Peña	Desconocido	Inactiva
 PIEDRA DEL GALLO (LA)	Naciente	339.918	3.142.020	40	Las Aguas	Clausurada	Inactiva
 REMATE (EL)	Naciente	339.878	3.141.824	110	Las Aguas	Bajo	Inactiva
 ROSARIO (EL) (2)	Socavón	338.429	3.139.887	450	El Remate	Clausurada	Inactiva
 VITORIA	Convencional	339.584	3.138.712	760	Bco El Tributo	Desconocido	Inactiva

Pozo









Nombre de obra	Subtipo	X	Y	Altitud (m)	Paraje	Peligrosidad estimada	Estado
 MAZAPE O LOMO REDONDO	Convencional	339.067	3.140.771	367	Mazapé	Bajo	Inactiva







Municipio: SAN MIGUEL

Galería

Nombre de obra	Subtipo	X	Y	Altitud (m)	Paraje	Peligrosidad estimada	Estado
 ANDENES (LOS) O ORCHILLA (LA)	Convencional	341.363	3.112.501	866	Frontón	Bajo	Activa
 TAPADITOS DEL EBRO	Convencional	339.559	3.110.059	745	Bco. de Las Masas	Medio	Activa





































Pozo

















Nombre de obra	Subtipo	X	Y	Altitud (m)	Paraje	Peligrosidad estimada	Estado
 ALDEA BLANCA	Convencional	340.436	3.106.429	235	Aldea Blanca	Desconocido	Inactiva
 CABUQUERO (EL)	Convencional	338.914	3.106.066	265	Mña. Cambada	Bajo	Inactiva
 CENTINELA (LA)	Convencional	339.236	3.107.550	415	Aldea Blanca (Bco. de Aravio)	Clausurada	Inactiva
 CHAFIRAS (LAS)	Sondeo	341.443	3.104.637	165	Las Chafiras	Bajo	Inactiva
 CHIMBESQUE	Convencional	342.274	3.105.176	160	Bco. de Orchilla	Bajo	Inactiva
 ERALES (LOS)	Convencional	339.953	3.103.345	120	Bco. de Los Erales	Clausurada	Inactiva
 LAGUNETA (LA)	Convencional	339.529	3.104.133	160	La Laguneta	Bajo	Inactiva
 RAMONAL (EL)	Sondeo	341.687	3.108.134	436		Bajo	Activa

	RASTRABARRIGAS	Convencional	340.130	3.104.246	147	Bco. de Los Erales	Alto	Inactiva
	REVERONES	Sondeo	341.376	3.108.506	502		Bajo	Activa
	RINCON (EL)	Sondeo	339.354	3.107.438	400	Aldea Blanca	Desconocido	Inactiva
	TAFETANA	Sondeo	339.993	3.111.766	1.010	Tafetana	Bajo	Inactiva
	TAMAIDE	Sondeo	340.581	3.107.665	395	Bco. El Laomo	Bajo	Activa
	ZOCAS (LAS)	Convencional	341.497	3.106.751	310	Las Zocas	Bajo	Inactiva




























Municipio: **SANTA CRUZ DE TENERIFE**




Galería

Nombre de obra	Subtipo	X	Y	Altitud (m)	Paraje	Peligrosidad estimada	Estado	
	AFUR 1	Naciente	375.948	3.156.928	915	Monte de Aguirre	Bajo	Activa
	AFUR 2	Naciente	375.928	3.156.970	915	Monte de Aguirre	Bajo	Activa
	AFUR 3	Naciente	375.822	3.157.031	925	Monte de Aguirre	Medio	Activa
	AGUAS DE SAN ANDRES	Convencional	382.784	3.156.866	247	Bco. de san Andrés	Bajo	Activa
	ARROYO (EL)	Convencional	383.452	3.158.128	400	Bco de San Andrés	Desconocido	Activa
	ARROYOS (LOS)	Naciente	375.027	3.156.553	790	Monte de Aguirre	Bajo	Activa
	BAILADERO (EL)	Convencional	382.592	3.157.727	340	Bco. de San Andrés	Bajo	Activa
	BARRANCO GRANDE	Convencional	371.870	3.145.898	253	Bco. Grande	Medio	Inactiva
	BREZOS (LOS)	Naciente	376.673	3.155.453	687	Lomo Los Berros	Medio	Activa
	CANALERO 1 O RAFAELES (LOS)	Naciente	376.392	3.155.591	653	Valle Tahodio	Desconocido	Inactiva
	CANALERO 2 O RAFAELES (LOS)	Naciente	376.295	3.155.555	591	Bco. Tahodio	Desconocido	Activa
	CANALERO 3 O RAFAELES (LOS)	Naciente	376.276	3.155.565	581	Valle Tahodio	Desconocido	Inactiva
	CATALANES (LOS)	Convencional	377.797	3.156.172	460	Catalanes	Bajo	Activa
	CHABUCO	Convencional	379.580	3.156.774	489	Valle Brosque	Bajo	Activa
	CHARFA	Naciente	376.493	3.156.423	830	Monte de Aguirre	Bajo	Inactiva
	CLAVIJO 1	Naciente	374.589	3.155.971	755	Monte de Aguirre	Clausurada	Inactiva
	CRUZ DEL CARMEN	Naciente	374.956	3.156.700	890	Cruz del Carmen	Bajo	Inactiva
	CUEVA DE LAS PALOMAS (2)	Naciente	386.572	3.157.777	150	Bco de Igueste de San Andrés	Bajo	Activa
	EL PINO 2	Naciente	376.277	3.155.779	564	Valle Tahodio	Bajo	Inactiva
	EL RIO 2	Naciente	376.096	3.156.690	780	Monte de Aguirre	Bajo	Inactiva
	FORTUNA DE IGUESTE (LA)	Naciente	386.035	3.158.219	225	Bco Igueste de San Andrés	Bajo	Activa
	FRANCES (EL)	Naciente	375.238	3.156.789	825	Monte de Aguirre	Bajo	Activa
	FUENTE DE CLAVIJO 1 O CLAVIJO 2	Naciente	374.675	3.155.999	737	Finca Los Clavijos	Desconocido	Activa
	FUENTE DE CLAVIJO 2 O CLAVIJO 3	Naciente	374.574	3.156.027	785	Altos de Jardina	Desconocido	Inactiva
	GENERAL	Naciente	375.372	3.156.775	750	Monte de Aguirre	Bajo	Activa
	GUAÑAQUE	Convencional	378.421	3.155.426	270	Valle Grande	Bajo	Activa
	HAYAL NORTE O MORRO 1	Naciente	375.040	3.156.407	725	Monte de Aguirre	Bajo	Inactiva
	HAYAL SUR O MORRO 2	Naciente	375.345	3.156.362	617	Monte Aguirre	Bajo	Inactiva
	HAYAL SUR O MORRO 3	Naciente	375.319	3.156.376	633	Monte de Aguirre	Bajo	Inactiva
	HOYA ABRIGADA O RISCO NEGRO 1	Naciente	374.995	3.155.314	421	Bco. Tahodio	Desconocido	Inactiva
	HOYA PASO DEL MULATO	Socavón	376.077	3.153.179	267	Bco. Tahodio	Medio	Inactiva
	INGLES (EL)	Naciente	376.346	3.156.747	884	Pico del Inglés	Bajo	Inactiva
	LA QUEBRADA	Naciente	374.956	3.156.159	733	Finca Los Clavijos	Desconocido	Inactiva
	LAS PALOMAS	Naciente	374.947	3.156.545	850	Monte de Aguirre	Bajo	Inactiva
	LLANO DEL TESORO	Naciente	380.981	3.157.912	543	Bco. las Quebradas	Medio	Activa
	MALEZAS (LAS)	Naciente	375.393	3.156.902	865	Monte de Aguirre	Bajo	Activa

	MORADILLAS (LAS)	Naciente	375.924	3.153.266	385	Bco. Tahodio	Desconocido	Inactiva
	MOSCAS(LAS)	Naciente	375.534	3.156.899	870	Monte de Aguirre	Bajo	Inactiva
	PAZ (LA)	Socavón	380.013	3.155.334	215	Valle Brosque	Desconocido	Inactiva
	PEDREGAL ALTO	Naciente	375.569	3.156.637	685	Monte de Aguirre	Bajo	Activa
	PEDREGAL BAJO	Naciente	375.513	3.156.596	660	Monte de Aguirre	Bajo	Inactiva
	PINOS (LOS)	Convencional	376.307	3.155.982	600	Valle Tahodio	Desconocido	Inactiva
	PORVENIR DE TAHODIO	Convencional	375.114	3.154.422	369	Valle Tahodio	Desconocido	Inactiva
	QUEBRADAS (LAS)	Naciente	375.688	3.156.935	885	Monte de Aguirre	Bajo	Inactiva
	RIO (EL) (1)	Naciente	376.158	3.156.720	775	Monte de Aguirre	Bajo	Activa
	RISCO NEGRO 2	Naciente	375.083	3.155.202	375	Bco. Tahodio	Desconocido	Inactiva
	SALTO DEL RIO (1)	Socavón	375.973	3.156.385	600	Valle Tahodio	Desconocido	Inactiva
	TAHODIO	Socavón	376.519	3.153.347	150	Bco. Tahodio	Bajo	Inactiva
	TORRENTE (EL)	Convencional	380.380	3.158.789	375	Las Vueltas deTaganana	Bajo	Activa
	TRUJILLO	Naciente	375.444	3.156.867	850	Monte de Aguirre	Bajo	Activa
	VIÑATIGO	Naciente	374.989	3.156.427	769	Monte de Aguirre	Desconocido	Inactiva
	VIÑATIGO 2 O PALOMAS (LAS)	Naciente	375.053	3.156.427	725	Monte de Aguirre	Bajo	Inactiva

Pozo

	Nombre de obra	Subtipo	X	Y	Altitud (m)	Paraje	Peligrosidad estimada	Estado
	ANTEQUERA	Convencional	389.153	3.157.158	20	Playa de Antequera	Medio	Inactiva
	BALAYO (EL)	Convencional	385.880	3.155.331	30	Finca el Balayo	Bajo	Activa
	BANDA DE LA CASA I	Sondeo	383.294	3.155.539	100	Bco. de San Andrés	Bajo	Inactiva
	BANDA DE LA CASA II	Sondeo	383.370	3.155.960	110	Bco. de San Andrés	Desconocido	Inactiva
	BCO. DEL HIERRO	Convencional	376.176	3.148.421	65	Refinería CEPESA	Bajo	Inactiva
	CADENAS DEL CERCADO	Convencional	379.845	3.153.376	44	Mª Jiménez	Bajo	Inactiva
	CAPILLA (LA)	Convencional	381.974	3.153.222	25	San Andrés	Bajo	Inactiva
	CARMELA (LA)	Convencional	383.414	3.153.920	7	San Andrés	Bajo	Inactiva
	CASCAJO	Convencional	383.536	3.154.059	10	San Andrés	Bajo	Inactiva
	CATALANES (LOS)	Sondeo	377.792	3.156.201	450	Catalanes	Bajo	Inactiva
	CATORCE DE DICIEMBRE O ALGARROBO O ALGAR	Convencional	378.628	3.153.196	116	Valle Seco	Bajo	Inactiva
	CERCADO (EL)	Convencional	383.061	3.154.072	18	Bco del Cercado de San Andrés	Bajo	Inactiva
	COLMENILLAS (LAS)	Convencional	383.431	3.155.021	58	Bco. San Andrés	Bajo	Inactiva
	CRUZ (LA)	Convencional	386.875	3.156.326	25	Iguate de San Andrés	Bajo	Inactiva
	FELIPES (LOS)	Convencional	383.311	3.156.876	185	Bco. de san Andrés	Desconocido	Inactiva
	HACIENDA O CARMELA (LA)	Convencional	382.853	3.154.520	35	Bco del Cercado de San Andrés	Bajo	Activa
	LARA	Convencional	377.128	3.152.796	100	Bco. Tahodio	Bajo	Activa
	MARIA JIMENEZ II O DENIZ	Convencional	380.009	3.152.682	16	Mª Jiménez	Bajo	Inactiva
	MARIA JIMENEZ O LUIS DIAZ	Convencional	379.959	3.152.567	12	Mª Jiménez	Bajo	Inactiva
	NELSON SAMLER I	Convencional	380.004	3.152.402	7	Mª Jiménez	Bajo	Inactiva
	NELSON SAMLER II	Convencional	380.019	3.152.302	6	Mª Jiménez	Bajo	Inactiva
	PASITO(EL)	Convencional	383.419	3.154.692	30	San Andrés	Bajo	Inactiva
	PORTADA (LA)	Convencional	379.580	3.154.403	105	Valle Brosque	Bajo	Activa
	ROQUE DE LOS PLACERES	Convencional	382.729	3.159.892	208	Almáciga	Clausurada	Inactiva
	ROQUE O EL TEJAL (EL)	Convencional	381.054	3.159.729	150	Taganana	Bajo	Inactiva
	SANTOS	Sondeo	375.564	3.150.490	110	Bco. de Santos	Bajo	Inactiva
	TAHODIO	Convencional	377.418	3.152.348	66	Bco. de Tahodio	Bajo	Inactiva








	VALLE O PLACERES (EL)	Convencional	375.781	3.154.077	232	Bco. Tahodio	Bajo	Activa
	VENTOSO	Convencional	378.294	3.150.962	11	Residencial Anaga	Bajo	Inactiva
	VIRGEN DEL VALLE	Convencional	378.661	3.152.500	56	Valle Seco	Medio	Inactiva

Municipio: **SANTA URSULA**

Galería































Nombre de obra	Subtipo	X	Y	Altitud (m)	Paraje	Peligrosidad estimada	Estado
 ACEVIÑO (2)	Naciente	356.385	3.141.953	1.225	Lomo Los Corrales	Medio	Inactiva
 ANCON (EL) O CUEVA DEL AGUA	Pozo	352.784	3.145.155	10	Playa El Ancón	Bajo	Inactiva
 BARRANCO HONDO (2)	Socavón	354.975	3.145.469	250	Barranco Hondo	Desconocido	Inactiva
 BARRANCO SECO O RIO DE SANTA URSULA	Convencional	355.664	3.142.737	945	Barranco Seco	Desconocido	Inactiva
 BENZA	Convencional	356.790	3.142.907	920	Barranco Benza	Bajo	Activa
 BREZO (EL) (1)	Socavón	353.634	3.142.512	775	Barranco del Pino	Desconocido	Inactiva
 CALDERETA (LA) (2)	Socavón	355.869	3.141.367	1.215	Barranco La Caldereta	Desconocido	Inactiva
 CHORRILLO (EL)	Convencional	356.239	3.144.307	620	Los Sauces	Desconocido	Inactiva
 CONSTANZA (LA)	Convencional	357.092	3.143.096	910	Barranco Constanza	Clausurada	Inactiva
 EL ANCÓN 2	Socavón	352.791	3.145.149	10	El Ancón	Bajo	Inactiva
 EL MORALILLO 2	Pozo	353.901	3.146.683	15	Bco La Cantera	Clausurada	Inactiva
 FARROBILLO (EL)	Socavón	354.689	3.144.817	325	El Farrobbillo	Desconocido	Inactiva
 FUENTENUEVA	Convencional	356.304	3.144.969	440	Bco. María Jiménez	Bajo	Activa
 HOYA (LA)	Socavón	354.736	3.143.078	660	La Hoya	Desconocido	Inactiva
 HOYA DEL PORVENIR	Convencional	354.095	3.144.361	412	La Corujera	Bajo	Activa
 LANCES (LOS)	Convencional	354.930	3.144.197	425	La Corujera	Bajo	Inactiva
 LORO (EL) O UNION SANTA URSULA O CHARCOS (LOS)	Convencional	355.505	3.145.072	335	Toscas de Ana María	Bajo	Activa
 MAJUELA (LA) O MAJUELO (EL)	Socavón	353.293	3.143.896	450	La Corujera	Bajo	Inactiva
 MALAGUEÑA (LA)	Socavón	354.454	3.144.487	390	La Corujera	Desconocido	Inactiva
 MARIA GARCIA	Convencional	356.908	3.144.264	610	Bco. María Jiménez	Bajo	Activa
 MONTAÑA BLANCA (2)	Convencional	356.567	3.142.093	1.203	Lomo Los Corrales	Medio	Inactiva
 MORALILLO (EL)	Naciente	353.907	3.146.473	75	La Quinta	Medio	Inactiva
 ÑAMERA	Socavón	355.959	3.144.817	455	Toscas de Ana María	Desconocido	Inactiva
 PASADA DEL SANTO	Convencional	355.555	3.143.132	825	Pasada del Santo	Bajo	Activa
 PASO BLANCO	Socavón	355.637	3.141.917	1.081	Barranco El Valle	Medio	Inactiva
 RIO DE LA FUENTE (2)	Convencional	355.333	3.144.600	425	El Farrobbillo	Bajo	Activa
 RIO DE LA ZARZA	Socavón	354.306	3.143.697	580	La Zarza	Medio	Inactiva
 RISCO ATRAVESADO 1	Naciente	356.886	3.141.232	1.440	Risco Atravesado	Medio	Activa
 RISCO ATRAVESADO 2	Naciente	356.892	3.141.282	1.445	Risco Atravesado	Medio	Inactiva
 RISCO ATRAVESADO 3	Socavón	356.810	3.141.118	1.450	Risco Atravesado	Medio	Inactiva
 ROQUE (EL)	Convencional	355.722	3.141.392	1.205	ROQUE CHICO	Medio	Inactiva
 ROSA AGUILAR	Convencional	353.774	3.142.267	835	Barranco Rosa Aguilar	Desconocido	Activa
 SALTO DE LA FORTUNA 2 O LOMO DE BLAS	Socavón	355.874	3.142.692	960	Raíces del Agua	Desconocido	Inactiva
 SALTO DE LA FORTUNA I	Convencional	355.429	3.143.492	635	Barranco La Fortuna	Bajo	Activa
 TABONA (LA)	Socavón	356.064	3.139.852	1.595	Barranco El Pino	Bajo	Inactiva
 TOSQUITA 1 (LA)	Naciente	353.266	3.143.739	475	La Corujera	Medio	Inactiva
 TOSQUITA 2 (LA)	Naciente	353.260	3.143.732	470	La Corujera	Bajo	Inactiva

Pozo










Nombre de obra	Subtipo	X	Y	Altitud (m)	Paraje	Peligrosidad estimada	Estado
 CALDERA O RIO DE LA FUENTE (LA)	Convencional	355.303	3.144.734	399	El Farro	Bajo	Inactiva
 CANAL (LA)	Convencional	354.073	3.145.943	200	La Quinta	Bajo	Inactiva
 FUENTE NUEVA	Convencional	356.289	3.144.975	431	Barranco María Jiménez	Bajo	Inactiva
 HONDURA DE SANTA URSULA	Convencional	355.049	3.145.460	255	Barranco María Jiménez	Bajo	Inactiva
 HOYA (LA)	Convencional	354.153	3.144.421	407	La Corujera	Bajo	Activa
 LANCES(LOS)	Convencional	354.919	3.144.234	421	La Corujera	Bajo	Activa
 MAJUELO O TOSQUITA	Convencional	353.182	3.143.896	431	La Corujera	Bajo	Inactiva

Municipio: SANTIAGO DEL TEIDE

Galería




















Nombre de obra	Subtipo	X	Y	Altitud (m)	Paraje	Peligrosidad estimada	Estado
 ACANTILADO DE LOS GIGANTES	Socavón	318.664	3.128.581	22	Bco. Seco	Bajo	Inactiva
 ALTO DE VARGAS	Socavón	321.709	3.133.117	1.164	Hoya de Vargas	Bajo	Inactiva
 ARGUAYO O MOLLERO (EL)	Convencional	323.308	3.128.160	955	Arguayo	Medio	Activa
 ARRASTRADEROS (LOS)	Convencional	323.087	3.132.031	1.015	Valle de Arriba	Medio	Activa
 BILMA	Convencional	323.990	3.129.957	1.065	Las Manchas	Bajo	Inactiva
 CERCA (LA) O CERCADO (EL)	Socavón	321.865	3.128.403	630	Tamaimo	Clausurada	Inactiva
 CERCA DE LA FORTUNA (LA)	Convencional	321.888	3.128.091	625	Tamaimo	Bajo	Inactiva
 CHIGORA	Socavón	321.238	3.125.722	383	Los Chaforiños	Desconocido	Inactiva
 CUEVA DEL AGUA	Naciente	319.688	3.127.213	37	La Jurada	Medio	Activa
 CUMBRES DE SANTIAGO	Convencional	328.438	3.130.503	1.575	RNE del Chinyero	Medio	Inactiva
 ENCARNACION DEL VALLE (LA)	Socavón	323.238	3.129.648	975	Las Manchas	Clausurada	Inactiva
 FUENTE DEL GUALIJAJO	Socavón	323.382	3.128.308	975	Arguayo	Bajo	Inactiva
 FUENTE SALTO DEL GUANCHE	Convencional	321.824	3.130.169	773	El Molledo	Bajo	Activa
 HONDURAS DE LUCHON	Convencional	322.262	3.128.961	725	El Luchon	Bajo	Inactiva
 HORIZONTE (EL)	Socavón	323.780	3.129.639	1.075	Las Manchas	Clausurada	Inactiva
 JUNQUERA (LA)	Convencional	320.383	3.129.183	397	Bco. Seco	Bajo	Activa
 JURADO (EL)	Convencional	319.619	3.127.357	44	La Jurada	Bajo	Activa
 LUCKY	Convencional	321.563	3.126.713	475		Bajo	Activa
 MALEZA (LA)	Socavón	321.380	3.127.340	495	Tamaimo	Bajo	Inactiva
 MENTIRAS (LAS)	Socavón	320.934	3.127.412	433	Tamaimo	Bajo	Inactiva
 MOZAS (LAS) O TAMAIMO	Convencional	321.202	3.127.989	502	Tamaimo	Bajo	Activa
 NATERO (EL)	Convencional	318.982	3.129.949	235	Bco. Natero	Bajo	Activa
 NATERO 2	Socavón	319.873	3.130.366	488	Bco. Natero	Medio	Inactiva
 SAN FERNANDO (3)	Convencional	323.713	3.132.872	1.065	Valle de Arriba	Medio	Activa
 SANTA ANA (2)	Naciente	321.799	3.130.157	775	El Molledo	Medio	Inactiva
 SEÑOR DEL VALLE (EL)	Convencional	323.227	3.132.185	1.010	Valle de Arriba	Medio	Activa
 TEJERA	Socavón	320.064	3.127.527	288	Bco. de La Jurada	Bajo	Inactiva
 VARGAS	Socavón	322.225	3.132.586	980	Valle de Arriba	Alto	Inactiva
 VIÑA (LA)	Socavón	321.898	3.129.640	760	El Retamar	Medio	Inactiva
 VIÑITA (LA)	Socavón	321.141	3.128.492	610	Tamaimo	Bajo	Inactiva

Pozo



Nombre de obra	Subtipo	X	Y	Altitud (m)	Paraje	Peligrosidad estimada	Estado
 BUCARON (EL)	Convencional	320.946	3.126.565	330	Los Llanitos	Bajo	Inactiva
 CALDERA (LA)	Convencional	320.351	3.125.276	165	La Caldera	Bajo	Activa
 CARDONES (LOS)	Convencional	320.199	3.124.767	135	Los Cardones	Bajo	Activa
 FRONTONES (LOS)	Convencional	320.344	3.125.604	204	La Caldera	Bajo	Activa
 JURADO (EL)	Convencional	319.642	3.127.431	63	La Jurada	Desconocido	Inactiva
 LENTEJA (LA)	Convencional	320.697	3.127.535	420	Tamaimo	Bajo	Activa
 LUCHON	Convencional	322.020	3.128.918	670	Tamaimo	Bajo	Inactiva
 PATIO (EL)	Sondeo	322.113	3.131.905	940	Llano Grande	Clausurada	Inactiva
 PINO VERDE O EL CORNICAL	Convencional	320.789	3.126.988	370	Chagüigo	Bajo	Inactiva

Municipio: SAUZAL

Galería






























Nombre de obra	Subtipo	X	Y	Altitud (m)	Paraje	Peligrosidad estimada	Estado
 AGUAS DEL SAUZAL	Convencional	359.441	3.150.518	375	Bco La Majada	Bajo	Activa
 ARQUILLOS (LOS)	Socavón	358.278	3.150.596	10	Rojas	Bajo	Inactiva
 BABOSERAS (LAS)	Socavón	360.789	3.147.232	915	Las Baboseras	Desconocido	Inactiva
 BREÑAS (LAS)	Convencional	358.984	3.149.307	435	Bco La Fuentecilla	Bajo	Activa
 CANAL DE LOS SAUCES O MANZANEROS (LOS)	Convencional	360.694	3.150.227	540	Barranco Las Lajas	Desconocido	Inactiva
 CHIRIJER 2	Naciente	361.921	3.144.762	1.335	Las Lagunetas	Medio	Inactiva
 CORDOBES (EL)	Convencional	359.364	3.149.052	625	La Fuentecilla	Desconocido	Inactiva
 CORDOBES 2 O DE ABAJO	Socavón	358.669	3.148.562	480	Barranco Cabrera	Desconocido	Inactiva
 DIECIOCHO DE MAYO	Convencional	361.404	3.146.571	1.039	Cantagallo	Bajo	Inactiva
 DIECIOCHO DE MAYO 2	Socavón	361.916	3.146.077	1.030	Los Corbachos	Medio	Inactiva
 FUENTE RAVELO	Convencional	361.132	3.148.261	840	Bco Las Mejías	Bajo	Inactiva
 FUENTECILLAS (LAS)	Naciente	361.910	3.144.666	1.350	Las Lagunetas	Medio	Inactiva
 LAVADEROS I	Naciente	359.132	3.151.087	269	Los Lavaderos	Bajo	Activa
 PROSPERIDAD (LA)	Convencional	360.509	3.149.022	705	Bco La Majada	Medio	Inactiva
 RAVELO	Naciente	361.165	3.148.233	848	Bco. Las Mejías	Bajo	Inactiva
 ROJAS (1)	Naciente	357.550	3.149.758	5	Rojas	Medio	Inactiva
 ROJAS (2)	Naciente	357.606	3.149.694	78	Rojas	Medio	Activa
 SALTO DE LOS HINOJOS	Socavón	359.379	3.149.857	375	Urb. La Baranda	Desconocido	Inactiva
 SAN NICOLAS (2)	Convencional	359.041	3.149.749	355	Bco La Negra	Bajo	Activa

Pozo










Nombre de obra	Subtipo	X	Y	Altitud (m)	Paraje	Peligrosidad estimada	Estado
 BREÑAS (LAS)	Convencional	358.934	3.149.389	426	Las Breñas	Bajo	Activa
 SUERTE (LA) O MARTIÑO	Sondeo	360.606	3.151.363	410	Barranco Martiño	Bajo	Activa

Municipio: SILOS (LOS)

Galería

























Nombre de obra	Subtipo	X	Y	Altitud (m)	Paraje	Peligrosidad estimada	Estado
 AGUA 1 (EL)	Naciente	322.200	3.138.058	170	Bco. de Susana	Clausurada	Inactiva
 AGUA 2 (EL)	Naciente	322.196	3.138.100	170	Bco. de Los Cochinos	Desconocido	Inactiva
 CALDERA (LA) O JORDAN	Naciente	323.147	3.136.925	615	Tierra del Trigo	Medio	Inactiva
 CAUDAL (EL) (2)	Convencional	320.495	3.136.028	700	Barranco de Los Pasos	Bajo	Activa
 CODICIADA (LA) O FORTUNA (LA) DE LOS SILOS	Convencional	322.727	3.138.560	224		Bajo	Activa
 CRUZADA 1 (LA)	Naciente	321.511	3.138.719	145	Bco. del Tostado	Desconocido	Inactiva
 CRUZADA 2 (LA)	Naciente	321.554	3.138.733	140	Pina	Desconocido	Inactiva
 CUEVAS NEGRAS	Convencional	322.854	3.135.112	936	Bco. de Cuevas Negras	Desconocido	Activa
 ESCALERA (LA)	Convencional	321.843	3.137.034	325	Bco. de Los Cochinos	Bajo	Activa
 GRAN PREMIO	Convencional	322.969	3.138.848	129	Bco. de Las Cabezas	Bajo	Activa
 HEREDAMIENTO DE DAUTE O PIEDRA DE LOS COCHINOS	Convencional	321.795	3.135.991	535	Bco. de Los Cochinos	Bajo	Activa
 ISLETA (LA) (2)	Convencional	322.353	3.137.706	225	la Isleta	Medio	Activa
 LUZ DE LOS SILOS (LA)	Convencional	323.434	3.138.381	355	Tierra del Trigo	Bajo	Inactiva
 MORADAS ALTAS 1 (LAS)	Naciente	321.294	3.136.382	648	Monte del Agua	Desconocido	Inactiva
 MORADAS ALTAS 2 (LAS)	Naciente	321.404	3.136.322	655	Monte del Agua	Medio	Activa
 MORADAS BAJAS 1 (LAS)	Naciente	321.439	3.136.343	635	Monte del Agua	Bajo	Inactiva
 MORADAS BAJAS 2 (LAS)	Naciente	321.464	3.136.360	625	Monte del Agua	Medio	Inactiva
 NUNCIAS (LAS)	Socavón	322.816	3.136.667	690	Las Juncias	Bajo	Inactiva
 PASOS (LOS) (2)	Socavón	321.259	3.138.082	220	Pina	Desconocido	Inactiva
 PEDREGAL (EL)	Naciente	322.294	3.137.912	178		Bajo	Inactiva
 RAVELO	Socavón	320.332	3.138.528	315	Bco. de San Bernardo	Bajo	Inactiva
 RIO DE ERJOS	Convencional	322.834	3.135.656	804	Bco. de Cuevas Negras	Clausurada	Inactiva
 RISA (LA)	Naciente	322.749	3.134.412	1.023	Erjos	Medio	Inactiva
 SABUGO (EL)	Socavón	321.103	3.134.084	1.034	Monte del Agua	Medio	Inactiva
 SALTO 1 (EL)	Naciente	322.849	3.136.987	635	Bco. El Salto	Desconocido	Activa
 SALTO 2 (EL)	Naciente	322.734	3.137.117	575	Bco. El Salto	Desconocido	Inactiva
 SIBORA	Socavón	322.874	3.140.124	10	Sibora	Bajo	Inactiva
 TALAVERA	Convencional	321.162	3.137.696	292	Pina	Bajo	Activa
 TIERRA DEL TRIGO (LA)	Convencional	323.168	3.137.106	575	Tierra del Trigo	Bajo	Activa

Pozo




Nombre de obra	Subtipo	X	Y	Altitud (m)	Paraje	Peligrosidad estimada	Estado
 ARBEJITA	Convencional	322.798	3.138.886	110	Arbejita	Bajo	Inactiva
 CARMINA	Convencional	321.496	3.139.279	87	El Esparragal	Bajo	Activa
 CRUZADA (LA)	Convencional	321.509	3.138.587	195	Las Pinas	Bajo	Inactiva
 ESPARRAGAL (EL)	Convencional	321.634	3.138.938	115	El Esparragal	Bajo	Inactiva
 ISLETA (LA)	Sondeo	322.241	3.137.959	180	La Isleta	Bajo	Activa
 MONTAÑA DE TACO O LAS CANTERAS	Convencional	320.764	3.139.413	95	Las Canteras	Bajo	Inactiva
 PALENZUELA	Convencional	321.451	3.138.981	115	El Esparragal	Bajo	Inactiva
 PIEDRA RAJADA	Convencional	322.224	3.138.268	144	La Isleta	Bajo	Inactiva
 SIBORA (LA)	Convencional	322.489	3.139.912	25	Sobora	Bajo	Inactiva

Municipio: TACORONTE

Galería






Nombre de obra	Subtipo	X	Y	Altitud (m)	Paraje	Peligrosidad estimada	Estado
 ABIERTAS (LAS)	Convencional	364.193	3.149.577	780	Barranco Las Lajas	Desconocido	Inactiva
 AGUA GARCIA	Convencional	362.152	3.149.636	715	Agua García	Medio	Inactiva
 BARBAIS O ALVARO BAEZ	Socavón	363.569	3.151.812	560	Barranco Barbáis	Desconocido	Inactiva
 BARRANCO DE LA RAIZ 1	Naciente	362.418	3.148.918	800	Madre del Agua	Bajo	Inactiva
 BARRANCO DE LA RAIZ 2	Naciente	362.398	3.148.852	800	Madre del Agua	Bajo	Inactiva
 CANDELARIA	Socavón	363.229	3.151.807	535	Barranco Barbáis	Desconocido	Inactiva
 FUENTE DE LAS ACACIAS	Naciente	362.828	3.150.247	660	Bco de Las Casas Altas	Desconocido	Inactiva
 FUENTE DE TOLEDO	Naciente	362.699	3.148.612	855	Madre del Agua	Clausurada	Inactiva
 FUENTECILLA (LA)	Naciente	361.320	3.155.519	47	Juan Fernández	Medio	Inactiva
 FUENTILLAS (LAS)	Naciente	362.444	3.149.119	780	Madre del Agua	Bajo	Inactiva
 GUANCHES (LOS)	Pozo	360.625	3.153.733	5	Mesas del Mar	Bajo	Activa
 GUAYONJE	Convencional	360.909	3.152.190	340	Guayonge	Bajo	Activa
 HONDURA (LA) O MORRA DE GUAYONGE	Socavón	360.331	3.152.587	12	Mesas del Mar	Bajo	Inactiva
 HUERTA BICHO	Naciente	363.394	3.148.662	900	Madre del Agua	Desconocido	Inactiva
 LA HONDURA 2	Socavón	360.321	3.152.585	12	Mesas del Mar	Bajo	Inactiva
 LAJITAS (LAS) O CHOPADERO (EL)	Naciente	361.939	3.150.608	569	Chupadero	Desconocido	Activa
 MADRE DEL AGUA (3)	Naciente	362.518	3.148.833	795	Madre del Agua	Bajo	Inactiva
 MELCHOR ALVAREZ O CRUZ DEL MONTE	Convencional	364.074	3.150.512	670	Barranco Las Lajas	Medio	Inactiva
 MORENO (EL)	Pozo	360.473	3.153.273	15	Mesas del Mar	Bajo	Inactiva
 PRIX (EL)	Pozo	360.936	3.154.205	5	El Pris	Bajo	Activa
 SALTO DE LA SUERTE	Socavón	362.494	3.149.452	760	Agua García	Clausurada	Inactiva
 SALTO DE LAS HIGUERAS	Convencional	361.669	3.150.402	580	Bco del Agua	Desconocido	Inactiva
 SANTA CATALINA (2)	Socavón	361.819	3.151.012	515	Casco de Tacoronte	Desconocido	Inactiva
 TOLEDO O ESPERANZA DE TACORONTE (LA)	Naciente	362.704	3.148.612	855	Madre del Agua	Bajo	Inactiva








Pozo

Nombre de obra	Subtipo	X	Y	Altitud (m)	Paraje	Peligrosidad estimada	Estado
 CRISTAL	Sondeo	364.481	3.151.583	605	Los Naranjeros	Bajo	Activa
 PEÑON (EL)	Sondeo	365.501	3.151.090	673	Aguagarcía	Bajo	Inactiva
 SAN JERÓNIMO	Sondeo	361.702	3.152.323	416	Bco de San Jerónimo	Bajo	Activa

Municipio: TANQUE (EL)




















Galería

Nombre de obra	Subtipo	X	Y	Altitud (m)	Paraje	Peligrosidad estimada	Estado
 BREZO (EL) (2)	Socavón	326.464	3.138.677	460	La Alhóndiga	Desconocido	Inactiva
 BUEN VIAJE (EL)	Convencional	326.810	3.138.279	580	Camino Llano	Bajo	Activa
 CASA DE LA HOYA	Convencional	326.548	3.138.794	433	La Alhondiga	Bajo	Activa
 CUBO (EL) (1)	Convencional	323.974	3.136.445	810	Los Venancios	Bajo	Activa
 CUERVOS (LOS)	Naciente	323.624	3.135.557	960	La Fuente	Desconocido	Inactiva








 CUEVA DEL GALLO (LA)	Convencional	325.938	3.139.053	305	Los Descansaderos	Bajo	Activa
 FLORA (LA) O GUIRRE (EL)	Naciente	324.157	3.135.200	1.005	Bco El Guirre	Bajo	Inactiva
 HOYA DE LOS BARROS	Convencional	326.498	3.138.595	485	La Alhondiga	Medio	Inactiva
 LAGARITO (EL)	Naciente	326.647	3.138.934	410	El Lagarito	Bajo	Activa
 LAJAS (LAS) (1)	Convencional	324.434	3.137.597	700	Bco Las Lajas	Desconocido	Inactiva
 LOROS (LOS)	Naciente	323.451	3.133.663	1.091	La Encrucillada	Clausurada	Inactiva
 RIEGOS (LOS)	Convencional	325.791	3.133.069	1.260	Arenas Negras	Bajo	Inactiva

Municipio: TEGUESTE

Galería


Nombre de obra	Subtipo	X	Y	Altitud (m)	Paraje	Peligrosidad estimada	Estado
 BANDERA (LA)	Convencional	367.675	3.154.364	397	Bco. El Infierno	Desconocido	Inactiva
 BARRANCO DE LA CUEVA	Naciente	367.373	3.153.113	500	El Portezuelo	Desconocido	Inactiva
 COCO	Convencional	369.029	3.154.947	537	Valle de Coco	Bajo	Inactiva
 CODEZAL	Convencional	366.702	3.153.226	475	El Portezuelo	Medio	Inactiva
 CUBO (EL) (2)	Socavón	371.598	3.156.212	580	Pedro Álvarez	Desconocido	Inactiva
 DORNAJOS O LA GOLETA	Naciente	371.577	3.157.586	725	Bco. La Goleta	Medio	Inactiva
 FINCA OLIVERA	Socavón	367.674	3.153.077	536	El Portezuelo	Desconocido	Inactiva
 FORTUNA (LA)	Socavón	372.199	3.155.117	580	Pedro Álvarez	Desconocido	Inactiva
 LAJAS (LAS) (2)	Socavón	372.303	3.156.630	682	Monte de Pedro Álavez	Desconocido	Inactiva
 MONAGUILLO	Socavón	366.929	3.153.312	450	La Padilla	Desconocido	Inactiva
 NUEVA ESCUDERO	Socavón	371.354	3.155.132	530	Faria	Desconocido	Inactiva
 PADILLA (LA)	Convencional	366.889	3.153.760	387	Padilla Baja	Desconocido	Activa
 PALMITA (LA)	Naciente	369.958	3.156.265	467	Lomo de Los Rivero	Bajo	Inactiva
 PALOMAR (EL)	Convencional	370.768	3.154.716	553	Pedro Álvarez	Desconocido	Inactiva
 PORLIER	Socavón	368.559	3.157.722	225	Barranco de Porlier	Bajo	Inactiva
 PORTEZUELO	Convencional	367.465	3.152.475	600	El Portezuelo	Desconocido	Activa
 QUEBRADA (LA)	Naciente	372.771	3.156.890	810	Pedro Álvarez	Bajo	Activa
 SALTO (EL)	Naciente	371.958	3.156.702	650	Pedro Álvarez	Desconocido	Inactiva
 ZAPATA	Naciente	373.195	3.156.896	855	Pedro Álvarez	Medio	Inactiva

Pozo

Nombre de obra	Subtipo	X	Y	Altitud (m)	Paraje	Peligrosidad estimada	Estado
 AGUA DE DIOS	Convencional	367.934	3.156.423	239	Bco. Aguas de Dios	Bajo	Activa
 CUBO (EL)	Sondeo	371.760	3.156.325	587	Pedro Álvarez	Bajo	Activa
 CUEVAS (LAS)	Sondeo	367.173	3.153.347	451	La Padilla	Desconocido	Inactiva
 LAURELES (LOS)	Sondeo	369.995	3.155.666	443	Los Laureles	Bajo	Activa
 REMEDIOS (LOS)	Sondeo	369.476	3.156.109	396	Bco. Isora	Bajo	Activa
 SAN GONZALO	Convencional	367.058	3.154.654	340	El Socorro	Bajo	Activa
 SOCORRO (EL)	Convencional	366.781	3.155.954	260	Tejina	Bajo	Activa





Municipio: VICTORIA DE ACENTEJO (LA)

Galería

Nombre de obra	Subtipo	X	Y	Altitud (m)	Paraje	Peligrosidad estimada	Estado
 BOADILLA	Convencional	357.104	3.146.116	495	La Resbala	Bajo	Activa


















	CASCADA DE LA VERA	Convencional	356.180	3.145.194	400	Bco. María Jiménez	Clausurada	Inactiva
	CHOFILLO (EL)	Convencional	357.146	3.144.686	622	Los Altos	Bajo	Inactiva
	CUEVAS DE LA VERA	Convencional	356.336	3.144.968	440	Bco. María Jiménez	Clausurada	Inactiva
	CUEVAS DE LA VIEJA O INORA	Convencional	356.969	3.143.722	700	Bco. María Jiménez	Desconocido	Inactiva
	DORNAJOS (2)	Convencional	357.889	3.144.102	770	Los Dornajos	Bajo	Activa
	ISARDA	Naciente	358.844	3.142.102	1.520	El Rincón	Desconocido	Inactiva
	NILO (EL)	Convencional	357.223	3.143.398	800	Lomo Custodio	Bajo	Activa
	PREFERIDA (LA)	Convencional	359.059	3.144.232	1.060	Charco de Juan Gordo	Desconocido	Inactiva
	RISCO ATRAVESADO (4)	Convencional	358.447	3.143.107	1.075	Lomo El Cedro	Clausurada	Inactiva
	SALTO DE LOS FRAILES	Convencional	358.357	3.145.844	715	Bco. Acentejo	Clausurada	Inactiva
	SALTO DE LOS LERES O BARBUSANOS (LOS)	Convencional	356.589	3.144.812	510	Bco. María Jiménez	Desconocido	Inactiva
	SALTO DE LOS SEBES	Convencional	358.714	3.144.742	915	Las Lajas	Desconocido	Inactiva
	SALTO DEL CIRUELO	Convencional	358.265	3.145.137	800	Las Lajas	Clausurada	Inactiva
	SALTO MORISCO O SALTO DE LOS RISQUEJOS	Convencional	358.083	3.144.012	815	Los Dornajos	Clausurada	Inactiva
	SAN ANTONIO O HUESOS (LOS)	Convencional	356.984	3.146.608	440	Bco. Acentejo	Bajo	Activa
	UNION DE MARIA GARCIA	Convencional	356.941	3.144.256	610	Bco. María Jiménez	Desconocido	Inactiva
	VICTORIA DE ACENTEJO (LA) O ACENTEJO	Convencional	357.601	3.146.372	535	Bco. Acentejo	Bajo	Inactiva

Pozo

	Nombre de obra	Subtipo	X	Y	Altitud (m)	Paraje	Peligrosidad estimada	Estado
	CHIBANA	Convencional	356.484	3.146.755	345	Chibana	Bajo	Activa
	COSTA O LA PALMITA (LA)	Convencional	354.715	3.146.383	190	La Palmita	Bajo	Inactiva
	CUATRO CAMINOS	Convencional	357.268	3.146.500	480	Barrio San Antonio	Bajo	Activa
	PEDRERA (LA)	Convencional	355.690	3.146.306	315	Santo Domingo	Bajo	Inactiva





Municipio: VILAFLORES

Galería

	Nombre de obra	Subtipo	X	Y	Altitud (m)	Paraje	Peligrosidad estimada	Estado
	CEDRO (EL) (2)	Convencional	340.463	3.118.585	1.855	Bco. de Las Mesas	Bajo	Inactiva
	CENTAURO (EL)	Convencional	340.862	3.117.718	1.687	Bco. de Las Mesas	Bajo	Activa
	CORUJA ALTA (LA)	Naciente	337.480	3.116.189	1.443	Risco las Corujas	Bajo	Inactiva
	CORUJA BAJA (LA)	Naciente	337.479	3.116.193	1.443	Risco Las Corujas	Bajo	Inactiva
	CRUZ DE LA NIÑA (LA)	Convencional	337.161	3.117.218	1.700	Bco. de La Vica	Medio	Activa
	CUERVO (BOCA ESTE)	Naciente	336.489	3.116.870	1.600	Bco. del Cuervo	Medio	Activa
	CUERVO (BOCA OESTE)	Naciente	336.484	3.116.865	1.600	Bco. del Cuervo	Medio	Activa
	EL PINO 1	Convencional	340.851	3.117.722	1.690	Bco. de Las Mesas	Medio	Inactiva
	EL RAMONAL 2	Naciente	339.795	3.116.399	1.425	Bco. del Ramonal	Medio	Inactiva
	EL RAMONAL 3	Socavón	339.800	3.116.402	1.425	Bco. del Ramonal	Medio	Inactiva
	EL ROSARIO 4	Naciente	340.207	3.119.297	2.025	Valle de Fuente Agría	Bajo	Inactiva
	FUENTE FRIA	Convencional	337.335	3.119.288	2.030	Bco. del Dornajito	Medio	Activa
	FUENTE VEGA	Naciente	339.584	3.113.938	1.225	Bco. del Pilón	Medio	Inactiva
	GOTERAS (LAS)	Convencional	340.543	3.116.174	1.450	Bco. de Las Mesas	Bajo	Activa
	HOYA FRIA O SALTADERITOS	Socavón	337.417	3.120.070	2.230	Fuente Fria	Medio	Inactiva
	JEEP (EL)	Convencional	336.123	3.116.721	1.551	Hoya Oscura	Medio	Inactiva
	JUSTO (EL)	Naciente	340.415	3.118.784	1.920		Medio	Inactiva

	MAGDALENA (LA)	Naciente	338.325	3.116.748	1.612	Bco. de La Magdalena	Medio	Inactiva
	MILAGRO (EL) (2)	Convencional	335.617	3.114.869	1.210	Bco. de Las Goteras	Medio	Activa
	PEGUEROS	Naciente	338.158	3.119.649	2.236	Bco. Agua de Pegueros	Bajo	Activa
	PERAL (EL) (2)	Convencional	339.185	3.117.061	1.535	Bco. El Peral	Bajo	Activa
	PINALITO (EL)	Convencional	339.548	3.118.659	1.880	Bco. del Pinalito	Medio	Activa
	RAMONAL (EL)	Convencional	339.802	3.116.400	1.425	Bco. del Ramonal	Bajo	Inactiva
	RISCO DE LA MESA	Naciente	340.032	3.119.617	2.225	Risco de la Mesa	Bajo	Inactiva
	ROSARIO (EL) (3)	Naciente	340.248	3.119.216	1.995	Valle de Fuente Agria	Medio	Activa
	SALTO DE ARAÑAGA	Convencional	335.695	3.116.834	1.510	Bco. de Chimoche	Medio	Activa
	SALTO DE LA CANDELARIA O FTE ALTA DE LA CANDELARIA	Convencional	339.282	3.116.416	1.435	Bco. de Vera	Bajo	Activa
	SAUCE (EL) (3)	Convencional	334.705	3.113.917	1.050	Ifonche	Medio	Activa
	SUBSUELO (EL)	Socavón	339.117	3.117.176	1.575	Bco. El Peral	Desconocido	Inactiva
	UCANCA 2	Naciente	341.086	3.121.150	2.244	Valle de Ucanca	Medio	Inactiva
	UCANCA 3 O VALLE DE UCANCA (BOCA NORTE)	Socavón	341.042	3.121.034	2.222	Valle de Ucanca	Medio	Inactiva
	UCANCA 3 O VALLE DE UCANCA (BOCA SUR)	Naciente	341.037	3.121.026	2.221	Valle de Ucanca	Medio	Activa
	UNION (LA) O CUERVO (EL)	Naciente	336.739	3.116.995	1.570	Bco. El Cuervo	Medio	Activa
	VICA (LA) (2) O LA VICA ALTA	Convencional	337.201	3.116.812	1.592	Bco. de La Vica	Medio	Inactiva
	VICA 2 (LA)	Naciente	336.866	3.116.163	1.460	Bco. La Bica	Medio	Inactiva
	VICA BAJA (LAS) O FUENTES DE VILAFLORES (LAS)	Naciente	336.746	3.116.097	1.450	Bco. La Bica	Medio	Inactiva

Pozo

	Nombre de obra	Subtipo	X	Y	Altitud (m)	Paraje	Peligrosidad estimada	Estado
	ANGOLA O CORUJA	Sondeo	337.244	3.115.790	1.431	Mña de Angola	Bajo	Inactiva
	BCO. DEL CHORRILLO	Sondeo	339.363	3.116.214	1.410	Bco. de Vera	Bajo	Inactiva
	ERA VERDE	Sondeo	339.533	3.114.135	1.261		Bajo	Inactiva
	TREVEJO	Convencional	336.755	3.114.153	1.265	Trevejos	Bajo	Inactiva