



























































## Municipio: ADEJE

### Galería

| Nombre de obra   | Subtipo      | X       | Y         | Altitud (m) | Paraje                | Riesgo estimado | Estado     |
|--|--------------|---------|-----------|-------------|-----------------------|-----------------|------------|
|  1215701 AGUAS DE HERQUES           | Convencional | 327.229 | 3.116.970 | 471         | Bco. de Herques       | Medio           | Inactiva   |
|  1216703 AGUAS DE TAUCHO            | Convencional | 327.694 | 3.114.694 | 387         | Los Menores           | Bajo            | Activa     |
|  1215910 ARAÑAGA 1                  | Naciente     | 335.933 | 3.117.375 | 1.625       | Bco. de Arañaga       | Medio           | Activa     |
|  1215911 ARAÑAGA 2                  | Naciente     | 335.941 | 3.117.378 | 1.625       | Bco. de Arañaga       | Medio           | Activa     |
|  1215912 ARAÑAGA 3                  | Naciente     | 335.938 | 3.117.366 | 1.625       | Bco. de Arañaga       | Medio           | Activa     |
|  1215914 ARAÑAGA 5                  | Socavón      | 335.937 | 3.117.368 | 1.613       | Bco. de Arañaga       | Medio           | Inactiva   |
|  1214709 CANAL (LA) (1)             | Convencional | 333.199 | 3.120.231 | 1.660       | Bco. de Chindia       | Bajo            | Activa     |
|  1216908 CUEVA DE LOS GASES (LA)    | Socavón      | 334.751 | 3.115.249 | 1.165       | Ifonche               |                 | Clausurada |
|  1214802 DORNAJITO (EL)             | Naciente     | 336.434 | 3.119.992 | 2.150       | Altos de Vilaflor     | Bajo            | Inactiva   |
|  1215909 ENCARNACION Y SANTA URSULA | Convencional | 335.778 | 3.118.515 | 1.900       | Barranco Las Lajas    | Bajo            | Activa     |
|  1517801 FAÑABE                     | Naciente     | 333.503 | 3.111.336 | 629         | Bco. de Fañabé        | Medio           | Inactiva   |
|  1216702 FUENTE DEL INGENIO        | Convencional | 328.173 | 3.115.708 | 635         | La Concepción         | Bajo            | Activa     |
|  1216909 IFONCHE                  | Convencional | 334.590 | 3.115.082 | 1.138       | Ifonche               | Bajo            | Activa     |
|  1216916 IFONCHE 1                | Naciente     | 334.630 | 3.115.111 | 1.140       | Barranco del Agua     |                 | Clausurada |
|  1216915 IFONCHE 2                | Socavón      | 334.749 | 3.115.352 | 1.180       | Ifonche               |                 | Clausurada |
|  1216917 IFONCHE 3                | Socavón      | 334.784 | 3.115.552 | 1.210       | Ifonche- Bco del Agua | Bajo            | Inactiva   |
|  1215802 IÑOÑE                    | Convencional | 332.355 | 3.118.153 | 1.380       | Finca C.B. Los Olivos | Bajo            | Activa     |
|  1215906 LAGOS (LOS)              | Convencional | 334.864 | 3.117.446 | 1.580       | Barranco Las Lajas    | Bajo            | Activa     |
|  1215905 LAJA DE LA PERRA (LA)    | Socavón      | 334.815 | 3.118.126 | 1.708       | Las Lajas             | Medio           | Inactiva   |
|  1216803 LOMO DEL QUICIO          | Convencional | 331.787 | 3.116.637 | 1.135       | Taucho                | Bajo            | Activa     |
|  1517802 MACAYONCE                | Naciente     | 331.679 | 3.113.822 | 725         | Chavor                | Desconocido     | Inactiva   |
|  1216801 MADRES DE PAULO (LAS)    | Naciente     | 332.325 | 3.115.967 | 1.175       | Taucho                | Bajo            | Activa     |
|  1215908 PADILLA                  | Socavón      | 334.405 | 3.117.070 | 1.465       | Bco. del Dornajito    | Medio           | Inactiva   |
|  1215907 ROSARIO (EL) (1)         | Convencional | 334.325 | 3.117.058 | 1.425       | Bco. El Dornajito     | Bajo            | Activa     |
|  1216804 SANTA MARGARITA          | Convencional | 330.837 | 3.115.314 | 940         | La Quinta             | Medio           | Activa     |
|  1215806 SAUCITO (EL) (1)         | Naciente     | 333.731 | 3.119.037 | 1.650       | Bco. de Chindia       | Bajo            | Inactiva   |
|  1215804 TEJERA BAJA 1 O JOE      | Naciente     | 331.742 | 3.117.387 | 1.185       | Finca C.B. Los Olivos | Bajo            | Activa     |
|  1215801 TEJEREA                  | Naciente     | 331.898 | 3.117.553 | 1.245       | Finca C.B. Los Olivos | Bajo            | Activa     |
|  1215803 TEJEREA ALTA             | Naciente     | 331.901 | 3.117.554 | 1.245       | Finca C.B. Los Olivos | Bajo            | Activa     |
|  1215805 TEJEREA BAJA 2           | Naciente     | 331.734 | 3.117.389 | 1.195       | Finca C.B. Los Olivos | Bajo            | Inactiva   |
|  1216802 TORRES (LAS)             | Convencional | 330.225 | 3.113.764 | 530         | Bco. Las Torres       |                 | Clausurada |
|  1216701 VERA DE LA LAJITA        | Convencional | 330.024 | 3.116.017 | 835         | Bco. de Ye            | Bajo            | Activa     |













### Pozo

| Nombre de obra   | Subtipo      | X       | Y         | Altitud (m) | Paraje     | Riesgo estimado | Estado   |
|--|--------------|---------|-----------|-------------|------------|-----------------|----------|
|  1216706 AGUA BRAVA | Convencional | 329.565 | 3.116.074 | 905         | Agua Brava | Desconocido     | Inactiva |

|   |                                       |              |         |           |       |                                |             |            |
|---|---------------------------------------|--------------|---------|-----------|-------|--------------------------------|-------------|------------|
|     | 1216707 AJABO O LOS MENORES           | Convencional | 327.529 | 3.114.299 | 340   | Los Menores                    | Bajo        | Activa     |
|    | 1517702 ARMEÑIME                      | Convencional | 327.476 | 3.112.490 | 155   | Armeñime                       | Bajo        | Inactiva   |
|    | 1517807 BARRANCO SECO II              | Convencional | 330.858 | 3.111.724 | 214   | Bco. del Infierno              | Bajo        | Activa     |
|    | 1517705 BCO. DE LAS TORRES            | Sondeo       | 329.837 | 3.113.430 | 400   | Bco. Las Torres                | Desconocido | Inactiva   |
|    | 1116604 CABRERA 1                     | Convencional | 325.092 | 3.115.164 | 155   | Bco. de Las Moradas            |             | Clausurada |
|    | 1519505 CALDERA (LA) O MONTAÑETA (LA) | Convencional | 331.850 | 3.107.727 | 125   | Caldera del Rey                | Bajo        | Inactiva   |
|    | 1518601 CALETA (LA)                   | Convencional | 328.391 | 3.110.435 | 77    | La Caleta de Adeje             | Bajo        | Inactiva   |
|    | 1517703 CANCELAS (LAS)                | Convencional | 326.244 | 3.113.067 | 100   | Bco. de Ajabo                  | Desconocido | Inactiva   |
|    | 1216913 CERNICALO (EL)                | Conv/Sondeo  | 334.279 | 3.113.807 | 1.025 | Ifonche                        | Bajo        | Activa     |
|    | 1216710 CONCEPCION (LA)               | Sondeo       | 328.202 | 3.116.028 | 635   | La Concepción                  |             | Clausurada |
|    | 1519507 EL REY                        | Convencional | 332.436 | 3.107.602 | 170   | Caldera del Rey                | Bajo        | Inactiva   |
|    | 1216708 GRIETA (LA)                   | Convencional | 326.220 | 3.114.376 | 214   | Iboyco                         | Bajo        | Inactiva   |
|    | 1216809 GRILLO (EL)                   | Convencional | 331.011 | 3.115.901 | 1.039 | Taucho                         | Bajo        | Inactiva   |
|    | 1216704 HERQUES DE TIJOCO             | Convencional | 326.461 | 3.116.707 | 360   | Bco. de Herques                | Bajo        | Inactiva   |
|    | 1517704 HOYO O SAN JUAN (EL)          | Sondeo       | 328.574 | 3.113.572 | 395   |                                | Bajo        | Activa     |
|    | 1518701 LOMO CORTO O FAÑABE           | Sondeo       | 331.669 | 3.109.051 | 255   | Torviscas                      | Bajo        | Inactiva   |
|    | 1116601 MARTIN                        | Convencional | 325.293 | 3.114.126 | 110   | Hoya Grande                    | Bajo        | Inactiva   |
|    | 1116603 MORERA 2 (LA)                 | Convencional | 325.535 | 3.114.727 | 175   | Hoya Grande                    | Bajo        | Inactiva   |
|    | 1517701 OLIVOS (LOS)                  | Convencional | 329.612 | 3.112.455 | 250   |                                | Bajo        | Inactiva   |
|    | 1116606 ORDUÑA 2 O PASOS LARGOS       | Convencional | 325.101 | 3.116.487 | 190   | Bco. de Herques                | Bajo        | Inactiva   |
|   | 1216709 PALMITA(LA)                   | Sondeo       | 326.982 | 3.115.492 | 435   | Morro Afonso de Tijoco         |             | Clausurada |
|  | 1216705 PEDREGAL O LAS CHARCAS (EL)   | Convencional | 326.055 | 3.115.758 | 293   | Barrio de Risaca               | Bajo        | Activa     |
|  | 1116605 RICASA U ORDUÑA               | Convencional | 324.088 | 3.116.259 | 95    | Pasos Largos (Bco. de Herques) | Medio       | Inactiva   |
|  | 1518602 SAN GINES O FAÑABE            | Convencional | 329.906 | 3.109.273 | 80    | La Caleta                      | Bajo        | Inactiva   |
|  | 1517809 SAN SEBASTIAN                 | Sondeo       | 330.558 | 3.112.318 | 330   | Casco de Adeje                 | Bajo        | Activa     |









Municipio: **ARAFO**



## Galería

| Nombre de obra  | Subtipo                             | X            | Y       | Altitud (m) | Paraje | Riesgo estimado             | Estado      |          |
|---|-------------------------------------|--------------|---------|-------------|--------|-----------------------------|-------------|----------|
|  | 1008921 ADERNO (EL) (1)             | Convencional | 359.206 | 3.137.379   | 880    | Bco. de Piedra Cumplida     | Bajo        | Activa   |
|  | 0607415 AGUILUCHOS (LOS) O CONCHITA | Socavón      | 359.224 | 3.139.342   | 1.262  | Saltadero de Los Aguiluchos | Bajo        | Inactiva |
|  | 0607405 AJAFOÑA                     | Socavón      | 360.339 | 3.137.963   | 800    | Bco. de Ajafoña             | Medio       | Inactiva |
|  | 0908803 AÑAVINGO                    | Convencional | 357.954 | 3.136.703   | 925    | Bco. de Añavingo            | Medio       | Activa   |
|  | 1008911 BARRANCO DE AMANCE          | Convencional | 358.453 | 3.136.790   | 921    | Bco. de Amance              | Bajo        | Activa   |
|  | 1008901 BELLEZA (LA)                | Convencional | 360.269 | 3.136.277   | 550    | Risco La Fuente             | Desconocido | Inactiva |
|  | 1008902A BINCHELCHE                 | Convencional | 360.223 | 3.135.004   | 532    |                             | Bajo        | Inactiva |
|  | 1008902 BINCHELCHE                  | Convencional | 360.210 | 3.135.018   | 535    |                             | Bajo        | Activa   |
|  | 0908810 CANARIOS (LOS)              | Naciente     | 357.834 | 3.136.802   | 979    | Bco. de Añavingo            | Bajo        | Activa   |
|  | 1008908 CAUDAL (EL) (1)             | Convencional | 358.246 | 3.137.441   | 1.075  | Los Eres                    | Bajo        | Activa   |
|  | 0908802 CAZME O AGUAS DEL VALLE     | Convencional | 355.705 | 3.135.771   | 1.642  | Caldera de Pedro Gil        | Medio       | Activa   |
|  | 0607411 CHARQUILLO (EL)             | Convencional | 359.079 | 3.138.727   | 1.200  |                             | Bajo        | Inactiva |

|   |              |         |           |       |                         |             |          |
|---|--------------|---------|-----------|-------|-------------------------|-------------|----------|
|  0607408 CHIVICHEZO O CHABUQUERA (LA)       | Socavón      | 360.316 | 3.138.847 | 950   | Los Loros               | Medio       | Inactiva |
|  1008917 CORRAL DEL GUANCHE                | Convencional | 359.642 | 3.137.079 | 735   | Bco. Chucarco           | Bajo        | Activa   |
|  0908805 CUENCA DEL VALLE (LA)             | Socavón      | 357.134 | 3.135.994 | 1.400 | Caldera de Pedro Gil    | Desconocido | Inactiva |
|  1008912 CUEVA DE LAS COLMENAS             | Convencional | 361.116 | 3.136.791 | 510   |                         | Bajo        | Activa   |
|  1008910 DRAGO (EL) (1)                    | Convencional | 358.914 | 3.136.599 | 785   | Bco. de Amance          | Bajo        | Activa   |
|  1008903 DRAGO DE CARTAS                   | Socavón      | 359.899 | 3.137.204 | 755   | Bco. de Piedra Cumplida | Desconocido | Inactiva |
|  0908804 ESPIGON (EL) (1)                  | Convencional | 357.400 | 3.136.138 | 1.354 | Caldera de Pedro Gil    | Medio       | Inactiva |
|  0607412 FUENTES DEL CHARQUILLO            | Naciente     | 359.844 | 3.138.335 | 925   | Bco del Charquillo      | Desconocido | Inactiva |
|  0908807 HUECOS (LOS)                      | Convencional | 357.690 | 3.137.594 | 1.324 | Eres                    | Bajo        | Inactiva |
|  0607414 ILUSION (LA)                      | Convencional | 359.312 | 3.138.508 | 1.072 | Los Loros               | Desconocido | Inactiva |
|  0607401 LAJA (LA)                         | Convencional | 358.407 | 3.138.085 | 1.130 | Los Frailes             | Bajo        | Activa   |
|  1008920 LOMO CAMBADO                      | Convencional | 359.148 | 3.136.337 | 720   | Bco. de Añavingo        | Bajo        | Activa   |
|  0908806 LOMO DEL AGUA                     | Socavón      | 355.254 | 3.136.092 | 1.785 | La Crucita              | Medio       | Inactiva |
|  1008926 LOS PILONES DE LA GRANJA 2        | Naciente     | 358.728 | 3.137.364 | 975   | Los Frailes             | Bajo        | Inactiva |
|  0908808 MADERA (LA)                       | Naciente     | 357.822 | 3.136.756 | 967   | Bco. de Añavingo        | Medio       | Activa   |
|  0908809 MADRE DE ABAJO (LA)               | Naciente     | 357.746 | 3.136.802 | 1.016 | Bco. de Añavingo        | Desconocido | Activa   |
|  0908812 MADRE DE ARRIBA (LA)              | Naciente     | 357.587 | 3.136.829 | 1.114 | Bco. de Añavingo        | Desconocido | Inactiva |
|  1008914 NUEVO CAUDAL (EL)                | Convencional | 360.271 | 3.136.498 | 540   | Bco. de Cazme           | Bajo        | Activa   |
|  1008907 PASO (EL)                       | Convencional | 359.549 | 3.136.173 | 630   | Bco. de Piedra Cumplida | Bajo        | Activa   |
|  1008905 PIEDRA CUMPLIDA                 | Convencional | 358.920 | 3.137.729 | 990   | Altos de Los Frailes    | Bajo        | Activa   |
|  1008913 PILONES DE LA GRANJA (LOS)      | Convencional | 358.728 | 3.137.361 | 970   | Los Frailes             | Bajo        | Activa   |
|  1008906 RIO (EL) O VIÑA NUEVA           | Convencional | 359.911 | 3.135.976 | 575   | Bco. La Piedra Gorda    | Bajo        | Activa   |
|  1008915 RISCO AZUL                      | Convencional | 358.151 | 3.135.857 | 990   | Bco. Risco Azul         | Bajo        | Activa   |
|  1008918 SALETA (LA)                     | Convencional | 358.390 | 3.135.927 | 925   | Bco. Risco Azul         | Bajo        | Activa   |
|  0607410 SAN PEDRO                       | Convencional | 358.322 | 3.138.453 | 1.231 | Lajas de San Pedro      | Bajo        | Activa   |
|  1008904 TINERFE                         | Socavón      | 359.509 | 3.137.313 | 800   | Los Frailes             | Desconocido | Inactiva |
|  0908811 TROJA (LA)                      | Naciente     | 357.622 | 3.136.766 | 1.246 | Bco. de Añavingo        | Desconocido | Inactiva |
|  1008916 VIÑAS VIEJAS O RIO ANTIGUO (EL) | Naciente     | 360.276 | 3.136.077 | 525   | Bco. de Pedro García    | Medio       | Activa   |
|  1008909 ZARZALES (LOS) (1)              | Convencional | 358.856 | 3.135.982 | 780   | Bco. Risco Azul         | Bajo        | Activa   |




## Pozo






| Nombre de obra   | Subtipo      | X       | Y         | Altitud (m) | Paraje                            | Riesgo estimado | Estado     |
|--|--------------|---------|-----------|-------------|-----------------------------------|-----------------|------------|
|  1009003 AGUSTIN                        | Convencional | 363.240 | 3.135.349 | 205         | La Hidalga                        | Bajo            | Activa     |
|  1010404 CARRETON                       | Convencional | 364.344 | 3.134.446 | 115         |                                   | Bajo            | Inactiva   |
|  1008923 CERRILLAR (EL)                 | Convencional | 361.839 | 3.136.973 | 469         | Lajas del Sitio                   | Bajo            | Activa     |
|  1009007 CHIGUENGUE                     | Convencional | 362.216 | 3.135.811 | 300         | Bco. de La Madre                  | Bajo            | Activa     |
|  1008922 ENTONADO O SEÑOR DEL PINO (EL) | Convencional | 361.172 | 3.135.969 | 400         | Bco. de Amance                    | Bajo            | Activa     |
|  1010408 HEREDEROS DE ANTONIO GOMEZ     | Convencional | 365.589 | 3.134.542 | 40          | Polígono Industrial               | Bajo            | Inactiva   |
|  1010407 ICOCIA                         | Convencional | 363.649 | 3.134.726 | 155         | Hoya del Volcán                   |                 | Clausurada |
|  1009005 TIERRA DE LAS ARENAS           | Convencional | 364.126 | 3.135.318 | 135         | Bco. de Risco Tierra (La Hidalga) | Bajo            | Inactiva   |

|  |              |         |           |     |                     |      |          |
|--|--------------|---------|-----------|-----|---------------------|------|----------|
|  1009001 VALERAS O LA MOLINETA (LAS) | Convencional | 365.472 | 3.134.993 | 50  | Polígono Industrial | Bajo | Inactiva |
|  1008924 VOLCAN (EL)                | Sondeo       | 360.190 | 3.135.042 | 532 | El Volcan           | Bajo | Activa   |


























## Municipio: **ARICO**

### Galería

| Nombre de obra  | Subtipo      | X       | Y         | Altitud (m) | Paraje                        | Riesgo estimado | Estado   |
|---|--------------|---------|-----------|-------------|-------------------------------|-----------------|----------|
|  1316302 ABEJONES (LOS)                                | Convencional | 350.606 | 3.117.350 | 621         |                               | Bajo            | Activa   |
|  1315308 ABOTE   | Socavón      | 357.969 | 3.120.190 | 182         | Icor                          | Bajo            | Inactiva |
|  1315304 AGUAS DEL BREZO                               | Convencional | 355.043 | 3.121.360 | 675         | Lomo Madre del Agua           | Bajo            | Activa   |
|  1315105 ANCON DE JUAN MARRERO                         | Convencional | 347.331 | 3.121.549 | 1.600       |                               | Bajo            | Activa   |
|  1314001 ANGELES (LOS)                                 | Convencional | 353.251 | 3.125.830 | 1.400       | La Rosa Vieja                 | Bajo            | Activa   |
|  1315305 AZAFOÑA O BARRANCO DEL ARCO 1                 | Naciente     | 355.085 | 3.121.845 | 675         | Bco. del Arco                 | Bajo            | Activa   |
|  1315303 AZAÑADA O SAÑA                                | Socavón      | 356.334 | 3.121.699 | 439         | Bco. de Icor                  | Bajo            | Inactiva |
|  1317301 BARRANCO DE PEDRO BERMEJO                     | Socavón      | 352.934 | 3.115.887 | 381         | Núcleo El Lomo-Paredes Nuevas | Bajo            | Inactiva |
|  1315306 BARRANCO DEL ARCO O ABANDONADA 2              | Naciente     | 355.029 | 3.121.817 | 675         | Bco. del Arco                 | Bajo            | Activa   |
|  1314008 CHAJAÑA                                       | Convencional | 352.457 | 3.124.970 | 1.380       | Altos de Chajaña              | Bajo            | Activa   |
|  1315204 CHAPAS DE LA JERINGA                          | Naciente     | 351.929 | 3.120.222 | 745         | La Sabinita                   | Desconocido     | Inactiva |
|  1314012 CHARCOS DEL OBISPO 1 O LIMONEROS (LOS)        | Naciente     | 353.749 | 3.123.281 | 960         | Finca Chajaña                 | Bajo            | Inactiva |
|  1314013 CHARCOS DEL OBISPO 2 (EL CARANAL)           | Naciente     | 353.750 | 3.123.276 | 960         | Finca Chajaña                 | Bajo            | Inactiva |
|  1316401 CHIFIRA DE ARICO                            | Convencional | 354.211 | 3.119.367 | 455         | El Hediondo                   | Medio           | Activa   |
|  1314101 CHUPADERO (EL)                              | Convencional | 355.938 | 3.123.258 | 655         | Lomo Oliva                    | Bajo            | Activa   |
|  1317203 CONSUELO (EL)                               | Convencional | 347.532 | 3.116.822 | 817         | Bco. El Río                   | Bajo            | Activa   |
|  1315106 CONTADOR (EL)                               | Convencional | 349.410 | 3.120.797 | 1.175       | El Contador                   | Bajo            | Inactiva |
|  1314002 CUEVAS DE CHO LUIS                          | Convencional | 353.488 | 3.124.698 | 1.200       | Altos de Chajaña              | Bajo            | Activa   |
|  1315310 CUEVAS VIEJAS O ULTIMA (LA)                 | Convencional | 355.670 | 3.122.232 | 550         | Finca Chajaña                 | Bajo            | Activa   |
|  1316304 DIECISEIS DE MAYO                           | Convencional | 351.836 | 3.117.753 | 584         | Los Andenes                   | Bajo            | Activa   |
|  1316204 DURAZNO (EL)                                | Convencional | 346.975 | 3.119.532 | 1.305       | El Contador                   | Bajo            | Activa   |
|  1316207 EL DURAZNO 2                                | Naciente     | 346.970 | 3.119.534 | 1.305       | El Contador                   | Medio           | Inactiva |
|  1317204 ESPERANZA DEL RIO                           | Convencional | 348.949 | 3.115.678 | 620         | Bco. del Río                  | Medio           | Activa   |
|  1316306 FUENTE BLANCA                               | Naciente     | 351.544 | 3.116.952 | 555         | Fuente Blanca                 | Desconocido     | Activa   |
|  1315314 FUENTE DEL OBISPO (LA) O FUENTE CARAÑA      | Convencional | 354.324 | 3.122.796 | 800         | Finca Chajaña                 | Bajo            | Inactiva |
|  1314107 FUENTE VIEJA                                | Convencional | 355.507 | 3.124.042 | 825         | La Zarza                      | Bajo            | Activa   |
|  1314014 FUENTES DEL NILO AZUL                       | Convencional | 353.743 | 3.125.825 | 1.300       | La Zarza                      | Bajo            | Activa   |
|  1315205 GAMBUEZO DE TAMADAYA                        | Convencional | 352.500 | 3.120.356 | 800         | Bco. de Las Latas             | Bajo            | Activa   |
|  1317302 GASPAR GARCIA                               | Socavón      | 351.711 | 3.114.659 | 350         | Bco. de Guasiegre             | Desconocido     | Inactiva |
|  1316301 GOTERAS (LAS) O SALTADERO DE LA FUENTE (EL) | Socavón      | 352.474 | 3.118.197 | 550         | Bco. Las Goteras              | Desconocido     | Inactiva |
|  1315103 GUAJARA O GOTAS (LAS)                       | Convencional | 346.920 | 3.120.785 | 1.490       | El Contador                   | Medio           | Inactiva |
|  1316402 HEDIONDO (EL)                               | Socavón      | 354.211 | 3.119.367 | 455         | El Hediondo                   | Medio           | Inactiva |
|  1315301 HOYA DEL BUENO U HOYA BUENA                 | Convencional | 354.535 | 3.121.337 | 700         | Arico El Bueno                | Desconocido     | Inactiva |










|  |              |         |           |       |                       |             |          |
|--|--------------|---------|-----------|-------|-----------------------|-------------|----------|
|  1314115 LA FLORIDA 1                          | Socavón      | 354.517 | 3.123.374 | 830   | Chajaña               | Medio       | Inactiva |
|  1315101 LLAVES (LAS)                         | Convencional | 349.779 | 3.122.819 | 1.425 | El Contador           | Bajo        | Activa   |
|  1315102 MADRE DEL AGUA (2)                   | Convencional | 348.762 | 3.121.810 | 1.375 | El Contador           | Bajo        | Activa   |
|  1314004 MARTIÑO                              | Convencional | 353.834 | 3.124.195 | 1.075 | Altos de Chajaña      | Bajo        | Inactiva |
|  1314007 MARZANA                              | Convencional | 353.943 | 3.124.414 | 1.060 | Altos de Chajaña      | Medio       | Inactiva |
|  1314009 MIRANDA O SIETE FUENTES              | Naciente     | 352.078 | 3.124.321 | 1.250 | Bco. El Sauce         | Desconocido | Inactiva |
|  1314010 MORRO DE LA ARENA                    | Convencional | 352.022 | 3.125.848 | 1.600 | Altos de Chajaña      | Bajo        | Inactiva |
|  1315104 NARANJOS (LOS)                       | Convencional | 348.682 | 3.120.094 | 1.165 | Bco. Los Naranjos     | Bajo        | Activa   |
|  1316202 NUESTRA SENORA DE LA CONCEPCION      | Convencional | 349.718 | 3.119.371 | 900   | El Contador           | Bajo        | Activa   |
|  1315208 NUESTRA SENORA DE LA LUZ             | Convencional | 350.874 | 3.120.882 | 825   | Bco. Las Yedras       | Bajo        | Activa   |
|  1315208A NUESTRA SENORA DE LA LUZ            | Convencional | 351.076 | 3.120.618 | 820   | La Sabinita           | Bajo        | Activa   |
|  1316201 OPORTUNIDAD (LA)                     | Convencional | 349.315 | 3.117.281 | 825   |                       | Bajo        | Activa   |
|  1315004 PASAJIRON                            | Convencional | 344.919 | 3.120.562 | 1.560 | Bco. del Río          | Bajo        | Inactiva |
|  1316205 PILAR (EL)                           | Convencional | 349.267 | 3.118.061 | 815   |                       | Bajo        | Activa   |
|  1316206 PILAR VIEJO (EL)                     | Socavón      | 349.269 | 3.118.064 | 815   |                       | Bajo        | Inactiva |
|  1316308 POLEGRE                              | Socavón      | 353.689 | 3.117.257 | 375   | Zona de Polegre       | Bajo        | Inactiva |
|  1316309 QUINCE DE SEPTIEMBRE (LA PUENTE)     | Convencional | 350.772 | 3.118.898 | 800   | Ortiz                 | Bajo        | Activa   |
|  1315203 RANAS (LAS)                          | Convencional | 350.192 | 3.119.937 | 900   | El Contador           | Bajo        | Activa   |
|  1315202 REBOSADERO (EL)                      | Convencional | 353.309 | 3.121.214 | 820   | Arico El Bueno        | Bajo        | Activa   |
|  1315107 RIO CONTADOR                         | Convencional | 349.623 | 3.120.837 | 1.140 | El Contador           | Bajo        | Activa   |
|  1315207 RISCO ATRAVESADO (3)                | Convencional | 352.623 | 3.122.104 | 1.080 | Arico El Bueno        | Bajo        | Activa   |
|  1316203 RISCO AZUL O FUENTE DE LA ESCALERA | Naciente     | 346.189 | 3.118.602 | 1.136 |                       | Bajo        | Activa   |
|  1314015 RISCO DE LOS PERROS                | Socavón      | 353.306 | 3.123.325 | 975   | Finca Chajaña         | Bajo        | Inactiva |
|  1314109 SALTO DE LA FLORIDA                | Convencional | 354.526 | 3.123.371 | 865   | Finca de Chajaña      | Bajo        | Activa   |
|  1316307 SALTO DE LOS OLIVOS                | Socavón      | 352.071 | 3.119.456 | 625   | La Sabinita           | Desconocido | Inactiva |
|  1314011 SAN FERNANDO (1)                   | Convencional | 353.359 | 3.124.672 | 1.225 | Altos de Chajaña      | Medio       | Activa   |
|  1315302 SAN ISIDRO (1)                     | Convencional | 356.134 | 3.121.845 | 488   | Bco. de Icor          | Bajo        | Activa   |
|  1313901 SAN JOSE                           | Convencional | 348.566 | 3.122.975 | 1.630 | El Contador           | Bajo        | Activa   |
|  0912802 SANTA MARTA                        | Socavón      | 353.504 | 3.126.004 | 1.375 | La Rosa Vieja         | Medio       | Inactiva |
|  1314006 SAUCE VIEJO (EL)                   | Naciente     | 352.289 | 3.124.049 | 1.200 | Bco. El Sauce         | Medio       | Inactiva |
|  1314005 SAUCES (LOS)                       | Convencional | 352.310 | 3.124.010 | 1.179 | Bco. El Sauce         | Bajo        | Activa   |
|  1314110 SAUCITO (EL) (2)                   | Convencional | 354.878 | 3.123.968 | 950   | Lomo la Oliva         | Bajo        | Inactiva |
|  1314003 SORPRESA (LA)                      | Convencional | 351.839 | 3.124.018 | 1.298 | Bco. La Sorpresa      | Bajo        | Activa   |
|  1317401 TAJO (EL)                          | Naciente     | 356.682 | 3.116.132 | 150   | Bco. de Tajo          | Medio       | Activa   |
|  1315201 TAMADAYA                           | Convencional | 351.641 | 3.120.122 | 690   | La Sabinita           | Bajo        | Activa   |
|  1315311 TENTE BURRO                        | Socavón      | 355.434 | 3.122.283 | 570   | Finca Chajaña         | Medio       | Inactiva |
|  1314116 VIEJA SAUCITO                      | Socavón      | 354.887 | 3.123.969 | 950   | Lomo Oliva            | Medio       | Inactiva |
|  1316305 VOLADERAS (LAS)                    | Socavón      | 352.640 | 3.117.547 | 475   | Bco. Las Voladeras    | Desconocido | Inactiva |
|  1315206 YEDRAS (LAS)                       | Convencional | 350.479 | 3.121.357 | 974   | El Contador           | Medio       | Inactiva |
|  1316303 ZARCITA (LA)                       | Socavón      | 353.379 | 3.118.532 | 450   | Casas del Aserradero  | Desconocido | Inactiva |
|  1313903 ZARCITA II (LA)                    | Socavón      | 349.536 | 3.124.199 | 1.704 | Bco. Callado Pegueros | Medio       | Inactiva |

## Pozo

| Nombre de obra  | Subtipo      | X       | Y         | Altitud (m) | Paraje                | Riesgo estimado | Estado     |
|---|--------------|---------|-----------|-------------|-----------------------|-----------------|------------|
|  1317402 ABRIGUITOS (LOS) O CASAS (LAS)  | Sondeo       | 356.629 | 3.115.901 | 185         | ENP Montaña Centinela | Bajo            | Inactiva   |
|  1317305 ALMENDROS (LOS)                 | Conv/Sondeo  | 351.936 | 3.116.731 | 523         | Bco. El Luchón        | Bajo            | Activa     |
|  1315312 AZAÑADA                         | Sondeo       | 356.617 | 3.121.256 | 375         | Bco. de Icor          | Bajo            | Activa     |
|  1416501 BARRANCO DE ICOR O ERAS (LAS)   | Convencional | 359.561 | 3.119.041 | 18          | La Bamba              | Bajo            | Inactiva   |
|  1619201 BARRANCO DEL RIO                | Convencional | 353.375 | 3.110.523 | 80          | El Río                | Medio           | Inactiva   |
|  1618301 BIJAGUA                         | Convencional | 353.858 | 3.113.469 | 179         | Bijagua               | Medio           | Inactiva   |
|  1316404 ERITAS (LAS) O BCO. DE LA CUEVA | Sondeo       | 354.313 | 3.119.114 | 410         | ElHediondo            | Bajo            | Activa     |
|  1618305 FRONTONITOS (LOS) O BOLAS (LAS) | Sondeo       | 351.673 | 3.112.979 | 275         | El Río                | Bajo            | Activa     |
|  1317307 GUASIGRE O GASPAR GARCIA        | Convencional | 352.157 | 3.114.208 | 315         | Lomo del Perú         | Bajo            | Inactiva   |
|  1316406 HOYA DE LAS TOSCAS              | Sondeo       | 357.691 | 3.119.104 | 162         |                       |                 | Clausurada |
|  1317404 LAJA BLANCA                     | Sondeo       | 356.599 | 3.114.412 | 100         | Finca Laja Blanca     | Bajo            | Inactiva   |
|  1315313 LOMO OLIVA                      | Sondeo       | 356.671 | 3.122.343 | 485         | Lomo Oliva            | Bajo            | Activa     |
|  1619301 MARETAS (LAS)                   | Convencional | 354.481 | 3.108.861 | 5           | Las Maretas           | Bajo            | Inactiva   |
|  1618402 MENTIDERO (EL)                  | Sondeo       | 355.024 | 3.112.992 | 166         | El Mentidero          | Bajo            | Inactiva   |
|  1317403 OVEJEROS (LOS)                  | Sondeo       | 354.486 | 3.116.038 | 341         |                       | Bajo            | Inactiva   |
|  1618302 PERU (EL)                       | Sondeo       | 352.273 | 3.111.998 | 170         | El Río                | Bajo            | Activa     |
|  1316405 POLEGRE                       | Sondeo       | 354.106 | 3.117.869 | 384         |                       | Bajo            | Activa     |
|  1618306 PUERTO (EL) O SAN BARTOLOME   | Sondeo       | 350.704 | 3.113.519 | 412         | El Rio                | Bajo            | Activa     |
|  1316403 QUINTA (LA)                   | Sondeo       | 355.423 | 3.117.741 | 307         | Arico el Viejo        | Bajo            | Activa     |
|  1317306 ROCIO (EL)                    | Sondeo       | 351.210 | 3.115.226 | 492         | El Rocio              | Bajo            | Activa     |
|  1415403 SABINA (LA)                   | Convencional | 358.951 | 3.119.989 | 125         | Las Eras Altas        | Bajo            | Inactiva   |
|  1317308 SALTADERO DE LOS ABEJONES     | Sondeo       | 353.182 | 3.114.823 | 288         | Bco Piedra Bermeja    | Bajo            | Activa     |
|  1618401 TAGORO                        | Convencional | 356.120 | 3.113.846 | 115         | Bco. de Las Revueltas | Bajo            | Inactiva   |
|  1618403 TAGORO (2)                    | Sondeo       | 356.106 | 3.113.845 | 115         |                       | Bajo            | Inactiva   |
|  1317309 VENTURA                       | Sondeo       | 350.425 | 3.114.924 | 535         | El Río                | Bajo            | Inactiva   |




























Municipio: **ARONA**

## Galería

| Nombre de obra  | Subtipo      | X       | Y         | Altitud (m) | Paraje              | Riesgo estimado | Estado     |
|---|--------------|---------|-----------|-------------|---------------------|-----------------|------------|
|  1519601 AGUAS DEL RUIDO                 | Socavón      | 334.469 | 3.106.325 | 255         | La Camella          | Medio           | Inactiva   |
|  1518902 AGUAS DEL VALLE                 | Convencional | 338.319 | 3.108.872 | 475         | Valle del Ahijadero | Bajo            | Activa     |
|  1518802 ALTAVISTA                       | Convencional | 335.027 | 3.110.777 | 805         | Altavista           | Bajo            | Activa     |
|  1518903 BANANA (LA) (1)                 | Convencional | 338.540 | 3.109.100 | 540         | Las Fuentes         | Bajo            | Inactiva   |
|  1518805 FUENTE BELLA O FUENTE DEL VALLE | Convencional | 337.819 | 3.109.353 | 502         | Camino El Garrote   | Medio           | Activa     |
|  1518801 RISAS DE ARONA (LAS)            | Convencional | 335.691 | 3.109.994 | 730         | Las Risas           |                 | Clausurada |
|  1518803 SALTO DEL RIO (2)               | Convencional | 337.908 | 3.110.196 | 700         | Saltadero del Río   | Alto            | Inactiva   |
|  1517901 SALTO DEL TOPO                  | Convencional | 334.529 | 3.111.635 | 833         | Bco. del Rey        | Medio           | Activa     |
|  1518804 TOPO Y CHIJA                    | Convencional | 337.001 | 3.110.445 | 681         | Bco. de Chijas      | Bajo            | Activa     |












## Pozo

| Nombre de obra   | Subtipo      | X       | Y         | Altitud (m) | Paraje               | Riesgo estimado | Estado     |
|--|--------------|---------|-----------|-------------|----------------------|-----------------|------------|
|  1520302 ABEJERA (LA)                         | Convencional | 337.201 | 3.104.865 | 230         | Buzanada             | Bajo            | Inactiva   |
|  1519605 AGUAS DE CABO BLANCO                 | Convencional | 335.558 | 3.107.142 | 290         | Cabo Blanco          | Bajo            | Inactiva   |
|  1519502 ALEMANES (LOS)                       | Convencional | 331.634 | 3.106.219 | 110         | Chayofa              |                 | Clausurada |
|  1518809 ARONA I                              | Sondeo       | 334.681 | 3.110.309 | 730         | Núcleo Las Casas     | Bajo            | Activa     |
|  1519608 BAILADERO (EL)                       | Convencional | 337.648 | 3.106.890 | 315         | Buzanada             | Bajo            | Inactiva   |
|  1519607 BERMUDEZ                             | Convencional | 337.254 | 3.107.529 | 332         | Valle de San Lorenzo |                 | Clausurada |
|  1519604 BUEN PASO (EL)                       | Convencional | 335.901 | 3.105.019 | 155         | Bco. de Malpaso      | Bajo            | Inactiva   |
|  1519602 CALLAO DE LOS TOSCALES               | Convencional | 336.760 | 3.107.009 | 295         | Bco de La Laja       | Bajo            | Inactiva   |
|  1519606 CHIJAFES O SAN JOSE                  | Sondeo       | 334.613 | 3.105.667 | 175         | Bco. de Las Toscas   | Bajo            | Inactiva   |
|  1520201 CRISTIANOS O EL PUERTO (LOS)         | Convencional | 331.474 | 3.104.012 | 5           | Los Cristianos       | Bajo            | Inactiva   |
|  1519501 CUADRAS (LAS)                        | Convencional | 331.169 | 3.105.502 | 55          | Los Cristianos       | Bajo            | Inactiva   |
|  1518807 CUENCA (LA)                          | Convencional | 335.020 | 3.108.845 | 540         | Las Abiertas         | Bajo            | Activa     |
|  1520204 DON AQUILINO                         | Convencional | 331.684 | 3.104.442 | 30          | Los Cristianos       | Bajo            | Inactiva   |
|  1520202 DOÑA GUADALUPE                       | Convencional | 331.939 | 3.103.912 | 15          | Los Cristianos       | Bajo            | Inactiva   |
|  1519503 ESPINO (EL)                          | Convencional | 331.948 | 3.106.353 | 130         | Chayofa              |                 | Clausurada |
|  1720902 ESTRELLA (LA)                        | Sondeo       | 335.204 | 3.100.891 | 35          | Las Galletas         | Desconocido     | Inactiva   |
|  1720901 GALLETAS (LAS)                       | Convencional | 336.871 | 3.099.538 | 4           | Las Galletas         | Bajo            | Inactiva   |
|  1520404 GUARGACHO                           | Sondeo       | 338.723 | 3.103.820 | 170         | Guargacho            | Medio           | Inactiva   |
|  1520303 GUAZA O LAS CUEVAS                 | Convencional | 334.991 | 3.104.083 | 102         | Guaza                | Bajo            | Inactiva   |
|  1518806 ISLOTE O LAS MESAS (EL)            | Convencional | 336.936 | 3.109.340 | 478         | Mtña. Ratón          | Bajo            | Inactiva   |
|  1520305 LARA                               | Sondeo       | 337.629 | 3.102.420 | 85          | Guargacho            | Bajo            | Inactiva   |
|  1519504 MADRIGUERAS O CUBA (LAS)           | Convencional | 331.609 | 3.105.167 | 45          | Los Cristianos       | Bajo            | Inactiva   |
|  1520306 MAGAPE                             | Sondeo       | 337.074 | 3.102.874 | 100         | Magape               | Bajo            | Inactiva   |
|  1520304 MESAS (LAS) O GUAZA                | Convencional | 334.623 | 3.102.256 | 65          | Guaza                |                 | Clausurada |
|  1519506 MOJON (EL) O MILAGRO (EL)          | Convencional | 333.082 | 3.105.106 | 120         |                      |                 | Clausurada |
|  1519508 MOJON (EL) O ESPINO (EL)           | Convencional | 332.026 | 3.106.465 | 140         | Chayofa              |                 | Clausurada |
|  1519706 PARLAMENTO (EL)                    | Sondeo       | 338.437 | 3.104.938 | 240         | Mña. Reverón         |                 | Clausurada |
|  1520301 ROQUE DE CHO O AGUAS VISTAS DE CHO | Convencional | 337.721 | 3.103.400 | 125         | Parque de la Reina   | Bajo            | Inactiva   |
|  1518904 SAN LORENZO                        | Conv/Sondeo  | 338.109 | 3.108.740 | 443         | Las Fuentes          | Bajo            | Activa     |
|  1518808 SAN LORENZO DEL VALLE              | Conv/Sondeo  | 337.521 | 3.108.043 | 380         | Valle San Lorenzo    |                 | Clausurada |
|  1519603 VARGAS                             | Convencional | 334.434 | 3.106.766 | 290         | El Charco            | Bajo            | Inactiva   |
|  1520203 VIRGEN DEL CARMEN O GUAZA          | Convencional | 332.624 | 3.104.577 | 80          | Guaza                | Bajo            | Inactiva   |


Municipio: **BUENAVISTA DEL NORTE**

## Galería








| Nombre de obra  | Subtipo | X       | Y         | Altitud (m) | Paraje        | Riesgo estimado | Estado   |
|---|---------|---------|-----------|-------------|---------------|-----------------|----------|
|  0306302 ADERNO (EL) (2)   | Socavón | 316.473 | 3.138.146 | 265         | Bujame        | Desconocido     | Inactiva |
|  0707913 ARRANDIANES (LOS) | Socavón | 319.729 | 3.135.457 | 725         | Las Lagunetas | Desconocido     | Inactiva |
|  0707901 ARUGAS (LAS)      | Socavón | 319.458 | 3.135.168 | 750         | Las Portelas  | Desconocido     | Inactiva |

|   |              |         |           |     |                                |             |            |
|---|--------------|---------|-----------|-----|--------------------------------|-------------|------------|
|  0707801 BARACAN                                    | Socavón      | 317.589 | 3.134.882 | 625 | Cabecera del Bco. de Las Aneas | Bajo        | Inactiva   |
|  0707803 BARRANCO CHARCO                           | Naciente     | 316.947 | 3.137.382 | 425 | Bco. del Charco                | Desconocido | Inactiva   |
|  0709307 BARRANCO DEL PALMAR                       | Naciente     | 319.793 | 3.134.192 | 810 | Finca de Bolico                | Bajo        | Inactiva   |
|  0709308 BERMUDEZ                                  | Socavón      | 319.035 | 3.134.592 | 705 | Balsa de Las Portelas          | Bajo        | Inactiva   |
|  0709306 CHARCOS (LOS)                             | Naciente     | 319.894 | 3.134.138 | 830 | Finca de Bolico                | Bajo        | Activa     |
|  0306409 CHORROS 1 (LOS)                           | Naciente     | 318.559 | 3.139.611 | 110 | Bco. de Triana                 | Bajo        | Inactiva   |
|  0306410 CHORROS 2 (LOS)                           | Naciente     | 318.541 | 3.139.664 | 105 | Bco. de Triana                 | Desconocido | Activa     |
|  0306201 DRAGUILLO (EL)                            | Socavón      | 313.385 | 3.137.903 | 115 | Teno Bajo                      | Medio       | Inactiva   |
|  0306301 FUENTE (LA) (1)                           | Naciente     | 317.883 | 3.139.600 | 85  | Hacienda de La Fuente          | Bajo        | Activa     |
|  0306405 GITANA O RISCO DE JAIME (LA)              | Socavón      | 319.219 | 3.138.454 | 245 | Jaime                          | Bajo        | Inactiva   |
|  0709201 GOTHARD                                   | Naciente     | 317.723 | 3.134.616 | 625 | Cabecera Bco. Las Aneas        | Bajo        | Inactiva   |
|  0707915 HIJUELA DE TACO O HUERTAS (LAS)           | Convencional | 319.787 | 3.136.223 | 620 | El Palmar                      | Desconocido | Activa     |
|  0707914 HUERTITAS (LAS) O CUEVA (LA)              | Naciente     | 319.529 | 3.135.877 | 630 | El Palmar                      | Desconocido | Inactiva   |
|  0709309 JUAN LOPEZ                                | Convencional | 318.535 | 3.133.376 | 660 | Bco. de Juan Lopez             | Bajo        | Activa     |
|  0709313 LAVADEROS                                 | Naciente     | 320.874 | 3.131.947 | 920 | Masca                          | Bajo        | Inactiva   |
|  0707912 LINDAS (LAS)                              | Convencional | 319.640 | 3.136.795 | 555 | Las Lindas                     | Desconocido | Inactiva   |
|  0709305 LOMO MENDEZ                               | Naciente     | 319.589 | 3.134.167 | 795 | Las Portelas                   | Desconocido | Activa     |
|  0707911 LUBES (LAS)                             | Convencional | 318.719 | 3.135.132 | 635 | Bco. Las Lubes                 | Desconocido | Inactiva   |
|  0709315 MADRE DEL AGUA (1)                      | Naciente     | 319.909 | 3.132.832 | 775 | Masca                          | Bajo        | Activa     |
|  0709311 MINA (LA)                               | Socavón      | 318.093 | 3.134.241 | 725 | Los Carrizales                 | Desconocido | Inactiva   |
|  0707802 MONTE (EL) O BUJAME                     | Convencional | 316.994 | 3.137.788 | 320 | Bco. Bujamé                    | Medio       | Activa     |
|  0709314 PAJARERAS (LAS)                         | Naciente     | 319.634 | 3.132.818 | 675 | Masca                          | Bajo        | Activa     |
|  0707918 PALMAR (EL) O CARRIZAL O TUNEL DE MASCA | Convencional | 318.558 | 3.135.390 | 610 | Cmno. de Los Mazapeses         |             | Clausurada |
|  0306408 RIO DEL PALMAR                          | Naciente     | 318.521 | 3.139.688 | 105 | Bco. de Triana                 | Bajo        | Activa     |
|  0306407 RIO LISTAN                              | Convencional | 318.226 | 3.137.983 | 355 | Los Martinez                   | Bajo        | Activa     |
|  0707701 ROQUE CHINACO                           | Socavón      | 313.259 | 3.136.177 | 4   | Acantilado de Los Gigantes     | Desconocido | Inactiva   |
|  0709310 SAGRERO                                 | Socavón      | 318.648 | 3.133.694 | 740 | Bco. Sagrero                   | Desconocido | Inactiva   |
|  0707910 SALTO DE ALJUBE                         | Convencional | 319.139 | 3.137.137 | 460 | Bco. de Las Canales            | Desconocido | Inactiva   |
|  0306406 SAN JUAN DE TACO                        | Convencional | 319.756 | 3.138.501 | 229 | Laderas de Interián            | Bajo        | Activa     |
|  0710706 SAUCE (EL) (1)                          | Convencional | 320.282 | 3.130.680 | 563 | Bco. Natero                    | Bajo        | Activa     |
|  0709304 TIERRAS VIEJAS                          | Socavón      | 318.804 | 3.134.298 | 790 | Las Portelas                   | Desconocido | Inactiva   |
|  0709302 UNION PORTELA Y LADERNO                 | Convencional | 319.639 | 3.134.777 | 810 | Las Portelas                   | Desconocido | Inactiva   |
|  0707908 VALLE DEL PALMAR U HOYA DE MELO         | Socavón      | 319.503 | 3.136.027 | 600 | Las Lagunetas                  | Bajo        | Inactiva   |
|  0306411 VEGA (LA)                               | Naciente     | 318.109 | 3.139.887 | 80  | Bco. de Las Canales            | Desconocido | Activa     |
|  0306419 VEGA ALTA (LA)                          | Naciente     | 318.088 | 3.139.894 | 65  | Bco. de Las Canales            | Desconocido | Inactiva   |
|  0306420 VEGA BAJA (LA)                          | Naciente     | 318.087 | 3.139.894 | 75  | Bco. de Las Canales            | Desconocido | Inactiva   |
|  0709312 VICA (LA) (1)                           | Naciente     | 319.361 | 3.133.180 | 783 | Masca                          | Medio       | Inactiva   |
|  0707917 VIRGEN DE LA CONSOLACION                | Naciente     | 320.051 | 3.136.699 | 631 | Monte del Agua                 | Medio       | Activa     |
|  0306412 VIRGEN DE LOS REMEDIOS                  | Convencional | 318.797 | 3.138.785 | 175 | Barrio de La Cuesta            | Bajo        | Activa     |




























 0709303 VIRGEN DEL CARMEN Convencional 319.047 3.134.479 710 Balsa de Las Portelas Bajo Inactiva















## Pozo

| Nombre de obra   | Subtipo      | X       | Y         | Altitud (m) | Paraje                | Riesgo estimado | Estado     |
|--|--------------|---------|-----------|-------------|-----------------------|-----------------|------------|
|  0306305 CASA BLANCA O BUJAME | Convencional | 316.654 | 3.138.717 | 105         | Casa Blanca           | Bajo            | Inactiva   |
|  0306304 CUEVACENA            | Convencional | 316.699 | 3.139.470 | 35          | Playa de Las Arenas   |                 | Clausurada |
|  0707921 MAZAPESSES           | Convencional | 318.468 | 3.135.592 | 595         | Mazapeses (El Palmar) | Bajo            | Inactiva   |
|  0306416 PASITOS (IOS)        | Convencional | 318.830 | 3.138.818 | 180         | Barrio de La Cuesta   | Bajo            | Inactiva   |
|  0306202 PUNTA DE TENO        | Convencional | 312.975 | 3.138.083 | 74          | Teno Bajo             | Desconocido     | Inactiva   |
|  0306417 QUINTOS (LOS)        | Convencional | 319.774 | 3.138.617 | 200         | Taco                  | Bajo            | Inactiva   |
|  0306303 SAN JUAN             | Convencional | 317.816 | 3.139.600 | 85          | Hacienda de La Fuente | Desconocido     | Inactiva   |











## Municipio: CANDELARIA

### Galería

| Nombre de obra  | Subtipo      | X       | Y         | Altitud (m) | Paraje                 | Riesgo estimado | Estado     |
|---|--------------|---------|-----------|-------------|------------------------|-----------------|------------|
|  0607407 ACHACAY 1                             | Convencional | 361.050 | 3.139.836 | 916         | Bco. de Achacay        | Bajo            | Inactiva   |
|  0607404 ACHACAY 2                             | Convencional | 361.737 | 3.139.016 | 669         | Bco. El Luchón (Araya) | Bajo            | Activa     |
|  0607416 ACHACAY 3                             | Socavón      | 361.734 | 3.139.001 | 675         | Bco. del Luchón        | Medio           | Inactiva   |
|  0605915 AJEJA                                 | Socavón      | 364.114 | 3.141.282 | 575         | Bco. de Ajeja          | Bajo            | Inactiva   |
|  0605918 AREPO 1                              | Convencional | 365.167 | 3.142.328 | 705         | Barranco Hondo         |                 | Clausurada |
|  0606002 AREPO 2 O SEGUNDA (LA)              | Convencional | 366.636 | 3.142.602 | 440         | Barranco Hondo         |                 | Clausurada |
|  0605911 BARRANCO DE ARACA                   | Convencional | 362.829 | 3.141.792 | 721         | Bco. de Araca          | Medio           | Activa     |
|  0607511 BARRANCO DE IQUEQUE O TRES (LOS)    | Convencional | 363.870 | 3.140.637 | 456         | Chacorche              | Medio           | Inactiva   |
|  0607510 BARRANCO DEL RINCON                 | Convencional | 362.657 | 3.138.318 | 440         | Araya                  | Bajo            | Activa     |
|  0605919 CANDELARIA (LA)                     | Convencional | 364.839 | 3.142.882 | 838         | Bco. del Panadero      | Desconocido     | Inactiva   |
|  0605917 CHABOCO DEL GATO O CATORCE DE ABRIL | Socavón      | 362.164 | 3.142.237 | 925         | Lomo del Toscón        | Bajo            | Inactiva   |
|  0607509 CHACORCHE                           | Convencional | 362.763 | 3.140.791 | 715         | Bco. de Chacorche      | Bajo            | Activa     |
|  0605912 CHARCO DE LA ROSA                   | Convencional | 363.065 | 3.143.569 | 1.275       | Las Lagunetas          | Bajo            | Inactiva   |
|  0607402 CHESE NUEVO O RISCO DE LA OVEJERA   | Convencional | 361.051 | 3.139.943 | 916         | Bco. de Achacay        | Bajo            | Inactiva   |
|  0607403 CHESE VIEJO                         | Convencional | 360.549 | 3.140.512 | 1.125       | Bco. de Achacay        | Desconocido     | Inactiva   |
|  0607501 CHINABARGO                          | Convencional | 363.560 | 3.140.370 | 475         | Barranco de Chacorche  | Bajo            | Activa     |
|  0605803 CHIRIJER                            | Convencional | 362.009 | 3.142.017 | 971         | Bco. La Abejera        | Desconocido     | Inactiva   |
|  0607502 CUEVA HONDA DE LA FLORIDA O RUCADEN | Convencional | 363.086 | 3.138.827 | 453         | Araya                  | Bajo            | Activa     |
|  0605910 DANUBIO (EL)                        | Convencional | 365.102 | 3.141.533 | 550         | Barranquera El Pino    |                 | Clausurada |
|  0607409 ERITOS (LOS)                        | Convencional | 360.326 | 3.138.864 | 950         | Los Loros              |                 | Clausurada |
|  0605909 FUENTIÑA (LA)                       | Naciente     | 362.834 | 3.143.622 | 1.312       | Bco. Hondo             | Medio           | Activa     |
|  0605901 GAMBUESAS (LAS)                     | Convencional | 365.776 | 3.141.263 | 250         | Las Gambuesas          | Bajo            | Activa     |
|  0607508 IGONCE                              | Convencional | 362.213 | 3.140.068 | 852         | Araya                  | Bajo            | Inactiva   |
|  0605904 MADRE DEL AGUA 1 O MADRE CHIQUITA   | Naciente     | 363.657 | 3.143.586 | 1.225       | Bco. Hondo             | Bajo            | Activa     |
|  0605905 MADRE DEL AGUA 2 O CASTILLO         | Naciente     | 363.606 | 3.143.583 | 1.224       | Las Lagunetas          | Bajo            | Activa     |











|  |              |         |           |       |                           |             |          |
|--|--------------|---------|-----------|-------|---------------------------|-------------|----------|
|  0605906 MADRE DEL AGUA 3 O MADRE GRANDE   | Naciente     | 363.537 | 3.143.611 | 1.218 | Las Lagunetas             | Medio       | Inactiva |
|  0605907 MADRE DEL AGUA 4 O PINITOS (LOS) | Naciente     | 363.313 | 3.143.648 | 1.242 | Las Lagunetas             | Desconocido | Inactiva |
|  0605913 MOCANES (LOS)                    | Convencional | 364.579 | 3.141.321 | 550   | Bco. Los Mocanes. Igueste | Bajo        | Activa   |
|  0605916 NEREIDAS (LAS)                   | Convencional | 363.969 | 3.142.247 | 972   | Morras del Pinito         | Desconocido | Inactiva |
|  0607503 PASO DE LA REINA                 | Convencional | 363.278 | 3.140.444 | 525   | Bco. de Cahacorche        | Bajo        | Activa   |
|  0605903 PORVENIR DE IGUESTE (EL)         | Convencional | 363.384 | 3.141.642 | 679   | Bco. de Araca             | Medio       | Inactiva |
|  0607507 RINCON VIEJO (EL)                | Socavón      | 362.815 | 3.138.159 | 405   | Bco. las Goteras          | Medio       | Inactiva |
|  0607512 RIO DE IGUESTE                   | Convencional | 364.479 | 3.140.737 | 400   | Bco. de Araca             | Bajo        | Activa   |
|  0607413 RISCO BLANCO                     | Socavón      | 361.509 | 3.139.900 | 886   | Los Brezos                | Desconocido | Inactiva |
|  0605914 SALTO DE CUEVAS NEGRAS           | Socavón      | 363.399 | 3.142.062 | 940   | Altos del Gamonal         | Bajo        | Inactiva |
|  0607504 SALTO DE LAS VIGAS               | Convencional | 362.318 | 3.139.268 | 608   | Araya                     | Bajo        | Activa   |
|  1008919 SALTO DEL BARRERO                | Convencional | 361.554 | 3.137.667 | 575   | Bco. de Tapia             | Bajo        | Activa   |
|  0605902 SALTO DEL PILAR                  | Convencional | 363.578 | 3.141.284 | 575   | Bco. de Ajeja             | Desconocido | Inactiva |
|  0607406 SANTA ANA (1)                   | Convencional | 361.351 | 3.139.473 | 784   | Araya                     | Bajo        | Activa   |











## Pozo

| Nombre de obra   | Subtipo      | X       | Y         | Altitud (m) | Paraje               | Riesgo estimado | Estado     |
|--|--------------|---------|-----------|-------------|----------------------|-----------------|------------|
|  0605920 AJEJA                                      | Convencional | 364.073 | 3.141.431 | 595         | Ajeja                | Bajo            | Inactiva   |
|  1009004 AMANCE                                    | Convencional | 365.596 | 3.137.398 | 10          | Amance               | Bajo            | Inactiva   |
|  0607514 BARRANCO CHACORCHE                       | Convencional | 364.074 | 3.140.478 | 373         | Bco. de Chacorche    | Bajo            | Activa     |
|  0607516 BCO. DEL RINCON                          | Convencional | 362.675 | 3.138.314 | 439         | Araya                | Bajo            | Inactiva   |
|  1009006 CUARROJO O MALPAIS                       | Convencional | 363.844 | 3.136.628 | 185         | Malpaís              | Bajo            | Activa     |
|  0607505 CUATRO ESQUINAS O U.P.IGUESTE CANDELARIA | Convencional | 365.704 | 3.139.256 | 80          | Guaja                | Bajo            | Activa     |
|  0607515 FLORIDA (LA)                             | Convencional | 363.707 | 3.138.309 | 298         | Araya                | Bajo            | Activa     |
|  0607506 GAROE O AROBA                            | Convencional | 365.289 | 3.138.060 | 70          | Bco. de Aroba        | Bajo            | Inactiva   |
|  1009002 GUIRRES (LOS) O RANAS (LAS)              | Convencional | 364.894 | 3.137.392 | 80          | Bco. del Rincón      | Medio           | Inactiva   |
|  0607513 PLANTA (LA)                              | Convencional | 366.038 | 3.140.619 | 113         | Iguste de Candelaria |                 | Clausurada |







## Municipio: FASNIA

### Galería

| Nombre de obra  | Subtipo      | X       | Y         | Altitud (m) | Paraje             | Riesgo estimado | Estado     |
|---|--------------|---------|-----------|-------------|--------------------|-----------------|------------|
|  0912902 AGUAS DEL TEIDE                     | Convencional | 354.103 | 3.126.722 | 1.345       | Archifira          |                 | Clausurada |
|  1314106 CAZADORES (LOS)                     | Convencional | 354.487 | 3.125.270 | 1.125       | La Zarza           | Bajo            | Activa     |
|  0912906 CERCADO DE LA VIÑA                  | Convencional | 357.633 | 3.126.440 | 650         | El Escobonal       | Bajo            | Activa     |
|  0912912 CHAMIZO                             | Socavón      | 355.579 | 3.127.804 | 1.200       | Archifira          | Desconocido     | Inactiva   |
|  1414205 CONCEPCION (LA) O FUENTE DEL VOLCAN | Convencional | 358.375 | 3.125.004 | 525         | Lomo Los Bucios    | Bajo            | Activa     |
|  1314103 CUEVAS DE LA VIUDA                  | Socavón      | 355.774 | 3.124.857 | 875         | La Zarza           | Desconocido     | Inactiva   |
|  1314102 GAMBUESA                            | Convencional | 357.594 | 3.124.222 | 540         | Bco. de Gambuesa   | Bajo            | Activa     |
|  1314105 HONDURA DE FASNIA                   | Convencional | 355.936 | 3.125.341 | 861         | La Zarza           | Bajo            | Activa     |
|  1315309 LLAVES DE LA FUENTE (LAS)           | Convencional | 357.218 | 3.122.802 | 470         | Bco. del Topo      | Desconocido     | Inactiva   |
|  0912911 MAJADA (LA)                         | Convencional | 356.009 | 3.128.057 | 1.120       | Balsa de Archifira | Bajo            | Activa     |



















|  |              |         |           |       |                    |       |          |
|--|--------------|---------|-----------|-------|--------------------|-------|----------|
|  1314104 NUESTRA SENORA DEL CARMEN     | Convencional | 355.130 | 3.125.313 | 1.025 | La Zarza           | Bajo  | Activa   |
|  0912905 RIO DE LA CAÑADA             | Convencional | 354.199 | 3.127.972 | 1.475 | Pasada del Hornito | Bajo  | Activa   |
|  0912907 RIO DE LA FUENTE (1)         | Convencional | 356.338 | 3.127.000 | 975   | Archifira          | Bajo  | Activa   |
|  0912910 RIO DE LA PLATA              | Convencional | 354.047 | 3.127.083 | 1.410 | Pasada del Hornito | Bajo  | Activa   |
|  0912801 RIO DE LAS VACAS             | Convencional | 352.979 | 3.127.602 | 1.700 | Archifira          | Bajo  | Activa   |
|  0912901 RIO DEL HORNITO              | Convencional | 354.866 | 3.126.774 | 1.230 | Archifira          | Bajo  | Activa   |
|  0912908 RISCADERO (EL)               | Convencional | 354.099 | 3.128.524 | 1.575 | Pasada del Hornito | Medio | Inactiva |
|  1315307 SALTO AZUL 0 RIO DE LA ZARZA | Convencional | 356.773 | 3.122.504 | 475   | Sombrera           | Bajo  | Activa   |
|  0912904 TENAZO                       | Convencional | 354.475 | 3.126.407 | 1.220 | Archifira          | Bajo  | Activa   |
|  1314108 TESORO DE FASNIA (EL)        | Convencional | 356.944 | 3.123.493 | 600   | Sabina Alto        | Bajo  | Inactiva |







## Pozo

| Nombre de obra  | Subtipo      | X       | Y         | Altitud (m) | Paraje             | Riesgo estimado | Estado     |
|---|--------------|---------|-----------|-------------|--------------------|-----------------|------------|
|  1414203 ALDEA DE SAN JOAQUIN  | Convencional | 358.185 | 3.123.680 | 405         | Bco de San Joaquin |                 | Clausurada |
|  1414202 BAJO DE LA MONTAÑA    | Convencional | 360.251 | 3.123.309 | 170         | Bco. del Morito    | Bajo            | Inactiva   |
|  1415401 CERAS DE FASNIA (LAS) | Convencional | 360.273 | 3.121.123 | 35          | Las Eras           |                 | Clausurada |
|  1415404 PORTUGUES (EL)        | Sondeo       | 358.244 | 3.122.424 | 325         |                    | Bajo            | Inactiva   |
|  1414204 TAGORO O LA ABEJERA   | Convencional | 359.853 | 3.124.806 | 355         | Lomo de la Abejera | Bajo            | Inactiva   |
|  1314114 ZARZA (LA)           | Conv/Sondeo  | 357.367 | 3.124.569 | 635         | Bco. de Tenazo     | Bajo            | Activa     |










## Municipio: GARACHICO

### Galería

| Nombre de obra  | Subtipo      | X       | Y         | Altitud (m) | Paraje                  | Riesgo estimado | Estado   |
|---|--------------|---------|-----------|-------------|-------------------------|-----------------|----------|
|  0406617 AGUAS BLANCAS                   | Naciente     | 326.479 | 3.139.332 | 200         | Las Marañas             | Bajo            | Activa   |
|  04066112 AGUAS BLANCAS (BAJA)           | Naciente     | 326.493 | 3.139.361 | 150         | Las Marañas             | Bajo            | Activa   |
|  0808101 AMADELFA (LA)                   | Convencional | 329.101 | 3.137.791 | 670         | La Amadelfa             | Bajo            | Activa   |
|  0406618 ATALAYA (LA)                    | Naciente     | 326.819 | 3.139.092 | 385         | La Atalaya              | Desconocido     | Activa   |
|  0406622 BRIELES (LOS) O BREVERA (LA)    | Naciente     | 328.557 | 3.139.434 | 75          | Acantilado de Las Aguas | Medio           | Activa   |
|  0406602 BUCARON (EL)                    | Convencional | 329.495 | 3.139.430 | 275         | El Lance de Padilla     | Bajo            | Activa   |
|  0808103 CERCA (LA)                      | Convencional | 327.312 | 3.137.047 | 780         | La Cerca                | Bajo            | Activa   |
|  0809502 CRUZ DEL NIÑO                   | Convencional | 329.183 | 3.134.072 | 1.223       | Arenas Negras           | Bajo            | Inactiva |
|  0406607 CUEVITAS (LAS) O MADRE DEL AGUA | Naciente     | 326.927 | 3.139.066 | 374         | Alhondiga               | Medio           | Activa   |
|  0406625 DRAGO (EL) (2)                  | Naciente     | 328.634 | 3.139.617 | 20          | El Roque                | Bajo            | Activa   |
|  0406612 EMPRESA ALTA (LA)               | Naciente     | 327.006 | 3.139.278 | 205         | El Volcán               | Medio           | Activa   |
|  0406611 EMPRESA BAJA (LA)               | Naciente     | 327.014 | 3.139.307 | 185         | La Piedra Colorada      | Bajo            | Activa   |
|  0406603 HIGUERITAS O JORDANA            | Convencional | 327.298 | 3.138.722 | 454         | El Reparó               | Bajo            | Activa   |
|  0406604 HOYA HONDA                      | Socavón      | 328.912 | 3.138.231 | 580         | Lomo Alto               | Desconocido     | Inactiva |
|  0306512 LAURELES (LOS)                  | Convencional | 325.398 | 3.138.748 | 385         | Acantilado de La Culata | Medio           | Inactiva |
|  0809501 MONTAÑA NEGRA                   | Convencional | 327.890 | 3.133.758 | 1.250       | Arenas Negras           | Medio           | Inactiva |
|  0406615 MORERAS (LAS)                   | Naciente     | 328.584 | 3.138.827 | 460         | Lomo El Codeso          | Desconocido     | Activa   |
|  0306502 MULATAS (LAS)                   | Convencional | 324.409 | 3.138.979 | 285         | Acantilado de La Culata | Bajo            | Inactiva |
















|  |              |         |           |     |                         |             |          |
|--|--------------|---------|-----------|-----|-------------------------|-------------|----------|
|  0306508 PICHONES (LOS)              | Socavón      | 324.759 | 3.138.717 | 275 | Acantilado de La Culata | Desconocido | Inactiva |
|  0406613 RIO (EL) (2)               | Naciente     | 326.869 | 3.139.527 | 10  | Volcán Poniente         | Desconocido | Activa   |
|  0406616 RIO 2 (EL)                 | Naciente     | 326.819 | 3.139.512 | 5   | Los Reyes               | Desconocido | Activa   |
|  0406601 RIO GUADALUPE              | Convencional | 327.463 | 3.138.823 | 450 | San Juan del Reparó     | Bajo        | Activa   |
|  0406620 ROQUITO (EL) O ROQUE MANTA | Naciente     | 328.061 | 3.139.619 | 5   | El Roque                | Bajo        | Activa   |
|  0306501 SALTO DE LAS PALOMAS (EL)  | Convencional | 324.971 | 3.138.826 | 209 | Bco Las Palomas         | Bajo        | Activa   |
|  0406606 TOSCAL O ATALAYA (LA)      | Naciente     | 326.886 | 3.139.103 | 375 | La Atalaya              | Medio       | Activa   |
|  0406605 VOLCAN PONIENTE            | Convencional | 326.629 | 3.139.252 | 195 | Volcán Poniente         | Bajo        | Inactiva |























## Pozo

| Nombre de obra  | Subtipo      | X       | Y         | Altitud (m) | Paraje              | Riesgo estimado | Estado     |
|---|--------------|---------|-----------|-------------|---------------------|-----------------|------------|
|  0406626 AGUAS (LAS) O JOSE DAMIAN | Convencional | 326.557 | 3.139.548 | 15          | El Andén            | Bajo            | Inactiva   |
|  0406627 MAJUELO(EL)               | Convencional | 327.706 | 3.139.686 | 24          | El Majuelo          | Bajo            | Activa     |
|  04066115 QUINTA (LA)              | Convencional | 326.144 | 3.139.662 | 53          | La Quinta Roja      | Bajo            | Activa     |
|  0406614 REYES                     | Convencional | 327.104 | 3.139.657 | 25          | Casco Garachico     | Desconocido     | Inactiva   |
|  0406624 RIO (I) O LA PLAZA (EL)   | Convencional | 327.004 | 3.139.677 | 10          | Plaza Juan Glez     | Bajo            | Inactiva   |
|  0406623 RIO II (EL)               | Convencional | 326.811 | 3.139.528 | 5           | Los Reyes           |                 | Clausurada |
|  0306517 ROLA (LA)                 | Convencional | 325.599 | 3.139.210 | 162         | Hoya Martínez       | Bajo            | Inactiva   |
|  0306516 SIETE VENTANAS            | Convencional | 324.618 | 3.139.544 | 50          | Caleta del Interián | Bajo            | Inactiva   |
|  04066116 VIÑA GRANDE              | Convencional | 328.374 | 3.139.489 | 7           | Playa de Las Aguas  | Bajo            | Activa     |

















## Municipio: GRANADILLA DE ABONA





















### Galería

| Nombre de obra  | Subtipo      | X       | Y         | Altitud (m) | Paraje                    | Riesgo estimado | Estado   |
|---|--------------|---------|-----------|-------------|---------------------------|-----------------|----------|
|  1618103 ABANDONADA (LA)   | Convencional | 345.989 | 3.113.449 | 672         | Higuera                   | Bajo            | Activa   |
|  1316115 AGUAS DEL SAUCE 2   | Naciente     | 343.404 | 3.119.621 | 1.825       | Madre del Agua            | Medio           | Inactiva |
|  1316101 AGUAS DEL SAUCE O CHARCO DE LAS CABRAS O EL SAUCE DE GRANADILLA | Convencional | 343.513 | 3.118.907 | 1.690       | Madre del Agua            | Bajo            | Activa   |
|  1518001 ANDENES (LOS) O ORCHILLA (LA)                                   | Convencional | 341.363 | 3.112.501 | 866         | Frontón                   | Bajo            | Activa   |
|  1316110 BARRANCO DE JUAN DANA   | Socavón      | 344.811 | 3.118.692 | 1.526       | Bco. de Juan Dana         | Medio           | Inactiva |
|  1317101 BARRANCO DE SILVESTRE   | Socavón      | 343.769 | 3.115.542 | 1.125       | Cruz de Tea               | Bajo            | Inactiva |
|  1317103 BEGOÑA  | Convencional | 344.269 | 3.114.969 | 1.050       | Cruz de Tea               | Bajo            | Activa   |
|  1316103 BIENES DE GRANADILLA 1 O GOTERAS (LAS)                          | Naciente     | 342.706 | 3.119.507 | 1.880       | Paisaje Lunar             | Bajo            | Activa   |
|  1316104 BIENES DE GRANADILLA 2  | Naciente     | 342.564 | 3.119.245 | 1.825       | Paisaje Lunar             | Bajo            | Inactiva |
|  1618101 CHARCO CABRAS O SALTO DEL VOLGA                                 | Socavón      | 344.059 | 3.113.422 | 875         | Cruz de Tea               | Bajo            | Inactiva |
|  1315001 CORRALITO   | Naciente     | 342.936 | 3.121.029 | 2.200       | Bco. Madre del Agua       | Medio           | Activa   |
|  1618102 CUMBRITA (LA) O RICA (LA)                                       | Socavón      | 342.810 | 3.113.076 | 908         | Cruz de Tea               | Medio           | Inactiva |
|  1317104 DEGOLLADA (LA)  | Naciente     | 345.804 | 3.115.657 | 1.000       | Hibrones-Degollada Grande | Bajo            | Inactiva |
|  1214913 FILO (EL)   | Naciente     | 341.192 | 3.121.771 | 2.370       | Valle de Ucanca           | Medio           | Activa   |
|  1316105 FUENTE DE SAN MIGUEL O ESCURRIALES                              | Naciente     | 342.453 | 3.119.436 | 1.900       | Paisaje Lunar             | Bajo            | Activa   |

|   |  |              |         |           |       |                  |             |            |
|---|--|--------------|---------|-----------|-------|------------------|-------------|------------|
|     | 1316102 GUAJARA 1                        | Naciente     | 342.606 | 3.118.868 | 1.775 | Paisaje Lunar    | Bajo        | Inactiva   |
|    | 1316111 GUAJARA 2 (EL) O CONVENTITO (EL) | Naciente     | 342.608 | 3.118.915 | 1.780 | Paisaje Lunar    | Medio       | Activa     |
|    | 1317202 JUAN DANA                        | Naciente     | 347.125 | 3.116.858 | 900   | Bco. del Río     | Medio       | Inactiva   |
|    | 1317102 LAJAS (LAS)                      | Naciente     | 345.316 | 3.115.921 | 1.138 | Las Lajas        | Medio       | Activa     |
|    | 1315002 MAJADA VIEJA                     | Naciente     | 342.289 | 3.120.902 | 2.264 | Montaña La Arena | Medio       | Inactiva   |
|    | 1315011 MAJADA VIEJA 2                   | Socavón      | 342.285 | 3.120.902 | 2.265 | Montaña La Arena | Medio       | Inactiva   |
|    | 1214914 MANANTIAL (EL)                   | Naciente     | 341.162 | 3.121.638 | 2.345 | Valle de Ucanca  | Bajo        | Activa     |
|    | 1316109 PINO DEL GATO                    | Naciente     | 343.271 | 3.119.806 | 1.870 | Madre del Agua   | Bajo        | Activa     |
|    | 1618201 REMOLINOS (LOS)                  | Socavón      | 346.835 | 3.111.104 | 430   | El Desierto      | Desconocido | Inactiva   |
|    | 1316112 RIO DE PASAJIRON                 | Naciente     | 345.773 | 3.119.492 | 1.400 | Bco. del Río     | Bajo        | Inactiva   |
|    | 1518002 RIO SAN MIGUEL                   | Convencional | 340.896 | 3.113.178 | 1.012 | Frontón          | Medio       | Inactiva   |
|    | 1315003 RISCO DEL ALA                    | Naciente     | 344.794 | 3.120.438 | 1.630 | Bco. del Río     | Medio       | Activa     |
|    | 1214915 SABINA 1 (LA)                    | Naciente     | 341.207 | 3.121.356 | 2.296 | Valle Ucanca     | Medio       | Activa     |
|    | 1214916 SABINA 2 (LA)                    | Naciente     | 341.199 | 3.121.326 | 2.281 | Valle de Ucanca  | Bajo        | Activa     |
|    | 1316106 SALTO BLANCO                     | Convencional | 343.955 | 3.118.276 | 1.547 | Madre del Agua   | Bajo        | Activa     |
|    | 1316108 SAN ANTONIO 1                    | Naciente     | 343.235 | 3.119.276 | 1.800 | Madre del Agua   | Medio       | Inactiva   |
|    | 1316107 SAN ANTONIO 2 U HOYA DEL NEGRO   | Naciente     | 343.201 | 3.119.097 | 1.775 | Madre del Agua   | Bajo        | Inactiva   |
|    | 1317201 TESORO (EL)                      | Convencional | 347.094 | 3.114.208 | 707   | Las Vegas        | Bajo        | Inactiva   |
|    | 1317105 TIZON (EL)                       | Convencional | 342.867 | 3.114.788 | 1.180 | Cruz de Tea      |             | Clausurada |
|    | 1317108 TIZÓN 2 (EL)                     | Socavón      | 342.861 | 3.114.775 | 1.175 | Cruz de Tea      | Medio       | Inactiva   |
|   | 1214903 UCANCA 1 O PINO (EL)             | Naciente     | 341.245 | 3.121.081 | 2.222 | Valle de Ucanca  | Medio       | Activa     |
|  | 1214902 UCANCA 4 O SOL DE LOS MUERTOS    | Naciente     | 341.662 | 3.120.894 | 2.322 | Valle Ucanca     | Medio       | Activa     |


















## Pozo

| Nombre de obra  | Subtipo   | X            | Y       | Altitud (m) | Paraje | Riesgo estimado          | Estado |            |
|---|---|--------------|---------|-------------|--------|--------------------------|--------|------------|
|  | 1619003 ANCON (EL)                              | Sondeo       | 342.930 | 3.108.347   | 405    | Las Zocas                | Bajo   | Activa     |
|  | 1619004 ANCON II                                | Sondeo       | 342.680 | 3.108.988   | 445    | Las Zocas                | Bajo   | Activa     |
|  | 1619808 ATOGO                                   | Convencional | 343.735 | 3.105.702   | 235    | Atogo                    | Alto   | Inactiva   |
|  | 1619202 AULAGAS (LAS) O VALLITO (EL)            | Sondeo       | 352.218 | 3.109.712   | 125    | Bco. El Vallito          | Bajo   | Inactiva   |
|  | 1619901 BARCA (LA)                              | Convencional | 348.909 | 3.104.941   | 40     | Barranquillo de La Barca |        | Clausurada |
|  | 1620603 BARQUEROS (LOS)                         | Convencional | 348.836 | 3.104.043   | 25     | El Médano                |        | Clausurada |
|  | 1619103 BARRANCO DE IFARA U HOYA DE SAN ANTONIO | Convencional | 348.116 | 3.109.673   | 293    | Quemados                 |        | Clausurada |
|  | 1618205 BCO. DE LOS HELECHOS-ENTEMANSER         | Sondeo       | 348.097 | 3.112.020   | 442    | El Pinito                |        | Clausurada |
|  | 1619804 CABUQUERO (EL)                          | Sondeo       | 344.960 | 3.107.043   | 320    |                          | Bajo   | Inactiva   |
|  | 1620602 CALDERONES (LOS)                        | Convencional | 349.239 | 3.103.767   | 9      | El Médano                | Bajo   | Inactiva   |
|  | 1619809 CAMPANILLAS O CASCAJO                   | Sondeo       | 343.910 | 3.107.807   | 385    | Morro Los Topos          | Bajo   | Activa     |
|  | 1619002 CAPITANA (LA)                           | Convencional | 345.629 | 3.109.897   | 454    | El Salto                 | Bajo   | Activa     |
|  | 1619801 CASABLANCA                              | Sondeo       | 344.977 | 3.105.784   | 200    | Atogo                    | Bajo   | Inactiva   |
|  | 1618303 CHABOIBO                                | Convencional | 350.408 | 3.112.472   | 321    | Chimiche                 | Bajo   | Activa     |
|  | 1620502 CHARCO DE LA PARED                      | Convencional | 344.814 | 3.102.896   | 55     | Montaña Roja             | Bajo   | Inactiva   |
|  | 1619102 CHARCON                                 | Convencional | 347.752 | 3.108.190   | 240    |                          | Bajo   | Activa     |







|   |  |              |         |           |     |                        |       |            |
|---|--|--------------|---------|-----------|-----|------------------------|-------|------------|
|     | 1618304 CHIMICHE O CERCADO DEL BARDO O NUESTRA SEÑORA DEL CARMEN | Convencional | 350.260 | 3.111.188 | 266 | Chimiche               | Bajo  | Activa     |
|    | 1620503 CIGUAÑA ALTA   | Sondeo       | 343.211 | 3.104.759 | 180 | Bco. del Charco        | Bajo  | Inactiva   |
|    | 1620501 COLMENAR (EL)  | Convencional | 345.654 | 3.103.072 | 50  | Montaña Roja           | Bajo  | Inactiva   |
|    | 1619802 CONDE (EL)   | Convencional | 345.971 | 3.106.723 | 240 | San Isidro             | Bajo  | Inactiva   |
|    | 1619101 FYFFES O LAS PALOMAS                                     | Convencional | 347.066 | 3.109.833 | 330 | El Salto               | Medio | Inactiva   |
|    | 1618204 GUINDAS (LAS)  | Sondeo       | 349.491 | 3.111.946 | 364 | Bco. Las Guindas       | Bajo  | Inactiva   |
|    | 1619104 HELECHOS (LOS)   | Sondeo       | 349.688 | 3.110.786 | 250 | Bco. El Casquito       |       | Clausurada |
|    | 1620605 HERMANO PEDRO  | Convencional | 347.629 | 3.104.031 | 43  | El Médano-San Isidro   | Bajo  | Inactiva   |
|    | 1620601 HOYA DE DON CASIANO                                      | Convencional | 349.029 | 3.103.562 | 20  | El Médano              | Bajo  | Inactiva   |
|    | 1619903 IFARA  | Convencional | 349.224 | 3.107.874 | 155 | Bco. de Los Charquitos |       | Clausurada |
|    | 1619806 JACINTAS (LAS) U ORCHILLA                                | Sondeo       | 342.529 | 3.107.536 | 370 | Las Zocas              | Bajo  | Activa     |
|    | 1619302 LAS MARETAS 2  | Convencional | 354.088 | 3.108.726 | 6   | Bco. del Helecho       |       | Clausurada |
|    | 1618203 PINITO (EL)  | Convencional | 347.620 | 3.111.315 | 425 | El Desierto            | Bajo  | Inactiva   |
|    | 1619805 SALONES (LOS) ESTE                                       | Sondeo       | 343.746 | 3.106.833 | 305 | Atogo                  | Bajo  | Inactiva   |
|    | 1619803 SALONES (LOS) OESTE                                      | Sondeo       | 343.729 | 3.106.833 | 305 | Atogo                  | Bajo  | Inactiva   |
|    | 1619902 SALTADEROS (LOS)   | Convencional | 347.024 | 3.104.970 | 95  | San Isidro-El Médano   | Bajo  | Inactiva   |
|    | 1620604 TAPADO (EL)  | Convencional | 346.588 | 3.102.347 | 15  | Montaña Roja           |       | Clausurada |
|   | 1621201 TEJITA (LA)  | Convencional | 347.722 | 3.101.966 | 10  | Montaña Roja           | Bajo  | Inactiva   |
|  | 1620001 URIBARRI O RICASA  | Convencional | 350.351 | 3.106.679 | 75  | Polígono Industrial    | Bajo  | Inactiva   |
|  | 1619001 YACO   | Convencional | 345.930 | 3.108.117 | 345 | Bco. de Cho Joaquín    | Bajo  | Activa     |

## Municipio: **GUANCHA (LA)**





### Galería

| Nombre de obra  | Subtipo                                       | X            | Y       | Altitud (m) | Paraje | Riesgo estimado        | Estado      |          |
|---|---|--------------|---------|-------------|--------|------------------------|-------------|----------|
|  | 0406806 BARRANCO DE LAS ANIMAS                | Convencional | 335.947 | 3.140.447   | 255    | El Pinalito            | Medio       | Activa   |
|  | 0809802 BARRANCO DE VERGARA O CORRAL DEL PASO | Convencional | 340.647 | 3.134.509   | 1.460  | Bco Vergara            | Medio       | Activa   |
|  | 0406912 DERRISCADERO                          | Convencional | 338.998 | 3.138.952   | 610    | Bco del Riscadero      | Bajo        | Activa   |
|  | 0808404 FUENTE GRANDE                         | Socavón      | 338.654 | 3.137.874   | 860    | Bco Fuente Grande      | Desconocido | Inactiva |
|  | 0406803 GOTERA (LA)                           | Convencional | 337.036 | 3.138.771   | 600    | La Florida             | Bajo        | Activa   |
|  | 0809803 HOYA DEL BRUNCO                       | Socavón      | 339.905 | 3.132.228   | 1.850  | Pico Las Cabras        | Medio       | Inactiva |
|  | 0808405 LOMO COLORADO O MADRONAL (EL)         | Convencional | 339.989 | 3.136.553   | 1.145  | Lomo Colorado          | Medio       | Activa   |
|  | 0405202 LOMO DE LA CAMPANA                    | Convencional | 337.974 | 3.141.037   | 205    | Barranco de La Cantera | Desconocido | Activa   |
|  | 0406802 MONTE FRIO                            | Convencional | 337.408 | 3.139.247   | 550    | Monte Frío             | Bajo        | Activa   |
|  | 0809804 NIEVES (LAS)                          | Convencional | 340.131 | 3.134.722   | 1.425  | Vergara                | Alto        | Inactiva |
|  | 0406916 PALOMOS (LOS)                         | Convencional | 338.526 | 3.138.777   | 625    | Bco Los Palomos        | Bajo        | Activa   |
|  | 0406804 PINALETE (EL)                         | Convencional | 337.129 | 3.139.922   | 435    | El Pinalete            | Bajo        | Activa   |
|  | 0406918 PORVENIR (EL)                         | Convencional | 338.400 | 3.139.098   | 525    | Bco Los Palomos        | Desconocido | Inactiva |
|  | 0406914 RIO DE LA ESPERANZA                   | Convencional | 338.484 | 3.138.977   | 555    | Bco Los Palomos        | Desconocido | Inactiva |
|  | 0406915 RIO DE LA GUANCHA                     | Convencional | 339.384 | 3.138.262   | 820    | Bco Don Bruno          | Desconocido | Inactiva |
|  | 0405201 RIO DE LA REINA                       | Convencional | 337.694 | 3.140.887   | 250    | Lomo de La Cañada      | Desconocido | Inactiva |
|  | 0406801 ROSA DE LOS SANTOS                    | Socavón      | 337.815 | 3.138.450   | 740    | Los Terreros           | Desconocido | Inactiva |





























|  |              |         |           |       |                  |             |          |
|--|--------------|---------|-----------|-------|------------------|-------------|----------|
|  0808301 SALTO DEL FRONTON | Convencional | 337.446 | 3.137.649 | 785   | La Florida       | Bajo        | Activa   |
|  0406922 SAN AGUSTIN      | Convencional | 338.574 | 3.139.317 | 520   | La Hoya          | Desconocido | Activa   |
|  0406917 SANTA MONICA     | Socavón      | 338.369 | 3.139.382 | 500   | La Hoya          | Bajo        | Inactiva |
|  0406913 SANTA TERESA     | Convencional | 338.286 | 3.140.267 | 386   | El Tanquillo     | Bajo        | Activa   |
|  0808408 VERGARA 2        | Convencional | 340.652 | 3.135.273 | 1.320 | Barranco Vergara | Bajo        | Activa   |
|  0406805 VIRGEN DEL PINO  | Socavón      | 336.934 | 3.140.042 | 395   | El Pinalete      | Bajo        | Inactiva |


## Pozo

| Nombre de obra   | Subtipo      | X       | Y         | Altitud (m) | Paraje         | Riesgo estimado | Estado     |
|--|--------------|---------|-----------|-------------|----------------|-----------------|------------|
|  0405206 CHARCO DEL VIENTO              | Convencional | 336.683 | 3.142.228 | 39          |                |                 | Clausurada |
|  0405203 LLANITOS (LOS) O LONGUERA (LA) | Convencional | 338.025 | 3.141.660 | 73          | Santa Catalina | Bajo            | Inactiva   |
|  0406809 LLANOS                         | Convencional | 336.058 | 3.140.249 | 295         | Las Sombras    | Bajo            | Activa     |
|  0405204 SANTA CATALINA                 | Convencional | 337.291 | 3.140.908 | 243         | Santa Catalina | Bajo            | Inactiva   |














## Municipio: **GUIA DE ISORA**















### Galería

| Nombre de obra  | Subtipo      | X       | Y         | Altitud (m) | Paraje                | Riesgo estimado | Estado     |
|---|--------------|---------|-----------|-------------|-----------------------|-----------------|------------|
|  1115602 AGUA DULCE                            | Socavón      | 322.837 | 3.117.987 | 35          | Agua Dulce            |                 | Clausurada |
|  1214603 AGUAVISTA                             | Convencional | 329.032 | 3.122.716 | 1.070       | Bco. de Tágara        | Bajo            | Activa     |
|  1213402 BARRANCO DE LOS PINOS                 | Convencional | 329.194 | 3.123.243 | 1.195       | Bco. de Los Pinos     | Medio           | Activa     |
|  1215807 BEBEDEROS (LOS)                     | Convencional | 332.070 | 3.119.076 | 1.430       | Finca C.B. Los Olivos | Bajo            | Activa     |
|  1214601 CANALIZO 1 O CANALITO (EL)          | Naciente     | 328.429 | 3.120.828 | 875         | El Jaral              | Medio           | Inactiva   |
|  1214602 CANALIZO 2 O JARAL (EL)             | Naciente     | 328.409 | 3.120.805 | 871         | El Jaral              | Medio           | Inactiva   |
|  1214614 CANALIZO 3                          | Naciente     | 328.326 | 3.120.758 | 860         | El Jaral              | Bajo            | Inactiva   |
|  1213404 CHIRCHE O PILON (EL)                | Convencional | 328.394 | 3.122.917 | 980         | Bco. Pilón            | Medio           | Inactiva   |
|  1113304 CHOZAS DE SAN ANTONIO               | Convencional | 322.345 | 3.125.849 | 605         |                       | Bajo            | Activa     |
|  0712104 FIFE (LA)                           | Convencional | 325.774 | 3.125.937 | 1.085       | Altos de Chío         | Medio           | Activa     |
|  1214708 FRAILE (EL)                         | Convencional | 330.952 | 3.120.837 | 1.406       | Bco. de Niagara       | Bajo            | Activa     |
|  1214703 FUENTE DE CHAVAO 1                  | Naciente     | 332.821 | 3.122.464 | 1.930       | Altos de Chío         | Medio           | Inactiva   |
|  1214704 FUENTE DE CHAVAO 2                  | Naciente     | 333.050 | 3.122.581 | 1.985       | Altos de Chío         | Bajo            | Activa     |
|  1214610 FUENTE DE GUIA                      | Convencional | 328.376 | 3.119.926 | 815         | Acojeja               | Medio           | Activa     |
|  1214606 FUENTES DE ADARA                    | Convencional | 328.684 | 3.121.169 | 975         | El Jaral              | Bajo            | Activa     |
|  1214615 FUENTES DE ADARA 2                  | Socavón      | 328.681 | 3.121.171 | 975         | El Jaral              | Medio           | Inactiva   |
|  1214608 FUENTES DE RAMALLO                  | Convencional | 327.214 | 3.121.624 | 722         | El Jaral              | Bajo            | Activa     |
|  1214611 HONDURA DE ISORA                    | Convencional | 329.245 | 3.121.489 | 1.100       | El Jaral              | Bajo            | Activa     |
|  1213405 HOYA DE LA LEÑA                     | Convencional | 328.114 | 3.125.172 | 1.300       | Altos de Chío         | Bajo            | Activa     |
|  1113301 HOYA DE LOS CARDOS                  | Convencional | 323.843 | 3.123.769 | 590         |                       | Bajo            | Activa     |
|  1213407 HOYA DEL PINO U HOYOS DE CHIGUERGUE | Convencional | 326.988 | 3.124.565 | 1.110       | Altos de Chío         | Bajo            | Activa     |
|  1214718 LA MADRE O TÁGARA 3                 | Convencional | 332.123 | 3.122.681 | 1.780       | Bco. de Tágara        | Bajo            | Inactiva   |
|  1214612 LOCOS (LOS) O MILAGRO (EL)          | Socavón      | 327.468 | 3.120.095 | 650         | Acojeja               | Bajo            | Inactiva   |
|  1213502 LUZ DE GUIA O MAÑOCA                | Convencional | 330.723 | 3.123.682 | 1.528       | Bco. del Cedro        | Bajo            | Activa     |
|  1213403 MACHADO 1                           | Convencional | 328.653 | 3.123.481 | 1.105       | Bco. Mañoca           | Bajo            | Activa     |
|  1113303 MAYATOS (LOS)                       | Convencional | 323.609 | 3.125.738 | 745         | Chío                  | Bajo            | Activa     |

|  |              |         |           |       |                            |       |          |
|--|--------------|---------|-----------|-------|----------------------------|-------|----------|
|  1113302 MOJON (EL)                                    | Convencional | 325.530 | 3.124.783 | 925   |                            | Bajo  | Activa   |
|  1214701 NIAGARA (EL)                                 | Convencional | 332.154 | 3.121.784 | 1.705 | Altos de Chío              | Medio | Activa   |
|  1214609 PEPE AGUILAR O GUARIA O DRAGO (EL)           | Socavón      | 327.798 | 3.120.020 | 740   | Acojeja                    | Medio | Inactiva |
|  1214605 PIEDRA DE LOS MOLINOS                        | Socavón      | 326.168 | 3.120.952 | 560   | Lomo Piedra de Los Molinos | Medio | Inactiva |
|  0712103 PIEDRITA (LA)                                | Convencional | 323.846 | 3.126.223 | 858   | Chío                       | Bajo  | Activa   |
|  1213406 RIO BERMEJO                                  | Convencional | 329.950 | 3.122.929 | 1.350 | Altos de Chirche           | Bajo  | Activa   |
|  0812301 RIO DE GUIA                                  | Convencional | 331.147 | 3.125.814 | 1.815 | Las Morras Negras          | Bajo  | Inactiva |
|  1214607 SALTADERO DE AGUIAR                          | Socavón      | 329.849 | 3.121.277 | 122   | Saltadero de Aguiar        | Medio | Inactiva |
|  1214706 SALTADERO DEL JUNCO                          | Convencional | 331.039 | 3.122.498 | 1.455 | Bco. de Tágara             | Medio | Activa   |
|  1214702 SALTADERO DEL JUNQUILLO O JUNQUILLO (EL)     | Convencional | 331.591 | 3.122.651 | 1.580 | Bco. de Tágara             | Medio | Activa   |
|  1213401 SALTO DE CHEÑEME                             | Convencional | 329.177 | 3.124.773 | 1.390 | Altos de Chío              | Bajo  | Activa   |
|  1214716 SALTO DEL JUNCO 1                            | Naciente     | 331.029 | 3.122.511 | 1.455 | Bco. de Tágara             | Medio | Inactiva |
|  1214715 SALTO DEL JUNCO 2                            | Naciente     | 331.036 | 3.122.485 | 1.460 | Bco. de Tágara             | Medio | Inactiva |
|  1214714 SALTO DEL JUNCO 3                            | Naciente     | 331.004 | 3.122.533 | 1.470 | Bco. de Tagara             | Bajo  | Inactiva |
|  1213501 SALTO GUTIERREZ                              | Convencional | 332.389 | 3.123.507 | 1.900 | Las Fajanas Quemadas       | Medio | Inactiva |
|  1214604 SAN FELIPE Y SAUCES                          | Convencional | 329.151 | 3.122.706 | 1.075 | Bco. de Tágara             | Bajo  | Inactiva |
|  0812201 SAN JUAN DE CHIO                             | Convencional | 327.382 | 3.126.065 | 1.298 | Altos de Chío              | Medio | Activa   |
|  1114506 SAN PEDRO DE ARIPE                           | Convencional | 325.896 | 3.122.336 | 655   | Aripe                      | Bajo  | Activa   |
|  1214705 TAGARA O MADRE (LA) O MONTANA DEL CEDRO      | Convencional | 332.115 | 3.122.658 | 1.780 | Bco. de Tágara             | Bajo  | Activa   |
|  1213503 TAMUJA                                      | Convencional | 330.557 | 3.124.132 | 1.480 | Bco. de Charagueche        | Medio | Activa   |
|  1214707 TILOS (LOS) O FRAILITO (EL) O OVEJAS (LAS) | Socavón      | 330.956 | 3.120.738 | 1.376 | Bco. de Niágara            | Medio | Inactiva |
|  1214613 TRINIDAD (LA)                              | Convencional | 327.763 | 3.122.883 | 925   | Bco. Pión                  | Bajo  | Activa   |
|  1215702 VIÑA (LA)                                  | Convencional | 329.579 | 3.117.642 | 830   | Bco de Erques              | Bajo  | Inactiva |
|  1114501 VUELTA GRANDE DE GUIA (LA)                 | Convencional | 324.063 | 3.122.438 | 455   |                            | Bajo  | Activa   |


























## Pozo

| Nombre de obra   | Subtipo      | X       | Y         | Altitud (m) | Paraje                  | Riesgo estimado | Estado     |
|--|--------------|---------|-----------|-------------|-------------------------|-----------------|------------|
|  1115604 ABAMA                      | Convencional | 323.897 | 3.117.718 | 120         | Bco. Chabugo            |                 | Clausurada |
|  1113205 ACEVEDO                    | Convencional | 320.809 | 3.124.356 | 211         |                         | Bajo            | Activa     |
|  1114505 AGUAS DEL VOLCAN           | Convencional | 322.737 | 3.121.853 | 255         |                         | Bajo            | Activa     |
|  1113204 AJANO                      | Convencional | 321.553 | 3.123.259 | 220         | Las Tabladas            | Bajo            | Activa     |
|  1113305 ARZOLA                     | Convencional | 322.744 | 3.123.338 | 385         | Arzola                  | Bajo            | Inactiva   |
|  1113306 ARZOLA 2                   | Sondeo       | 322.753 | 3.123.341 | 385         | Arzola                  | Bajo            | Inactiva   |
|  1215703 BCO. DE GUARIA             | Sondeo       | 326.595 | 3.119.821 | 517         | Bco. de Guaira          | Bajo            | Activa     |
|  1114509 CARDONAL O EL DORADO (EL)  | Conv/Sondeo  | 324.695 | 3.121.310 | 465         | Núcleo de Guía de Isora | Bajo            | Activa     |
|  1113208 CHIVORA                    | Sondeo       | 321.820 | 3.124.755 | 395         | Chigora                 | Bajo            | Activa     |
|  1114401 CHORCHE O PUNTA BLANCA     | Convencional | 320.237 | 3.122.106 | 31          |                         | Bajo            | Inactiva   |
|  1114502 COMPROMISO O CHESENES (EL) | Convencional | 322.778 | 3.120.342 | 165         | Finca Las Mostazas      | Bajo            | Inactiva   |
|  1115605 COSTA DE TEJINA            | Convencional | 325.268 | 3.119.205 | 305         | Bco. de Guaría          | Bajo            | Activa     |
|  1215704 CUESCARO I (EL)            | Sondeo       | 326.484 | 3.118.418 | 479         | Bco. Cuescaro           | Bajo            | Inactiva   |

|  |              |         |           |     |                    |             |          |
|--|--------------|---------|-----------|-----|--------------------|-------------|----------|
|  1215705 CUESCARO II (EL)          | Sondeo       | 326.508 | 3.118.331 | 492 | Bco. Cuascastro    | Bajo        | Activa   |
|  1114504 ERA DEL LLANO            | Convencional | 322.098 | 3.122.269 | 245 |                    | Bajo        | Activa   |
|  1114508 HIMECHE                  | Conv/Sondeo  | 325.173 | 3.120.400 | 390 | Himiche            | Bajo        | Activa   |
|  1113207 JUAN SANCHEZ             | Convencional | 320.264 | 3.123.960 | 115 | Llanos del Guanche | Bajo        | Inactiva |
|  1115606 LOMO DE LA TOSCA         | Convencional | 325.278 | 3.118.041 | 313 |                    | Bajo        | Activa   |
|  1114507 LOMO DEL BALO            | Convencional | 323.600 | 3.121.286 | 331 | El Baló            | Bajo        | Activa   |
|  1116602 MAGUENES (LOS)           | Convencional | 325.420 | 3.116.631 | 238 | Bco. de Herques    | Bajo        | Inactiva |
|  1115609 MAJUELO (EL)             | Convencional | 322.681 | 3.118.863 | 50  | Agua Dulce         | Bajo        | Inactiva |
|  1115608 MORRO (EL)               | Sondeo       | 324.531 | 3.117.327 | 229 | Finca Abama        | Desconocido | Inactiva |
|  1115601 PEDRON (EL)              | Convencional | 323.839 | 3.118.882 | 130 | Bco. de Guaira     | Bajo        | Inactiva |
|  1115607 PIEDRA HINCADA           | Sondeo       | 324.409 | 3.118.324 | 220 | Piedra Hincada     | Bajo        | Inactiva |
|  1114503 PILAS O CHARQUETAS (LAS) | Convencional | 324.018 | 3.119.907 | 220 |                    | Bajo        | Activa   |
|  1115603 RAMOS O KAUFMAN          | Convencional | 323.017 | 3.119.053 | 65  | Bco. de San Juan   | Bajo        | Inactiva |
|  1114510 RODRIGO                  | Sondeo       | 326.044 | 3.121.203 | 546 | Bco. Rodrigo       | Bajo        | Inactiva |
























## Municipio: **GÜÍMAR**

### Galería

| Nombre de obra  | Subtipo      | X       | Y         | Altitud (m) | Paraje            | Riesgo estimado | Estado     |
|---|--------------|---------|-----------|-------------|-------------------|-----------------|------------|
|  1011707 ACAYMO                          | Convencional | 359.831 | 3.131.160 | 545         | Bco. Badajoz      | Bajo            | Activa     |
|  1011703 ACEVIÑO (1)                     | Convencional | 358.481 | 3.131.700 | 640         | Bco. de Badajoz   | Bajo            | Activa     |
|  0910203 ACULADERO (EL)                 | Socavón      | 357.136 | 3.132.129 | 1.025       | Bco. de El Río    | Medio           | Inactiva   |
|  1414201 AGUERCHE                      | Convencional | 358.538 | 3.125.846 | 513         | Bco. de Herques   | Bajo            | Activa     |
|  1011706 ALMAGRE (EL)                  | Convencional | 358.949 | 3.131.786 | 595         | Bco. Badajoz      | Bajo            | Activa     |
|  0911605 BARRANCO DE GUACO             | Convencional | 355.157 | 3.129.420 | 1.455       | El Escobonal      | Medio           | Inactiva   |
|  1010303 CAMPANARIO (EL)               | Convencional | 360.339 | 3.133.379 | 570         | Chacaica          | Bajo            | Inactiva   |
|  1010305 CANAL (LA) (2)                | Socavón      | 359.851 | 3.132.079 | 455         | San Juan          | Desconocido     | Inactiva   |
|  0911602 CAÑIZO (EL)                   | Convencional | 358.000 | 3.131.570 | 715         | Bco. Badajoz      | Bajo            | Activa     |
|  1011704 CARDOS 1 (LOS)                | Naciente     | 358.532 | 3.131.731 | 635         | Bco. Badajoz      |                 | Clausurada |
|  1011705 CARDOS 2 (LOS) O FLORES (LAS) | Naciente     | 358.506 | 3.131.737 | 635         | Bco. Badajoz      | Desconocido     | Inactiva   |
|  1011701 CHAMOCO                       | Convencional | 358.539 | 3.131.162 | 836         | Bco. de Badajoz   | Bajo            | Activa     |
|  0911601 CHIFIRA O ARCHIFIRA           | Convencional | 354.573 | 3.128.964 | 1.485       | Bco. de Archifira | Bajo            | Activa     |
|  1010304 CHIÑICO                       | Convencional | 358.102 | 3.133.597 | 840         | Bco. Chiñico      | Bajo            | Activa     |
|  1013001 CORBACHO (EL)                 | Convencional | 358.309 | 3.128.467 | 900         | Bco. del Hierro   | Bajo            | Inactiva   |
|  1010306 COTO                          | Socavón      | 358.025 | 3.133.130 | 900         | Bco. El Coto      | Desconocido     | Inactiva   |
|  0910201 CUENCA (LA)                   | Convencional | 357.821 | 3.132.987 | 993         | Bco. El Coto      | Bajo            | Activa     |
|  0911608 DOS DE FEBRERO                | Convencional | 357.090 | 3.129.431 | 1.275       | Lomo de Mena      | Medio           | Inactiva   |
|  0908813 EL VALLE 1                    | Socavón      | 357.251 | 3.135.093 | 1.125       | El Valle          | Medio           | Inactiva   |
|  0910207 FRONTON (EL)                  | Socavón      | 357.639 | 3.133.507 | 1.000       | Las Dehesas       | Bajo            | Inactiva   |
|  0912903 HERQUES Y AMORIN              | Convencional | 356.560 | 3.128.460 | 1.138       | El Escobonal      | Bajo            | Activa     |
|  0912913 HERQUES Y AMORÍN 2            | Socavón      | 356.557 | 3.128.465 | 1.149       | El Escobonal      | Medio           | Inactiva   |
|  0910204 HIGUERAS SALVAJES             | Convencional | 357.697 | 3.132.306 | 869         | Bco. de El Río    | Bajo            | Inactiva   |
|  1011709 HOYA DE CARACAS               | Socavón      | 361.945 | 3.130.105 | 515         | Pájara            | Bajo            | Inactiva   |
|  0911603 IZAÑA NUEVA                   | Convencional | 357.730 | 3.131.603 | 745         | Bco. Badajoz      | Bajo            | Inactiva   |



































|  |              |         |           |       |                           |             |          |
|--|--------------|---------|-----------|-------|---------------------------|-------------|----------|
|  0911604 IZAÑA VIEJA                   | Convencional | 357.730 | 3.131.603 | 745   | Bco. de Badajoz           | Bajo        | Activa   |
|  0910202 MORRO DE LA HABANA           | Convencional | 355.945 | 3.131.970 | 1.400 | Bco. Badajoz              | Bajo        | Activa   |
|  0911606 MORRO NEGRO                  | Convencional | 355.587 | 3.130.042 | 1.563 | El Escobonal              | Bajo        | Inactiva |
|  1011702 NUESTRA SENORA DEL SOCORRO   | Convencional | 358.608 | 3.131.679 | 630   | Bco. de Badajoz           | Bajo        | Activa   |
|  0911610 PALOMA (LA)                  | Convencional | 356.645 | 3.131.748 | 1.205 | Bco. de Tegüigo o Archeja | Bajo        | Activa   |
|  1010302 PINO DE LAS VISTAS           | Convencional | 358.413 | 3.134.371 | 900   | Bco. Tamay                | Bajo        | Inactiva |
|  0911607 REINA (LA)                   | Convencional | 356.314 | 3.129.712 | 1.356 | El Escobonal              | Bajo        | Activa   |
|  0912909 SALTADERO DE SOSA            | Convencional | 357.363 | 3.128.442 | 975   | El Escobonal              | Bajo        | Activa   |
|  1011714 SAN BARTOLOME                | Socavón      | 359.219 | 3.131.097 | 800   | Bco. Badajoz              | Desconocido | Inactiva |
|  1011710 SAN JOSE O AGUAS DE SAN JOSE | Convencional | 358.503 | 3.129.648 | 1.110 | Lomo de Mena              | Bajo        | Activa   |
|  1011708 SIETE FUENTES                | Convencional | 361.193 | 3.129.106 | 575   | Bco. de La Medida         | Bajo        | Activa   |
|  0910205 TAMAY                        | Convencional | 357.368 | 3.134.311 | 1.175 | Las Dehesas               | Bajo        | Activa   |
|  0908801 VALLE (EL)                   | Convencional | 357.241 | 3.135.093 | 1.230 | Añeja. El Valle           | Bajo        | Activa   |
|  0910206 VIÑATIGOS (LOS) O RIO (EL)   | Convencional | 357.395 | 3.132.216 | 925   | Bco. de El Río            | Bajo        | Activa   |
|  1010301 VISTAS (LAS)                 | Convencional | 358.701 | 3.134.188 | 825   | Las Vistas                | Bajo        | Inactiva |





## Pozo

| Nombre de obra   | Subtipo      | X       | Y         | Altitud (m) | Paraje              | Riesgo estimado | Estado     |
|--|--------------|---------|-----------|-------------|---------------------|-----------------|------------|
|  1011804 BLANCO                             | Convencional | 363.457 | 3.130.567 | 90          | LasValeras          | Bajo            | Inactiva   |
|  1013101 CARLOTA                          | Convencional | 362.129 | 3.126.378 | 180         | Bco. La Puente      |                 | Clausurada |
|  1010402 CATAÑO                           | Convencional | 363.137 | 3.132.373 | 160         |                     | Bajo            | Activa     |
|  1010307 CHACONA                          | Convencional | 361.011 | 3.134.112 | 405         | Fátima              | Bajo            | Activa     |
|  1011809 CHARCO                           | Convencional | 362.305 | 3.129.263 | 415         | Bco. El Guar        | Bajo            | Inactiva   |
|  1011711 CIRUELO (EL)                     | Convencional | 359.157 | 3.131.734 | 565         | Bco. Badajoz        | Bajo            | Inactiva   |
|  1010401 CUEVA HONDA                      | Convencional | 365.280 | 3.132.141 | 90          | Malpaís de Güímar   | Bajo            | Inactiva   |
|  1011808 GUILLERMAS (LAS)                 | Convencional | 363.259 | 3.130.562 | 135         | Las Guillermas      | Desconocido     | Inactiva   |
|  1011803 GUIRRES (LOS)                    | Convencional | 363.588 | 3.131.123 | 95          | Mña. De Los Guirres | Bajo            | Activa     |
|  1013003 HOYA DEL BLANCO O LOMO MENA      | Sondeo       | 361.122 | 3.127.927 | 492         | Lomo Mena           | Bajo            | Inactiva   |
|  1011802 JAGUA                            | Convencional | 362.954 | 3.131.306 | 130         | Jagua               | Bajo            | Activa     |
|  1011712 LADERA (LA)                      | Convencional | 361.313 | 3.131.013 | 292         | La Ladera           | Bajo            | Activa     |
|  1010308 MOCANA (LA)                      | Convencional | 361.006 | 3.132.625 | 320         | La Hoya             | Bajo            | Inactiva   |
|  1011805 MONTAÑETA (LA)                   | Convencional | 364.671 | 3.131.567 | 60          | Amogio              | Bajo            | Inactiva   |
|  1010405 PLANTA (LA)                      | Convencional | 364.279 | 3.132.798 | 120         |                     | Bajo            | Inactiva   |
|  1011807 PUERTITO DE GUIMAR O LAS VALERAS | Convencional | 364.669 | 3.130.442 | 10          | Puertito de Güímar  | Bajo            | Inactiva   |
|  1011806 PUNTA DEL RISCO O EL POZO        | Convencional | 364.194 | 3.129.701 | 10          | Las Rosas           | Medio           | Inactiva   |
|  1011801 ROSAS(LAS)                       | Convencional | 363.977 | 3.130.110 | 39          | Las Rosas           | Bajo            | Inactiva   |
|  1010403 SOCORRO (EL)                     | Convencional | 365.069 | 3.133.692 | 80          | Polígono Industrial | Bajo            | Inactiva   |
|  1013002 TAMBORA O SALTADERO DE ACHACAY   | Convencional | 360.422 | 3.126.426 | 380         | Tambora de Abajo    |                 | Clausurada |
|  1010406 TONAZO                           | Convencional | 362.458 | 3.133.583 | 240         | Tonazo              | Bajo            | Activa     |
|  1010409 TOPO NEGRO                       | Convencional | 362.230 | 3.134.373 | 285         | Hoya del Corral     | Bajo            | Activa     |
|  1011713 ZARZALES O LA ASOMADA (LOS)      | Convencional | 360.035 | 3.131.708 | 450         | Los Zarzales        | Bajo            | Activa     |













# Municipio: ICOD DE LOS VINOS

## Galería

| Nombre de obra  | Subtipo      | X       | Y         | Altitud (m) | Paraje               | Riesgo estimado | Estado     |
|---|--------------|---------|-----------|-------------|----------------------|-----------------|------------|
|  0406717 BANANA (LA) (2)                   | Convencional | 332.339 | 3.139.157 | 275         | Bco Preceptor        | Bajo            | Activa     |
|  0406716 CAFORIÑO                          | Convencional | 330.959 | 3.139.107 | 205         | Los Charcos          | Bajo            | Activa     |
|  0808203 CANUTO                            | Convencional | 331.640 | 3.136.885 | 680         | Cruz del Camino      | Bajo            | Activa     |
|  0406705 CAPELLANIA O FUENTECITA (LA)      | Naciente     | 331.062 | 3.138.332 | 420         | El Amparo            | Desconocido     | Activa     |
|  0406702 CASA BLANCA 1                     | Naciente     | 330.663 | 3.138.949 | 320         | Los Lavaderos        | Bajo            | Activa     |
|  0406703 CASA BLANCA 2                     | Naciente     | 330.684 | 3.138.947 | 315         | Los Lavaderos        | Desconocido     | Activa     |
|  0808302 CHARCO DE ANDRES                  | Socavón      | 335.943 | 3.135.722 | 990         | Bco La Pasada        | Bajo            | Inactiva   |
|  0406714 CONTRA - ACEQUIA                  | Naciente     | 331.301 | 3.138.208 | 450         | El Amparo            | Desconocido     | Activa     |
|  0406726 CUEVA DEL REY (LA)                | Socavón      | 332.569 | 3.140.827 | 10          | Cueva del Rey        | Bajo            | Inactiva   |
|  0406707 DORNAJOS (1)                      | Naciente     | 330.109 | 3.138.902 | 320         | Las Canales          | Desconocido     | Activa     |
|  0808102 ENCANTO MIRABAL O BRECITO (EL)    | Convencional | 329.614 | 3.137.575 | 700         | La Vega Alta         | Desconocido     | Activa     |
|  0406708 FUENTE DE LA CAÑERA               | Naciente     | 331.086 | 3.138.169 | 505         | El Amparo            | Medio           | Activa     |
|  0808209 FUENTE DE LA VEGA                 | Naciente     | 330.589 | 3.136.722 | 865         | Fuente de La Vega    | Bajo            | Activa     |
|  0808202 GUINDEROS (LOS)                   | Convencional | 331.929 | 3.137.027 | 610         | El Reventón          | Bajo            | Activa     |
|  0808206 HONDURA (LA) (1)                 | Convencional | 332.359 | 3.135.611 | 941         | El Amparo            | Bajo            | Activa     |
|  0808210 HOYA DE LOS PINOS               | Convencional | 330.713 | 3.135.427 | 1.085       | Caserío Las Abiertas | Bajo            | Inactiva   |
|  0809701 HOYA DEL CEDRO                  | Convencional | 334.399 | 3.133.487 | 1.365       | Las Hayas            | Medio           | Activa     |
|  0406807 HOYA DEL EBRO                   | Convencional | 335.256 | 3.139.200 | 410         | Caserío Belmonte     | Bajo            | Inactiva   |
|  0406715 HOYA GARCES                     | Socavón      | 333.224 | 3.139.616 | 255         | La Mancha            | Bajo            | Inactiva   |
|  0809602 HOYA NEGRA                      | Socavón      | 331.405 | 3.132.604 | 1.495       | Charcos de Cuna      | Medio           | Inactiva   |
|  0406719 LA TORRE 1                      | Naciente     | 330.664 | 3.139.092 | 275         | Los Lavaderos        | Bajo            | Activa     |
|  0406720 LA TORRE 2 O TORRETA (LA)       | Naciente     | 330.662 | 3.139.115 | 275         | Los Lavaderos        | Bajo            | Activa     |
|  0808204 LONGUERAS (LAS)                 | Convencional | 332.217 | 3.136.646 | 704         | El Reventón          | Bajo            | Activa     |
|  0406704 MIRABAL (EL)                    | Naciente     | 330.346 | 3.138.927 | 365         | Las Canales          | Desconocido     | Activa     |
|  0406808 MIRADERO DE SANTA BARBARA       | Convencional | 335.315 | 3.137.930 | 610         | Bco de Castro        | Bajo            | Inactiva   |
|  0406713 PEDRO MARTIN                    | Naciente     | 331.200 | 3.138.209 | 480         | El Amparo            | Bajo            | Activa     |
|  0808207 PEÑA (LA) (1)                   | Socavón      | 333.559 | 3.136.117 | 830         | El Sobrado           | Desconocido     | Inactiva   |
|  0808205 REVENTON (EL)                   | Convencional | 332.322 | 3.137.343 | 540         | El Reventón          | Bajo            | Activa     |
|  0406709 RUIBLAS 1                       | Naciente     | 330.949 | 3.138.232 | 510         | El Amparo            | Desconocido     | Activa     |
|  0406710 RUIBLAS 2                       | Naciente     | 330.939 | 3.138.237 | 515         | El Amparo            | Desconocido     | Activa     |
|  0808201 SABUGUERO (EL) O CASTAÑERO (EL) | Naciente     | 331.297 | 3.137.477 | 649         | El Amparo            | Bajo            | Activa     |
|  0808304 SALTADERO DE LAS CAÑADAS (EL)   | Convencional | 334.772 | 3.135.352 | 975         | Las Hayas            | Medio           | Activa     |
|  0808303 SANGUIÑAL (EL)                  | Naciente     | 333.995 | 3.137.797 | 580         | El Sanguiñal         |                 | Clausurada |
|  0406727 SOCAS (LAS)                     | Naciente     | 330.067 | 3.139.322 | 310         | Las Socas            | Bajo            | Activa     |
|  0406712 TEJAS (LAS)                     | Naciente     | 331.209 | 3.138.447 | 400         | El Amparo            | Desconocido     | Activa     |
|  0808208 TIGAIGA                         | Naciente     | 330.369 | 3.136.817 | 865         | Cruz del Camino      | Bajo            | Inactiva   |
|  0406701 TILO (EL)                       | Convencional | 331.032 | 3.138.953 | 250         | Ctra a Guía de Isora | Medio           | Activa     |



















|   |              |         |           |       |               |             |          |
|---|--------------|---------|-----------|-------|---------------|-------------|----------|
|  0406718 TRANSITO 1 (EL)      | Naciente     | 330.694 | 3.139.067 | 275   | Los Lavaderos | Bajo        | Activa   |
|  0406711 VIÑATIGO(EL)        | Naciente     | 331.074 | 3.138.267 | 455   | El Amparo     | Desconocido | Activa   |
|  0809601 VISTA DE SAN FELIPE | Convencional | 332.089 | 3.134.685 | 1.165 | Las Hayas     | Bajo        | Inactiva |
|  0406721 VIZCONDE            | Naciente     | 330.261 | 3.139.720 | 125   | El Guincho    | Medio       | Activa   |

## Pozo

| Nombre de obra  | Subtipo      | X       | Y         | Altitud (m) | Paraje              | Riesgo estimado | Estado   |
|---|--------------|---------|-----------|-------------|---------------------|-----------------|----------|
|  0406811 BALNORTE I                | Sondeo       | 334.883 | 3.139.140 | 407         | Machado             | Bajo            | Inactiva |
|  0406812 BELMONTE                  | Sondeo       | 335.330 | 3.139.400 | 375         | Belmonte            | Bajo            | Inactiva |
|  0405205 CHACALONA (LA)            | Convencional | 335.149 | 3.141.348 | 125         | La Sabina           | Bajo            | Inactiva |
|  0406722 CORONELA I (LA)           | Convencional | 330.069 | 3.139.917 | 23          | El Guincho          | Bajo            | Activa   |
|  0406723 CORONELA II (LA)          | Convencional | 330.062 | 3.139.909 | 25          | El Guincho          | Bajo            | Inactiva |
|  0406810 CUARTO (EL)               | Convencional | 334.513 | 3.140.551 | 210         | Bco del Cuarto      | Bajo            | Inactiva |
|  0406730 CUEVA DEL VIENTO          | Sondeo       | 332.377 | 3.138.512 | 375         | El Amparo           | Bajo            | Activa   |
|  0406813 FLORIDA (LA)              | Sondeo       | 336.154 | 3.139.107 | 476         | Caserío de Belmonte | Bajo            | Activa   |
|  0406732 LOMO BLANCO U HOYA GARCÉS | Sondeo       | 333.227 | 3.139.627 | 253         | Hoya Garcés         | Bajo            | Inactiva |
|  0405101 MANZANOS (LOS)            | Convencional | 331.864 | 3.140.937 | 55          | San Marcos          | Bajo            | Inactiva |
|  0406724 SAN MARCOS I              | Convencional | 331.090 | 3.140.231 | 10          | Playa San Marcos    | Bajo            | Inactiva |
|  0406725 SAN MARCOS II             | Convencional | 331.389 | 3.140.347 | 47          | Playa San Marcos    | Desconocido     | Inactiva |

## Municipio: LAGUNA (LA)
















### Galería



























| Nombre de obra  | Subtipo      | X       | Y         | Altitud (m) | Paraje               | Riesgo estimado | Estado     |
|---|--------------|---------|-----------|-------------|----------------------|-----------------|------------|
|  0101210 AGUA DE DIOS              | Naciente     | 367.410 | 3.157.035 | 190         | Bco. Aguas de Dios   | Medio           | Inactiva   |
|  0100514 BRISAS DE ANAGA           | Pozo         | 371.456 | 3.160.146 | 125         | Bco. Seco            | Bajo            | Activa     |
|  0101307 CASA DEL AGUA 1           | Naciente     | 373.806 | 3.156.371 | 787         | Las Mercedes         |                 | Clausurada |
|  0101308 CASA DEL AGUA 2           | Naciente     | 373.757 | 3.156.378 | 795         | Las Mercedes         |                 | Clausurada |
|  0202308 CASTILLO (EL)             | Naciente     | 374.379 | 3.153.082 | 467         | Valle Jiménez        | Bajo            | Inactiva   |
|  0103138 CENTENERO (EL)            | Socavón      | 372.139 | 3.151.612 | 465         | Valle Colino         | Medio           | Inactiva   |
|  0101311 CRUCITAS (LAS)            | Socavón      | 370.324 | 3.158.752 | 531         | Bco. Flandes         | Bajo            | Inactiva   |
|  0100508 CUEVA DE LA COCHINA (LA)  | Naciente     | 370.389 | 3.159.037 | 315         | Bco. de Flandes      | Desconocido     | Inactiva   |
|  0101317 DEGOLLADA DEL BOQUERON    | Naciente     | 373.387 | 3.156.362 | 828         | Las Mercedes         | Medio           | Inactiva   |
|  0103123 DRAGO (EL) (3)            | Naciente     | 372.032 | 3.150.921 | 456         | Bco. La Fajana       | Desconocido     | Activa     |
|  0201449 EL RIO (3)                | Naciente     | 375.050 | 3.157.544 | 825         | Las Yedras           | Bajo            | Inactiva   |
|  0101313 EUCALIPTUS (LOS)          | Naciente     | 373.420 | 3.156.188 | 735         | Las Mercedes         | Bajo            | Activa     |
|  0100501 FAJANA (LA) (1)           | Pozo         | 371.664 | 3.160.934 | 23          | Bco. del Río         | Medio           | Inactiva   |
|  0201405 FUENTE DE JARDINA         | Naciente     | 374.489 | 3.155.952 | 770         | Altos de Jardina     | Bajo            | Inactiva   |
|  0201445 FUENTE LA VIEJA           | Naciente     | 374.708 | 3.156.946 | 880         | Las Yedras           | Medio           | Activa     |
|  0100513 HELECHERAS (LAS)          | Naciente     | 370.529 | 3.159.382 | 290         | Bco. de Flandes      | Bajo            | Inactiva   |
|  0101309 HOYAS 1 (LAS)             | Naciente     | 370.489 | 3.158.647 | 450         | Bco. Flandes         | Bajo            | Activa     |
|  0101310 HOYAS 2 (LAS)             | Naciente     | 370.484 | 3.158.862 | 360         | Bco. de Flandes      | Desconocido     | Activa     |
|  0101312 JANIDU O VALLE SOLIS      | Convencional | 370.834 | 3.158.757 | 375         | Valle Solis          | Bajo            | Inactiva   |
|  0201441 LLANO DE LOS VIEJOS       | Naciente     | 374.444 | 3.156.373 | 810         | Llano de Los Viejos  | Bajo            | Activa     |
|  0100403 LOBO (EL) O CASTILLO (EL) | Pozo         | 369.227 | 3.159.517 | 10          | El Arenal (la Punta) | Bajo            | Activa     |



|   |              |         |           |     |                       |             |            |
|---|--------------|---------|-----------|-----|-----------------------|-------------|------------|
|  0201426 MERCEDES (LAS) O CARMEN (EL)                         | Naciente     | 374.575 | 3.156.596 | 885 | Cruz del Carmen       |             | Clausurada |
|  0101212 MILAN   | Naciente     | 367.008 | 3.157.963 | 83  | Bco. Milán            | Bajo        | Activa     |
|  0100404 MONTIEL   | Naciente     | 369.188 | 3.158.955 | 155 | Bco Montiel. Bajamar  | Desconocido | Inactiva   |
|  0102292 ONCE DE JUNIO                                       | Convencional | 373.434 | 3.153.611 | 525 | Bco. Tabares          | Desconocido | Inactiva   |
|  0100507 PAJAROS (LOS) O HIGUERA DE PAJAROS (LOS)            | Naciente     | 370.204 | 3.159.267 | 245 | Bco. de Flandes       | Desconocido | Inactiva   |
|  0100509 PAREDONES (LOS) O SALTO DE BEBEDEROS (LOS)          | Naciente     | 370.504 | 3.159.042 | 285 | Bco. de Flandes       | Desconocido | Inactiva   |
|  0201430 PEPINERAS 1 (LAS)                                   | Naciente     | 374.937 | 3.157.292 | 810 | Pista Las Yedras      | Medio       | Inactiva   |
|  0201431 PEPINERAS 2 (LAS)                                   | Naciente     | 374.951 | 3.157.358 | 780 | Las Yedras            | Desconocido | Activa     |
|  0201432 PEPINERAS 3 (LAS)                                   | Naciente     | 374.974 | 3.157.366 | 820 | Pista Las Yedras      | Bajo        | Activa     |
|  0201448 PEPINERAS 4   | Naciente     | 374.956 | 3.157.332 | 733 | Las Yedras            | Bajo        | Inactiva   |
|  0101211 PINOS (LOS)O SALTO DE MONTIEL O SALTO DE LA HONDURA | Socavón      | 369.729 | 3.158.744 | 285 | Bco. Montiel. Bajamar | Medio       | Inactiva   |
|  0101316 SALTO DE LA NEGRA                                   | Naciente     | 372.761 | 3.157.493 | 760 | El Batán              | Medio       | Inactiva   |
|  0101316A SALTO DE LA NEGRA                                  | Naciente     | 372.768 | 3.157.432 | 781 | El Batán              | Medio       | Inactiva   |
|  0103124 SALTO DE LAS VIEJAS O DEL VIEJO O CAÑADAS           | Convencional | 372.188 | 3.150.671 | 432 | Bco. La Fajana        | Desconocido | Activa     |
|  0103125 SALTO DEL MATADERO O DE LA CARNICERIA               | Naciente     | 371.539 | 3.151.987 | 550 | Bco. La Carnicería    | Bajo        | Inactiva   |
|  0100510 SAUCES 1 (LOS)                                      | Naciente     | 370.154 | 3.159.077 | 443 | Bco. de Flandes       | Bajo        | Inactiva   |
|  0100511 SAUCES 2 (LOS)                                     | Naciente     | 370.124 | 3.159.017 | 522 | Bco. de Flandes       | Bajo        | Activa     |
|  0100512 SAUCES 3 (LOS)                                    | Naciente     | 370.239 | 3.158.917 | 498 | Bco. de Flandes       | Bajo        | Inactiva   |
|  0201427 SILLETA 1 (LA)                                    | Naciente     | 374.999 | 3.157.194 | 845 | Pista de las Yedras   | Bajo        | Activa     |
|  0201428 SILLETA 2 (LA)                                    | Naciente     | 375.020 | 3.157.202 | 870 | Pista de Las Yedras   | Medio       | Activa     |
|  0201429 SILLETA 3 (LA)                                    | Naciente     | 374.956 | 3.157.203 | 820 | Pista de Las Yedras   | Bajo        | Activa     |
|  0100505 TANQUILLO 1 (EL)                                  | Naciente     | 370.449 | 3.159.926 | 245 | Bco. de Flandes       | Medio       | Activa     |
|  0100506 TANQUILLO 2 (EL)                                  | Naciente     | 370.426 | 3.160.032 | 245 | Bco. de Flandes       | Medio       | Inactiva   |





## Pozo

| Nombre de obra  | Subtipo      | X       | Y         | Altitud (m) | Paraje             | Riesgo estimado | Estado   |
|---|--------------|---------|-----------|-------------|--------------------|-----------------|----------|
|  0103008 BALDIOS (LOS)             | Sondeo       | 369.713 | 3.150.487 | 640         | Los Rodeos         | Bajo            | Activa   |
|  0103006 BARRANCO DEL ALFEREZ      | Sondeo       | 367.647 | 3.150.604 | 661         | Los Rodeos         | Bajo            | Activa   |
|  0103133 BARRANCO LA CARNICERÍA    | Convencional | 371.533 | 3.152.165 | 550         | Bco. La Carnicería | Bajo            | Inactiva |
|  0101208 BARRANCO PERDOMO          | Convencional | 367.898 | 3.158.584 | 61          | Bco. Perdomo       | Bajo            | Activa   |
|  0100401 BOCA BARRANCO DE FLANDES  | Convencional | 369.685 | 3.160.242 | 15          | Bco. de Flandes    | Bajo            | Activa   |
|  0102006 BOQUERÓN (EL)             | Sondeo       | 365.369 | 3.154.802 | 345         | El Boquerón        | Bajo            | Activa   |
|  0103128 CAMACHO                   | Sondeo       | 373.352 | 3.152.557 | 407         | Valle Tabares      | Bajo            | Activa   |
|  0103007 CAMINO DE LA VILLA        | Sondeo       | 369.625 | 3.151.912 | 575         | Camino La Villa    | Bajo            | Inactiva |
|  0103130 CANAL DEL NORTE N°3       | Sondeo       | 370.687 | 3.152.790 | 361         | Valle Tabares      | Bajo            | Activa   |
|  0103131 CANAL DEL NORTE N°4       | Sondeo       | 371.247 | 3.152.565 | 359         | Valle Tabares      | Bajo            | Inactiva |
|  0102297 CANTERAS (LAS)            | Sondeo       | 372.308 | 3.154.502 | 576         | Las Mercedes       | Bajo            | Activa   |
|  0100402 CARBALLO O EL CONDE       | Convencional | 368.295 | 3.158.929 | 47          | Bajamar            | Bajo            | Activa   |
|  0102001 CISTERNA O LOS LOPEZ (LA) | Convencional | 363.808 | 3.155.647 | 178         | Valle Guerra       | Bajo            | Activa   |
|  0103002 CRUZ CHICA 3              | Sondeo       | 366.308 | 3.152.231 | 625         | Cruz Chica         | Bajo            | Inactiva |
|  0103003 CRUZ CHICA O EBRO         | Sondeo       | 366.279 | 3.151.902 | 638         | Cruz Chica         | Bajo            | Activa   |




|  |              |         |           |     |                |             |            |
|--|--------------|---------|-----------|-----|----------------|-------------|------------|
|  0101103 ESPINAL (EL)                | Convencional | 365.422 | 3.156.737 | 135 | Palenzuela     | Bajo        | Inactiva   |
|  0102004 ESPINOSA (LA)              | Convencional | 362.563 | 3.155.550 | 170 | Finca Espinosa |             | Clausurada |
|  0100502 FAJANA 1 (LA)              | Convencional | 371.431 | 3.161.082 | 15  | Bco. Seco      | Bajo        | Inactiva   |
|  0100503 FAJANA 2 (LA)              | Convencional | 371.443 | 3.161.104 | 10  | Bco. Seco      | Bajo        | Inactiva   |
|  0100504 FAJANA 3 (LA)              | Convencional | 371.534 | 3.161.080 | 10  | Bco. del Río   | Bajo        | Inactiva   |
|  0103126 FUENTECILLA                | Sondeo       | 373.521 | 3.151.566 | 340 | Valle Tabares  | Bajo        | Activa     |
|  0102003 GARIMBA O TROVISCAL        | Sondeo       | 364.455 | 3.153.431 | 565 | Garimba        | Desconocido | Activa     |
|  0103129 HINOJOSA                   | Sondeo       | 372.440 | 3.151.456 | 435 | Valle Colino   | Bajo        | Activa     |
|  0103005 LA ESPERANZA               | Sondeo       | 368.632 | 3.150.780 | 650 | Los Rodeos     | Bajo        | Activa     |
|  0100515 LA FAJANA 4                | Convencional | 371.439 | 3.161.096 | 10  | Bco. Seco      | Bajo        | Activa     |
|  0100516 LA FAJANA 5                | Convencional | 371.522 | 3.161.105 | 10  | Bco. del Río   | Bajo        | Inactiva   |
|  0203204 LLANO (EL)                 | Sondeo       | 375.214 | 3.152.441 | 385 | Valle Jiménez  | Bajo        | Activa     |
|  0102005 LUIS LOSADA O FLORES (LAS) | Convencional | 363.315 | 3.154.872 | 282 | Valle Guerra   | Bajo        | Inactiva   |
|  0101207 MAJADA (LA)                | Convencional | 366.494 | 3.157.565 | 132 | Casas de Milán | Bajo        | Activa     |
|  0101105 NORIA (LA)                 | Convencional | 364.544 | 3.156.314 | 125 | La Barranquera | Bajo        | Inactiva   |
|  0102002 PASCUALES (LOS)            | Convencional | 364.580 | 3.155.555 | 210 | Valle Guerra   | Bajo        | Activa     |
|  0101104 PILONES (LOS)              | Convencional | 365.238 | 3.157.550 | 80  | La Barranquera |             | Clausurada |
|  0101102 PINO (EL)                  | Convencional | 364.088 | 3.156.017 | 141 | Valle Guerra   | Bajo        | Inactiva   |
|  0101101 RIO CLARO                  | Convencional | 364.894 | 3.156.248 | 139 | Palenzuela     | Bajo        | Inactiva   |
|  0102910 RIO EBRO I O PEÑON (EL)    | Sondeo       | 365.985 | 3.151.110 | 671 | Cruz Chica     | Bajo        | Activa     |
|  0103004 RODEO DE LA PAJA          | Sondeo       | 366.742 | 3.150.922 | 665 | El Ortigal     | Bajo        | Activa     |
|  0101206 ROSAS (LAS)              | Convencional | 366.865 | 3.158.311 | 41  | Bco. Milán     |             | Clausurada |
|  0101214 SAN BARTOLOME            | Convencional | 366.222 | 3.156.597 | 218 | Tejina         | Bajo        | Activa     |
|  0101216 SAN JUAN 2               | Conv/Sondeo  | 369.590 | 3.158.775 | 258 | Bco. Montiel   | Bajo        | Activa     |
|  0103127 TABARES                  | Convencional | 373.908 | 3.150.514 | 274 | Bco. de Santos | Bajo        | Activa     |
|  0101205 TAPIAS (LAS)             | Convencional | 367.033 | 3.157.669 | 125 | Bco. Milán     | Bajo        | Activa     |
|  0203203 VALLE JIMENEZ            | Convencional | 374.767 | 3.151.245 | 215 | Bco. Jiménez   | Bajo        | Activa     |

## Municipio: **MATANZA DE ACENTEJO (LA)**

### Galería



























| Nombre de obra  | Subtipo      | X       | Y         | Altitud (m) | Paraje            | Riesgo estimado | Estado     |
|---|--------------|---------|-----------|-------------|-------------------|-----------------|------------|
|  0603510 AGUAS DE LA MATANZA | Convencional | 358.453 | 3.148.672 | 440         | Bco. Cordobés     | Bajo            | Activa     |
|  0503401 ATALAYA (LA)        | Convencional | 357.628 | 3.148.694 | 342         | Guía              | Bajo            | Activa     |
|  0603504 BARRANCO CABRERA    | Socavón      | 359.344 | 3.148.015 | 675         | Bco. Cabrera      | Desconocido     | Inactiva   |
|  0604402 BERNABELES (LOS)    | Convencional | 359.069 | 3.146.452 | 770         | La Vica           | Desconocido     | Inactiva   |
|  0503402 CALETON 1 (EL)      | Socavón      | 356.800 | 3.148.836 | 5           | El Caletón        | Bajo            | Inactiva   |
|  0503403 CALETON 2 (EL)      | Socavón      | 356.864 | 3.148.816 | 5           | El Caletón        | Bajo            | Inactiva   |
|  0603511 EMPEDRADO (EL)      | Convencional | 359.314 | 3.147.417 | 686         | San Antonio       |                 | Clausurada |
|  0503404 JUANA VAZQUEZ       | Socavón      | 357.669 | 3.149.292 | 175         | Puntillo del Sol  | Bajo            | Inactiva   |
|  0604401 LINDA TAPADA        | Convencional | 358.769 | 3.145.697 | 820         | Bco. Acentejo     | Desconocido     | Inactiva   |
|  0503406 NEGRA (LA)          | Socavón      | 356.062 | 3.147.750 | 10          | Playa de la Negra |                 | Clausurada |
|  0503405 RISCO DEL PERRO     | Naciente     | 357.584 | 3.149.356 | 125         | Rojas             | Bajo            | Activa     |
|  0604406 VICA (LA)           | Convencional | 359.990 | 3.146.795 | 890         | La Vica           | Medio           | Activa     |







































## Pozo

| Nombre de obra   | Subtipo      | X       | Y         | Altitud (m) | Paraje        | Riesgo estimado | Estado   |
|--|--------------|---------|-----------|-------------|---------------|-----------------|----------|
|  0603513 CASA NUEVA               | Convencional | 358.181 | 3.148.455 | 462         | San Diego     | Bajo            | Inactiva |
|  0503413 CODEZAL (EL)             | Convencional | 357.389 | 3.147.262 | 468         | El Codezal    | Bajo            | Activa   |
|  0604413 POZO AGUAS DE LA MATANZA | Convencional | 360.636 | 3.146.323 | 456         | Bco. Cordobés | Bajo            | Inactiva |

## Municipio: OROTAVA (LA)













## Galería

| Nombre de obra   | Subtipo      | X       | Y         | Altitud (m) | Paraje                | Riesgo estimado | Estado     |
|--|--------------|---------|-----------|-------------|-----------------------|-----------------|------------|
|  0908708 AGUAMANSA  | Naciente     | 353.840 | 3.137.606 | 1.200       | Los Órganos           | Bajo            | Activa     |
|  0507112 ANGEL DE LA GUARDA                                 | Convencional | 347.284 | 3.138.257 | 760         | Benijos               | Medio           | Inactiva   |
|  0505614 BARBUZANO  | Convencional | 352.794 | 3.141.423 | 460         | La Orotava            |                 | Clausurada |
|  0507201 BARCA DEL VALLE (LA)                               | Convencional | 350.915 | 3.139.244 | 720         | Benijos               | Bajo            | Activa     |
|  0505612 BARROS (LOS)                                       | Socavón      | 351.905 | 3.142.549 | 250         | Los Barros            | Desconocido     | Inactiva   |
|  0507115 BAUTISTA   | Socavón      | 349.672 | 3.138.366 | 920         | Chasna                | Bajo            | Inactiva   |
|  0507107 BOLAÑOS  | Convencional | 349.899 | 3.139.992 | 485         | Barranco La Mocana    | Bajo            | Activa     |
|  0505505 CANDIA   | Socavón      | 348.891 | 3.140.879 | 300         | Las Candias           | Bajo            | Inactiva   |
|  0908604 CARAMUJO NUEVO                                     | Convencional | 347.999 | 3.135.786 | 1.255       | El Caminero           | Bajo            | Activa     |
|  0507113 CHARCO DE LA FORTUNA                               | Socavón      | 347.174 | 3.138.557 | 675         | Barranco de La Raya   | Desconocido     | Inactiva   |
|  0507104 CHASNA  | Convencional | 350.024 | 3.138.682 | 785         | Camino Chasna         | Bajo            | Activa     |
|  0908701 CHIMOCHÉ   | Convencional | 353.054 | 3.136.870 | 1.330       | Los Órganos           | Bajo            | Activa     |
|  0504201 CISTERNA (LA)                                    | Convencional | 352.150 | 3.143.931 | 215         | Vista Paraíso         | Bajo            | Activa     |
|  0507203 CONCHA MARINA U HONDURA DE LA FLORIDA            | Convencional | 353.314 | 3.140.567 | 620         | La Florida            | Bajo            | Activa     |
|  0505610 CUEVA DE LAS PALOMAS (1)                         | Socavón      | 352.239 | 3.141.542 | 385         | Quiquirá              | Bajo            | Inactiva   |
|  0505501 DONIZ  | Pozo         | 348.489 | 3.141.697 | 220         | San Nicolás           | Bajo            | Activa     |
|  0505615 DRAGO (EL) (4)                                   | Convencional | 352.441 | 3.142.110 | 350         | Quiquirá              |                 | Clausurada |
|  0505601 ENTREMEDIO O INTERMEDIA                          | Naciente     | 353.179 | 3.142.847 | 610         | Pino Alto             |                 | Clausurada |
|  0505618 FLORIDA BAJA (1)                                 | Convencional | 353.084 | 3.141.012 | 545         | La Florida            | Bajo            | Activa     |
|  0908704 FORTUITA (LA)                                    | Convencional | 351.658 | 3.137.775 | 1.115       | Aguamansa             | Bajo            | Activa     |
|  0507214 FRONTONES (LOS)                                  | Convencional | 352.499 | 3.140.812 | 515         | La Florida            | Bajo            | Activa     |
|  0507202 FUENTE BENITEZ                                   | Convencional | 353.525 | 3.140.607 | 645         | La Florida            | Bajo            | Activa     |
|  0507105 FUENTE DE LA VIEJA O NUESTRA SENORA DEL ROSARIO  | Convencional | 348.589 | 3.139.122 | 620         | La Perdoma            | Desconocido     | Activa     |
|  0507124 FUENTE VIEJA I                                   | Naciente     | 348.549 | 3.138.931 | 650         | Las Medianías         | Desconocido     | Inactiva   |
|  0507125 FUENTE VIEJA II                                  | Naciente     | 348.550 | 3.138.924 | 652         | Las Medianías         | Desconocido     | Inactiva   |
|  0507116 FURNIA (LA) (1)                                  | Socavón      | 349.654 | 3.137.962 | 975         | Chasna                | Desconocido     | Inactiva   |
|  0507211 GAGOS (LOS) O TOMADERO (EL)                      | Naciente     | 353.949 | 3.138.097 | 1.095       | Bco de Los Madroñeros | Medio           | Inactiva   |
|  0505604 GARCIA   | Socavón      | 351.803 | 3.143.627 | 175         | El Rincón             | Desconocido     | Inactiva   |
|  1214910 GUAJARA  | Naciente     | 341.863 | 3.122.628 | 2.524       | Montaña Guajara       | Medio           | Activa     |
|  0507108 HABANERA (LA)                                    | Convencional | 349.201 | 3.139.685 | 500         | La Perdoma            | Bajo            | Activa     |
|  0507302 HONDURAS DE DON NICANDRO U HONDURA DE LA FLORIDA | Convencional | 354.077 | 3.140.166 | 805         | Bco La Hondura        | Bajo            | Activa     |
|  0507109 HONDURAS DE LA PERDOMA                           | Convencional | 347.865 | 3.138.896 | 625         | La Perdoma            | Bajo            | Activa     |

|   |              |         |           |       |                    |             |            |
|---|--------------|---------|-----------|-------|--------------------|-------------|------------|
|  0507213 HUERTA VIEJA   | Socavón      | 351.839 | 3.138.897 | 880   | Aguamansa          | Bajo        | Inactiva   |
|  0505608 LAJITA (LA)   | Socavón      | 353.139 | 3.141.067 | 545   | La Florida         | Desconocido | Inactiva   |
|  0507310 MADRE DEL AGUA (LA)   | Naciente     | 354.414 | 3.138.102 | 1.185 | Bco Los Madroñeros | Desconocido | Activa     |
|  0908712 MONTAÑA BLANCA (1)  | Convencional | 350.975 | 3.135.957 | 1.507 | Montaña Blanca     | Bajo        | Activa     |
|  0910003 MONTAÑA DE ENMEDIO  | Convencional | 349.317 | 3.134.714 | 1.485 | El Caminero        | Bajo        | Activa     |
|  0908702 MORAL (EL) O ORGANOS (LOS)                                  | Convencional | 353.751 | 3.137.681 | 1.165 | Los Órganos        | Bajo        | Inactiva   |
|  0505611 MUNDO (EL)  | Convencional | 351.679 | 3.142.412 | 260   | Los Barros         | Bajo        | Activa     |
|  0507309 NACIENTES III (LOS)   | Naciente     | 355.289 | 3.138.082 | 1.415 | Los Madroñeros     | Medio       | Inactiva   |
|  0507215 PAJARERA (LA) O CANCELA (LA) O CAUCE DEL RIO                | Socavón      | 350.144 | 3.140.662 | 380   | La Cancela         | Bajo        | Inactiva   |
|  0507205 PASADA DE MONTELONGO  | Convencional | 353.069 | 3.139.002 | 920   | Aguamansa          | Bajo        | Activa     |
|  0507206 PASADA DE MONTENEGRO  | Socavón      | 352.864 | 3.139.347 | 855   | Montenegro         | Desconocido | Inactiva   |
|  0908707 PASOS (LOS) (1)   | Naciente     | 353.569 | 3.137.257 | 1.210 | Los Órganos        | Medio       | Inactiva   |
|  0908608 PASTELITO (EL)  | Convencional | 348.890 | 3.135.377 | 1.366 | El Caminero        | Bajo        | Activa     |
|  0908703 PEDRO GIL   | Convencional | 353.359 | 3.137.132 | 1.250 | Los Órganos        | Medio       | Activa     |
|  0507303 PEÑAS (LAS)   | Convencional | 354.629 | 3.139.917 | 1.075 | Bco La Hondura     | Medio       | Inactiva   |
|  0908706 PERDIGONES (LOS) O PERDIGON O ESCOBON                       | Naciente     | 353.624 | 3.137.197 | 1.230 | Los Órganos        | Desconocido | Inactiva   |
|  0507307 PINO (EL) O DON FELIPE O MADRE DEL AGUA O NACIENTES 1 (LOS) | Naciente     | 355.182 | 3.138.140 | 1.380 | Los Madroñeros     | Medio       | Inactiva   |
|  0910002 PINO DE LA CRUZ (EL)  | Convencional | 349.802 | 3.134.349 | 1.609 | El Caminero        | Bajo        | Inactiva   |
|  0505616 PINO INTERMEDIO (EL)                                      | Convencional | 352.396 | 3.143.217 | 286   | Las Cuevas         |             | Clausurada |
|  0908602 PINO SOLER  | Convencional | 349.982 | 3.137.262 | 1.150 | Aguamansa          | Bajo        | Activa     |
|  0507207 PINOLERE  | Convencional | 353.389 | 3.139.586 | 830   | Pinolere           | Bajo        | Activa     |
|  0504208 PLAYA DEL ANCON O SANTA ANA                               | Socavón      | 352.768 | 3.145.126 | 5     | Playa El Ancón     | Bajo        | Inactiva   |
|  0505605 POLO (EL)   | Naciente     | 352.373 | 3.143.362 | 365   | Las Cuevas         | Bajo        | Inactiva   |
|  0507114 PROVIDENCIA (LA)  | Convencional | 349.975 | 3.139.132 | 695   | Medianías          | Bajo        | Activa     |
|  0908711 PUENTE (LA)   | Convencional | 353.365 | 3.137.644 | 1.151 | Los Órganos        | Bajo        | Activa     |
|  0507308 PUERTA (LA) O NACIENTES II (LOS)                          | Naciente     | 355.189 | 3.138.127 | 1.380 | Los Madroñales     | Medio       | Activa     |
|  0505613 QUIQUIRA  | Convencional | 352.099 | 3.141.627 | 370   | Quiquirá           | Bajo        | Activa     |
|  1214905 RIACHUELOS (LOS) O VIRGEN DE LA CANDELARIA II             | Naciente     | 340.384 | 3.121.757 | 2.120 | Las Cañadas        | Medio       | Activa     |
|  0507301 RIO DE LOS ROSALES  | Socavón      | 355.124 | 3.139.047 | 1.270 | Bco Los Leres      | Desconocido | Inactiva   |
|  0908705 RISCO RAJADO  | Socavón      | 353.061 | 3.137.079 | 1.294 | Los Órganos        | Medio       | Inactiva   |
|  0910001 ROQUE CARAMUJO 1  | Convencional | 348.921 | 3.134.440 | 1.500 | El Caramujo        | Bajo        | Activa     |
|  1315005 ROQUE DEL PINO O ROQUE DEL PERAL O TELEFERICO             | Naciente     | 342.244 | 3.122.639 | 2.351 | Montaña Guajara    | Medio       | Activa     |
|  0507209 ROSA PENA   | Socavón      | 353.316 | 3.139.812 | 810   | Pinolere           |             | Clausurada |
|  0505609 SALTO DE LA ESPERANZA                                     | Socavón      | 353.959 | 3.142.022 | 925   | Barranco del Pino  | Desconocido | Inactiva   |
|  0505504 SALTO DE LA SUERTE O DONIZ II                             | Socavón      | 348.576 | 3.141.092 | 270   | Finca Doniz        | Bajo        | Inactiva   |
|  0908603 SALTO DE LAS PALOMAS                                      | Socavón      | 347.249 | 3.137.862 | 860   | Los Tres Pinos     | Desconocido | Inactiva   |
|  0507119 SALTO DE LAS PALOMERAS                                    | Convencional | 348.064 | 3.138.587 | 774   | Benijos            | Bajo        | Activa     |
|  0507212 SALTO DE LAS VACAS O SALTO DE AGUAMANSA                   | Socavón      | 353.359 | 3.138.523 | 1.007 | Aguamansa          |             | Clausurada |


|   |              |         |           |       |                                  |             |          |
|---|--------------|---------|-----------|-------|----------------------------------|-------------|----------|
|  0507304 SALTO DE LOS HELECHOS                            | Convencional | 354.134 | 3.139.262 | 975   | Aguamansa                        | Desconocido | Activa   |
|  0507103 SALTO DEL ASERRADERO                            | Convencional | 347.563 | 3.139.437 | 506   | La Perdoma                       | Bajo        | Activa   |
|  0507208 SALTO DEL LINO                                  | Convencional | 352.639 | 3.140.472 | 575   | Salto del Lino                   | Bajo        | Activa   |
|  0504204 SALTO DEL PINO (1) O SAN DIEGO 2                | Socavón      | 351.613 | 3.144.515 | 10    | Playa Los Patos                  | Bajo        | Inactiva |
|  0507102 SALTO MANUEL                                    | Convencional | 347.355 | 3.139.039 | 590   | La Perdoma                       | Bajo        | Activa   |
|  0504203 SAN DIEGO 1                                     | Pozo         | 351.623 | 3.144.513 | 10    | Playa Los Patos                  | Bajo        | Inactiva |
|  0507101 SAN FERNANDO (2)                                | Convencional | 349.374 | 3.138.632 | 790   | Benijos                          | Bajo        | Activa   |
|  0507106 TAFURIASTE                                      | Convencional | 349.273 | 3.140.527 | 365   | La Luz                           | Medio       | Activa   |
|  0908709 TANQUE 1 (EL)                                   | Naciente     | 353.655 | 3.137.504 | 1.195 | Los Organos                      | Desconocido | Inactiva |
|  0908710 TANQUE 2 (EL)                                   | Naciente     | 353.699 | 3.137.462 | 1.220 | Los Órganos                      | Bajo        | Inactiva |
|  0507210 TUMBA (LA)                                      | Socavón      | 353.629 | 3.139.343 | 875   | La Tumba                         | Bajo        | Inactiva |
|  0507204 VELO (EL) O RISCO DE LA VERA DE LOS VILLARES    | Convencional | 353.299 | 3.138.927 | 940   | Aguamansa                        | Desconocido | Activa   |
|  0505603 VIEJITA (LA)                                    | Naciente     | 352.477 | 3.143.245 | 376   | Salto La Gloria                  | Bajo        | Inactiva |
|  1214908 VIRGEN DE LA CANDELARIA                         | Naciente     | 340.529 | 3.121.377 | 2.230 | Los Azulejos (Cañadas del Teide) | Bajo        | Activa   |
|  1214909 VIRGEN DE LA CANDELARIA III O CUMBRES DE UCANCA | Naciente     | 340.374 | 3.121.482 | 2.175 | Las Cañadas                      | Bajo        | Activa   |
|  1214911 VIRGEN DE LA CANDELARIA IV                      | Naciente     | 340.578 | 3.121.475 | 2.280 | Parque Nacional El Teide         | Bajo        | Inactiva |

## Pozo



| Nombre de obra  | Subtipo      | X       | Y         | Altitud (m) | Paraje                   | Riesgo estimado | Estado   |
|---|--------------|---------|-----------|-------------|--------------------------|-----------------|----------|
|  0507118 BARRANCO DEL CERRUDO              | Conv/Sondeo  | 347.306 | 3.140.833 | 335         | La Luz                   | Bajo            | Inactiva |
|  0505507 CALDERONA (LA)                    | Convencional | 349.104 | 3.142.070 | 195         | San Jerónimo             | Bajo            | Activa   |
|  0507120 CRUZ-LA PERDOMA (LA)              | Convencional | 348.282 | 3.139.843 | 465         | La Perdoma               | Desconocido     | Inactiva |
|  0505625 LOMO DE LOS PASTORES              | Sondeo       | 350.952 | 3.141.066 | 413         | Lomo de Los Pastores     | Bajo            | Activa   |
|  1214912 LOS AZULEJOS                      | Convencional | 340.176 | 3.122.236 | 2.050       | Parque Nacional El Teide | Bajo            | Inactiva |
|  0505623 PERALES (LOS)                     | Convencional | 350.556 | 3.142.370 | 241         | Los Perales              | Bajo            | Activa   |
|  0505621 QUIQUIRA                          | Convencional | 352.087 | 3.141.790 | 355         | Barranco Quiquirá        | Bajo            | Activa   |
|  0504209 SAN DIEGO CAMPANA                 | Convencional | 351.680 | 3.144.231 | 97          | Playa de Los Patos       | Bajo            | Activa   |
|  0507121 SAN JERONIMO                      | Conv/Sondeo  | 347.874 | 3.139.763 | 488         | La Perdoma               | Bajo            | Activa   |
|  0507122 TAFURIASTE                        | Convencional | 349.461 | 3.140.772 | 340         | Barranco Tafuriaste      | Bajo            | Activa   |
|  0505619 VERA GUANCHE II                   | Convencional | 350.904 | 3.143.637 | 100         | Bco Provincia            | Bajo            | Activa   |
|  0505620 VERA GUANCHE III O BARRANCO ARENA | Convencional | 351.201 | 3.143.228 | 163         | Bco Llarena              | Bajo            | Activa   |












## Municipio: PUERTO DE LA CRUZ

### Galería

| Nombre de obra  | Subtipo      | X       | Y         | Altitud (m) | Paraje      | Riesgo estimado | Estado |
|---|--------------|---------|-----------|-------------|-------------|-----------------|--------|
|  0505502 SAN NICOLAS (1) | Convencional | 349.444 | 3.142.387 | 175         | San Nicolás | Bajo            | Activa |


























### Pozo

| Nombre de obra   | Subtipo      | X       | Y         | Altitud (m) | Paraje      | Riesgo estimado | Estado   |
|--|--------------|---------|-----------|-------------|-------------|-----------------|----------|
|  0505517 CHAVES U HOYA DE MELEQUE | Convencional | 347.259 | 3.143.262 | 60          | Las Dehesas | Bajo            | Inactiva |
|  0505512 DEHESA ALTA (LA)         | Convencional | 347.178 | 3.142.465 | 151         | La Vera     | Bajo            | Activa   |





|  |              |         |           |     |                       |      |            |
|--|--------------|---------|-----------|-----|-----------------------|------|------------|
|  0505506 DURAZNO O ZARATE (EL)           | Convencional | 349.316 | 3.142.770 | 135 | San Nicolás           | Bajo | Inactiva   |
|  0505508 HORCA (LA)                     | Convencional | 348.638 | 3.142.792 | 150 | Monatña de La Horca   | Bajo | Activa     |
|  0505514 LINARES                        | Convencional | 348.200 | 3.142.552 | 156 | Las Arenas            | Bajo | Inactiva   |
|  0505511 MACHADO                        | Convencional | 347.434 | 3.143.735 | 23  | La Raya               | Bajo | Inactiva   |
|  0505513 MACHADO (AUXILIAR)             | Convencional | 347.582 | 3.143.597 | 31  | Bco La Raya           |      | Clausurada |
|  0505622 PADAL O LOS ORAVALES O ACEVEDO | Convencional | 350.090 | 3.143.520 | 121 | Barranco Los Orovalos | Bajo | Activa     |
|  0505515 PUERTO O ACEVEDO (EL)          | Convencional | 346.618 | 3.142.856 | 105 | Las Dehesas           | Bajo | Activa     |
|  0505516 SIETE FUENTES                  | Convencional | 347.839 | 3.143.732 | 43  | C.P César Manrique    | Bajo | Inactiva   |
|  0505510 TAPIAS (LAS)                   | Convencional | 348.743 | 3.143.747 | 61  | El Tope               | Bajo | Inactiva   |
|  0505509 VERA (LA)                      | Convencional | 347.582 | 3.141.804 | 220 | La Vera               | Bajo | Activa     |
|  0504205 VERA GUANCHE I O LAS VEGUETAS  | Convencional | 350.792 | 3.144.096 | 40  | El Rincón             | Bajo | Inactiva   |

## Municipio: **REALEJOS (LOS)**








### Galería

| Nombre de obra   | Subtipo      | X       | Y         | Altitud (m) | Paraje                    | Riesgo estimado | Estado     |
|--|--------------|---------|-----------|-------------|---------------------------|-----------------|------------|
|  0507023 ABELLOTERO (EL)                        | Naciente     | 344.729 | 3.139.722 | 425         | Toscas de Romero          | Desconocido     | Inactiva   |
|  0505421 ACEVEDO                                | Naciente     | 345.187 | 3.142.819 | 65          | La Romántica              | Bajo            | Activa     |
|  0505433 AGUAS (LAS) O PERERA                   | Convencional | 345.176 | 3.142.710 | 101         | La Romántica              | Desconocido     | Activa     |
|  0908601 AGUJERO DEL AGUA                       | Convencional | 346.417 | 3.135.191 | 1.445       | El Cabezón                | Bajo            | Activa     |
|  0507063 AJOS (LOS)                            | Convencional | 342.618 | 3.140.463 | 620         | Icod El Alto              | Bajo            | Activa     |
|  0507052 ALBORNOZ (EL)                        | Naciente     | 345.454 | 3.139.447 | 505         | El Mocán                  | Bajo            | Activa     |
|  0908506 ALMAGRE (EL) O CABEZON               | Convencional | 344.707 | 3.135.234 | 1.455       | El Cabezón                | Medio           | Activa     |
|  0909907 ALMAGRE 2 (EL)                       | Convencional | 344.858 | 3.134.396 | 1.678       | El Portillo               | Bajo            | Activa     |
|  0908606 ARENITAS (LAS) O LADERA DE LOMO ALTO | Convencional | 346.795 | 3.136.699 | 1.055       | Barranquillo Las Arenitas | Bajo            | Activa     |
|  0507050 AZADILLA VIEJA (LA)                  | Convencional | 344.024 | 3.139.752 | 450         | Icod El Alto              | Desconocido     | Inactiva   |
|  0507034 BARBUZANO (EL)                       | Convencional | 344.598 | 3.140.151 | 350         | Barranco Godinez          |                 | Clausurada |
|  0406928 BARRANCO DE CASTRO                   | Naciente     | 341.142 | 3.140.013 | 575         | Bco de Castro             |                 | Clausurada |
|  0406921 BARRANCO HONDO (1)                   | Convencional | 340.904 | 3.139.522 | 630         | Barranco Ruiz             | Desconocido     | Activa     |
|  0505442 BELTRANES (LOS) O LONGUERA (LA)      | Convencional | 345.713 | 3.142.665 | 120         | El Toscal                 | Bajo            | Activa     |
|  0507018 BORGES (LOS) O NACIENTES DE AGUA     | Naciente     | 344.334 | 3.138.402 | 750         | Toscas de Romero          | Medio           | Activa     |
|  0505424 BREVERA (LA)                         | Naciente     | 344.544 | 3.142.357 | 15          | Siete Fuentes             | Bajo            | Activa     |
|  0507032 BREVERA (LA) O SAN ISIDRO LABRADOR   | Naciente     | 344.579 | 3.140.237 | 335         | Barranco Godinez          | Desconocido     | Inactiva   |
|  0507065 BUCARONA (LA)                        | Naciente     | 343.939 | 3.138.432 | 650         | Barranco Garabato         | Medio           | Activa     |
|  0406929 CAMINO DE LA FAJANA                  | Naciente     | 341.105 | 3.140.026 | 575         | Bco de Castro             |                 | Clausurada |
|  0505415 CANTILLO (EL)                        | Convencional | 344.379 | 3.141.212 | 200         | Barranco Godinez          | Medio           | Inactiva   |
|  0507055 CARMEN (EL) U HONDURA DE LA AZADILLA | Convencional | 343.823 | 3.139.766 | 415         | Icod El Alto              | Bajo            | Activa     |
|  0505405 CARRERA (LA)                         | Naciente     | 345.044 | 3.141.037 | 265         | Barranco La Carrera       |                 | Clausurada |
|  0507035 CASCABELA (LA)                       | Socavón      | 344.789 | 3.140.762 | 275         | Casco Los Realejos        | Bajo            | Inactiva   |
|  0505438 CASTILLO DE CASTRO                   | Naciente     | 343.954 | 3.142.262 | 10          | Rambla de Castro          | Medio           | Activa     |
|  0505440 CASTILLO DE LA FAJANA                | Naciente     | 344.159 | 3.142.287 | 15          | Rambla de Castro          | Desconocido     | Activa     |









|   |              |         |           |       |                     |             |            |
|---|--------------|---------|-----------|-------|---------------------|-------------|------------|
|  0406930 CASTRO 1                                       | Naciente     | 340.950 | 3.139.980 | 565   | Bco de Castro       |             | Clausurada |
|  0406931 CASTRO 2                                      | Naciente     | 340.934 | 3.139.963 | 575   | Bco de Castro       |             | Clausurada |
|  0507059 CASUALIDAD (LA)                               | Convencional | 344.413 | 3.138.572 | 635   | Barranco La Lora    | Bajo        | Activa     |
|  0507048 CEDRO (EL) (1)                                | Naciente     | 344.514 | 3.138.017 | 760   | Bco El Sauce        | Desconocido | Activa     |
|  0908514 CENTINELA (LA)                                | Socavón      | 345.505 | 3.137.760 | 825   | Palo Blanco         | Bajo        | Inactiva   |
|  0908502 CERCO DEL AGUA (EL)                           | Convencional | 345.338 | 3.136.827 | 1.010 | Las Llanadas        | Bajo        | Activa     |
|  0507024 CERRILLO (EL)                                 | Naciente     | 345.134 | 3.138.297 | 705   | El Sauce            | Bajo        | Inactiva   |
|  0507110 CHARCO DE LA CRUZ                             | Convencional | 347.079 | 3.138.685 | 655   | Barranco de La Raya | Bajo        | Activa     |
|  0505428 CHOZA (LA) O TANQUILLO (EL)                   | Naciente     | 343.656 | 3.142.020 | 95    | Rambla de Castro    | Bajo        | Activa     |
|  0406938 COGEDERO (EL)                                 | Naciente     | 340.629 | 3.140.847 | 190   | Barranco Ruiz       | Desconocido | Activa     |
|  0507004 CONSEJO (EL)                                  | Naciente     | 344.599 | 3.140.502 | 310   | Barranco Godinez    | Desconocido | Inactiva   |
|  0507057 CORRAL DEL REY (EL)                           | Convencional | 342.199 | 3.140.467 | 630   | Icod El Alto        | Bajo        | Inactiva   |
|  0908607 CRUZ DE LUIS                                  | Convencional | 346.128 | 3.136.156 | 1.170 | Chanajiga           | Bajo        | Activa     |
|  0507041 CUERNITAS (LAS) U HOYA DE LOS CUERVOS         | Socavón      | 343.229 | 3.139.617 | 715   | Los Cuervos         | Desconocido | Inactiva   |
|  0505432 CUEVA (LA)                                    | Naciente     | 342.784 | 3.141.750 | 55    | El Socorro          | Bajo        | Activa     |
|  0507021 CUEVAS DE PERERA (LAS) O CASTAÑO (EL)         | Naciente     | 345.727 | 3.139.144 | 549   | Los Angostos        | Desconocido | Inactiva   |
|  0909903 CUMBRE (LA)                                   | Convencional | 345.370 | 3.134.365 | 1.645 | El Portillo         | Medio       | Activa     |
|  0505429 DONA FAUSTINA O GINDASTE                      | Naciente     | 343.770 | 3.142.452 | 20    | Rambla de Castro    | Desconocido | Activa     |
|  0406925 DULA DE GAIMORA                               | Convencional | 340.970 | 3.139.192 | 675   | Barranco Ruiz       | Bajo        | Activa     |
|  0507126 EL GUINDERO 3                                | Socavón      | 347.014 | 3.139.141 | 560   | Bco El Guindero     | Desconocido | Inactiva   |
|  0908505 ESMERALDA (LA)                              | Convencional | 344.625 | 3.136.646 | 1.060 | Chanajiga           | Bajo        | Activa     |
|  0507043 ESPERANZA (LA) (2)                          | Naciente     | 344.445 | 3.139.884 | 370   | Barranco Godinez    | Bajo        | Inactiva   |
|  0908509 ESPIGON (EL) (2)                            | Socavón      | 345.974 | 3.137.825 | 780   | Palo Blanco         | Bajo        | Inactiva   |
|  0406923 FAJANA (LA) (2)                             | Convencional | 341.148 | 3.139.984 | 590   | Bco de Castro       |             | Clausurada |
|  0507019 FELICHIANAS (LAS)                           | Socavón      | 345.044 | 3.138.437 | 600   | Barranco El Sauce   | Bajo        | Inactiva   |
|  0406932 FINCA DE LA FAJANA 1                        | Naciente     | 340.957 | 3.139.977 | 575   | Bco de Castro       |             | Clausurada |
|  0406933 FINCA DE LA FAJANA 2                        | Naciente     | 340.969 | 3.139.983 | 575   | Bco de Castro       |             | Clausurada |
|  0507039 FINCA DEL LOMO                              | Naciente     | 345.449 | 3.139.307 | 540   | Barranco El Lomo    | Bajo        | Activa     |
|  0505419 FINCA DEL ROQUE                             | Naciente     | 342.309 | 3.141.882 | 5     | El Socorro          | Bajo        | Activa     |
|  0507007 FLORIDA BAJA (2)                            | Naciente     | 344.479 | 3.139.046 | 480   | Barranco La Lora    | Medio       | Activa     |
|  0908521 FREGELES (LOS)                              | Socavón      | 344.669 | 3.136.917 | 940   | Bco Tras            | Desconocido | Inactiva   |
|  0507005 FUENTE (LA) (2)                             | Naciente     | 345.024 | 3.139.797 | 425   | El Mocán            | Bajo        | Activa     |
|  0507047 FUENTE DE LA HOYA O CAMPECHES (LOS)         | Naciente     | 342.559 | 3.137.927 | 1.115 | Barranco El Moro    | Bajo        | Inactiva   |
|  0507064 FUENTE DE PEDRO                             | Naciente     | 343.193 | 3.139.063 | 925   | La Corona           | Medio       | Activa     |
|  0908503 FURNIA (LA) (2)                             | Naciente     | 344.759 | 3.137.502 | 800   | Bco La Calera       |             | Clausurada |
|  0505443 GALERIA 1 (LA)                              | Naciente     | 344.222 | 3.142.278 | 20    | Rambla de Castro    | Bajo        | Activa     |
|  0505431 GALERIA 2 (LA) O TORRE (LA) O CUCHILLO (EL) | Naciente     | 342.742 | 3.141.766 | 60    | El Socorro          | Medio       | Activa     |
|  0505406 GAÑANIA (LA)                                | Naciente     | 345.739 | 3.141.152 | 265   | La Zamora           | Bajo        | Inactiva   |
|  0507060 GARABATO (EL)                               | Convencional | 344.229 | 3.138.867 | 540   | Barranco La Lora    | Bajo        | Activa     |
|  0507053 GODINEZ                                     | Convencional | 344.579 | 3.140.612 | 275   | Barranco Godinez    |             | Clausurada |
|  0507020 GRAN PODER (EL)                             | Convencional | 343.312 | 3.140.653 | 355   | Tigaiga             |             | Clausurada |

|   |              |         |           |       |                         |             |            |
|---|--------------|---------|-----------|-------|-------------------------|-------------|------------|
|  0505416 GRIMONA (LA) O AGUA DULCE                              | Naciente     | 342.814 | 3.141.897 | 3     | El Socorro              | Desconocido | Activa     |
|  0405309 GUANCHEROS (LOS)                                      | Naciente     | 341.171 | 3.141.073 | 470   | Los Guancheros          | Bajo        | Inactiva   |
|  0507006 GUINDERO (EL)   | Naciente     | 344.544 | 3.138.542 | 610   | Barranco La Lora        |             | Clausurada |
|  0507111 GUINDERO (EL) O RAYA (LA)                             | Convencional | 346.982 | 3.139.217 | 550   | La Cruz Santa           | Bajo        | Activa     |
|  0908513 HAYA (LA)   | Naciente     | 344.720 | 3.137.168 | 906   | Barranco Tras           | Medio       | Activa     |
|  0908518 HELECHERA (LA) O MILLANAS (LAS) O LLANADAS (LAS)      | Convencional | 345.739 | 3.137.302 | 890   | Las Llanadas            | Desconocido | Activa     |
|  0507016 HESPERIDES  | Socavón      | 344.314 | 3.139.007 | 510   | Barranco La Lora        | Desconocido | Inactiva   |
|  0507022 HIJAS (LAS)   | Socavón      | 345.784 | 3.138.325 | 689   | Palo Blanco             | Medio       | Inactiva   |
|  0507013 HONDURA (LA) (2)                                      | Naciente     | 344.606 | 3.138.858 | 525   | Barranco La Lora        | Medio       | Inactiva   |
|  0507062 HOYA DE PALO BLANCO                                   | Convencional | 344.770 | 3.139.585 | 460   | El Mocán                | Bajo        | Activa     |
|  0507040 HOYA DEL MARQUES (LA)                                 | Naciente     | 343.944 | 3.139.607 | 485   | Icod El Alto            | Bajo        | Inactiva   |
|  0908515 HOYINA (LA)   | Naciente     | 345.729 | 3.137.707 | 815   | Palo Blanco             | Desconocido | Inactiva   |
|  0406934 HOYO (EL)   | Naciente     | 340.819 | 3.139.707 | 555   | Barranco Castro         | Desconocido | Inactiva   |
|  0505403 HURONES (LOS)   | Naciente     | 344.404 | 3.141.227 | 195   | Barranco Godinez        |             | Clausurada |
|  0908510 HURONES (LOS) O FURNIAS VIEJAS                        | Naciente     | 344.539 | 3.137.162 | 920   | Bco de Los Hurones      | Desconocido | Inactiva   |
|  0507026 INFIERNO (EL)   | Naciente     | 344.544 | 3.138.722 | 555   | Barranco La Lora        | Desconocido | Inactiva   |
|  0507001 ISLETA (LA) (1)                                       | Naciente     | 345.207 | 3.140.285 | 360   | San Benito              |             | Clausurada |
|  0406927 KATANGA O CALDERON                                    | Naciente     | 341.372 | 3.139.545 | 685   | Barranco Los Calderones | Medio       | Inactiva   |
|  0505452 LA CHOZA ALTA   | Socavón      | 343.644 | 3.141.989 | 98    | Rambla de Castro        | Bajo        | Inactiva   |
|  0507015 LAJAS DE LA BURRA                                     | Naciente     | 344.654 | 3.138.197 | 660   | Barranco La Lora        | Bajo        | Inactiva   |
|  0406920 LAJAS DEL ANDEN (LAS)                                | Convencional | 341.149 | 3.138.752 | 797   | Bco Las Lajas           | Bajo        | Activa     |
|  0908512 LLANADAS(LAS) O MILANAS(LAS)O CALDERON O PUNTO AZUL | Naciente     | 345.889 | 3.137.752 | 785   | Las Llanadas            | Desconocido | Inactiva   |
|  0507029 LLANO DE LA MONJA (EL) O MONJA (LA)                 | Naciente     | 344.518 | 3.139.875 | 375   | Barranco Godinez        | Bajo        | Inactiva   |
|  0406935 LOMO (EL)   | Naciente     | 341.143 | 3.140.001 | 575   | Bco de Castro           |             | Clausurada |
|  0507037 LOMO DE LA VIUDA (EL)                               | Socavón      | 345.339 | 3.137.972 | 790   | Palo Blanco             | Bajo        | Inactiva   |
|  0908516 LOMO MERINO (EL) O SACHA                            | Socavón      | 345.429 | 3.137.402 | 890   | Las Llanadas            | Desconocido | Inactiva   |
|  0507051 MADRE JUANA (LA)                                    | Naciente     | 343.518 | 3.139.358 | 600   | Madre Juana             |             | Clausurada |
|  0507028 MANZANERO (EL)                                      | Convencional | 344.314 | 3.138.752 | 590   | Barranco La Lora        | Desconocido | Activa     |
|  0507117 MAR DULCE   | Convencional | 346.959 | 3.140.587 | 365   | La Luz                  | Bajo        | Activa     |
|  0908511 MEJOR (LA)  | Naciente     | 344.744 | 3.137.592 | 775   | Bco La Calera           |             | Clausurada |
|  0505402 MESITA (LA) O SABINAL (EL)                          | Naciente     | 344.949 | 3.141.632 | 185   | Barranco El Patronato   |             | Clausurada |
|  0507061 MILAGRO (EL) (1)                                    | Naciente     | 345.778 | 3.139.092 | 565   | Los Angostos            | Desconocido | Activa     |
|  0507038 MOCAN (EL)  | Socavón      | 345.604 | 3.139.842 | 460   | El Mocán                | Bajo        | Inactiva   |
|  0507025 MOLINAS (LAS)                                       | Convencional | 345.763 | 3.138.448 | 680   | Bco Las Molinas         | Bajo        | Activa     |
|  0505420 MOLINOS (LOS) O MOLINO ESTE                         | Naciente     | 345.360 | 3.143.000 | 29    | La Romántica            | Bajo        | Activa     |
|  0505453 MOLINOS OESTE (LOS)                                 | Naciente     | 345.223 | 3.142.867 | 59    | La Romántica            | Medio       | Inactiva   |
|  0507031 MORALES (LOS) O MONJITAS (LAS)                      | Naciente     | 344.559 | 3.139.723 | 400   | Barranco Godinez        |             | Clausurada |
|  0507056 MORO (EL) O FUENTE DEL CEDRO                        | Convencional | 342.271 | 3.138.568 | 1.000 | Bco El Moro             |             | Clausurada |
|  0505441 NACIENTE DEL BARRANCO O SAUCES                      | Naciente     | 344.219 | 3.142.247 | 15    | Rambla de Castro        | Desconocido | Activa     |

|   |  |              |         |           |       |                  |             |            |
|---|--|--------------|---------|-----------|-------|------------------|-------------|------------|
|     | 0507017 NOGAL (EL)   | Socavón      | 344.515 | 3.138.301 | 678   | Barranco La Lora | Medio       | Inactiva   |
|    | 0908517 PASADA DE LAS VACAS (LA) O CAMPECHES (LOS)               | Convencional | 343.011 | 3.137.233 | 1.295 | Barranco La Rosa | Medio       | Inactiva   |
|    | 0908523 PASADA DE LAS VACAS 2                                    | Socavón      | 343.000 | 3.137.222 | 1.295 | Bco La Rosa      | Medio       | Inactiva   |
|    | 0505434 PATRONATO (EL)   | Convencional | 344.914 | 3.142.042 | 145   | La Romántica     | Bajo        | Activa     |
|    | 0507033 PERAL (EL) (1)   | Socavón      | 344.569 | 3.140.322 | 335   | Barranco Godinez | Desconocido | Inactiva   |
|    | 0505404 PERROS (EL) O SALTO DE LOS ALMENDROS                     | Naciente     | 344.476 | 3.141.096 | 220   | Barranco Godinez | Bajo        | Activa     |
|    | 0507044 PICACHOS (LOS)   | Socavón      | 344.439 | 3.138.032 | 780   | Los Picachos     | Desconocido | Inactiva   |
|    | 0505437 PIEDRA DEL MOLINO  | Naciente     | 343.903 | 3.142.307 | 24    | Rambla de Castro | Bajo        | Activa     |
|    | 0507058 PINITOS (LOS)  | Naciente     | 343.964 | 3.138.637 | 625   | Barranco La Lora | Desconocido | Inactiva   |
|    | 0505436 PLAYA (LA) O SIETE FUENTES                               | Naciente     | 344.451 | 3.142.295 | 20    | La Fajana        | Desconocido | Activa     |
|    | 0405305 PLAYA 1 O SAN ANTONIO                                    | Naciente     | 341.304 | 3.142.027 | 20    | El Roquillo      | Desconocido | Inactiva   |
|    | 0405306 PLAYA 2 O ROQUILLO (EL)                                  | Naciente     | 341.401 | 3.141.982 | 15    | Barranco Ruiz    | Medio       | Activa     |
|    | 0505435 PLAYA DE LOS ROQUES                                      | Naciente     | 345.872 | 3.142.929 | 5     | Playa Los Roques | Bajo        | Inactiva   |
|    | 0908501 PORTILLO (EL)  | Convencional | 345.479 | 3.135.797 | 1.240 | Chanajiga        | Bajo        | Activa     |
|    | 0507049 PORVENIR (EL) O SERRANO O ROQUITO (EL)                   | Socavón      | 343.609 | 3.139.417 | 595   | La Madre Juana   | Bajo        | Inactiva   |
|    | 0505409 POZO 1 (EL) (DE GORDEJUELA)                              | Naciente     | 344.716 | 3.142.393 | 35    | La Fajana        | Bajo        | Activa     |
|    | 0505426 POZO 10 (EL) (DE GORDEJUELA) O CHARCON (EL)              | Naciente     | 344.624 | 3.142.442 | 5     | Siete Fuentes    | Bajo        | Activa     |
|    | 0505427 POZO 11 (EL) (DE GORDEJUELA)                             | Naciente     | 344.614 | 3.142.422 | 18    | Siete Fuentes    | Bajo        | Activa     |
|    | 0505410 POZO 2 (EL) (DE GORDEJUELA)                              | Naciente     | 344.709 | 3.142.427 | 35    | La Fajana        | Bajo        | Inactiva   |
|   | 0505411 POZO 3 BOCA NORTE (EL) (DE GORDEJUELA)                   | Naciente     | 344.649 | 3.142.376 | 25    | La Fajana        | Bajo        | Inactiva   |
|  | 0505412 POZO 4 (EL)(DE GORDEJUELA) O CORUJEDA                    | Naciente     | 344.704 | 3.142.377 | 30    | La Fajana        | Bajo        | Activa     |
|  | 0505413 POZO 5 (EL) (DE GORDEJUELA)                              | Naciente     | 344.657 | 3.142.391 | 25    | La Fajana        | Bajo        | Activa     |
|  | 0505414 POZO 6 (EL) (DE GORDEJUELA)                              | Naciente     | 344.544 | 3.142.367 | 5     | La Fajana        | Medio       | Activa     |
|  | 0505422 POZO 7 (EL) (DE GORDEJUELA)                              | Naciente     | 344.599 | 3.142.407 | 10    | Siete Fuentes    | Bajo        | Inactiva   |
|  | 0505423 POZO 8 (EL) (DE GORDEJUELA)                              | Naciente     | 344.574 | 3.142.387 | 10    | Siete Fuentes    | Bajo        | Inactiva   |
|  | 0505425 POZO 9 (EL) (DE GORDEJUELA)                              | Naciente     | 344.514 | 3.142.352 | 10    | La Fajana        | Bajo        | Inactiva   |
|  | 0507030 PROGRESO (EL)  | Convencional | 344.496 | 3.139.460 | 425   | Barranco Godinez |             | Clausurada |
|  | 0505430 PUEBLO (EL) O GALERÍA BAJA                               | Convencional | 345.132 | 3.142.742 | 71    | La Romántica     | Bajo        | Activa     |
|  | 0507003 PUERTA DE LA FLORIDA                                     | Naciente     | 344.589 | 3.138.982 | 485   | Barranco La Lora | Desconocido | Inactiva   |
|  | 0507011 PUERTA DEL AGUA O ANGOSTOS (LOS) O ANGOSTO CELESTINO     | Convencional | 345.903 | 3.138.602 | 645   | Palo Blanco      | Bajo        | Activa     |
|  | 0405308 QUICLA(LA) O RIQUEZA(LA) O SOMBRERA(LA)O NTRA. SRA. BUEN | Naciente     | 341.479 | 3.140.985 | 510   | Icod el Alto     | Desconocido | Inactiva   |
|  | 0406919 QUILLA (LA)  | Convencional | 341.689 | 3.138.792 | 850   | Bco El Moro      |             | Clausurada |
|  | 0505439A Rambla de Castro (2)                                    | Naciente     | 344.126 | 3.142.274 | 44    |                  | Bajo        | Inactiva   |
|  | 0505439 RAMBLA DE CASTRO O TUNEL (EL) O GALERIAS DEL TUNEL       | Naciente     | 344.039 | 3.142.282 | 20    | Rambla de Castro | Bajo        | Activa     |





































|   |              |         |           |       |                   |             |            |
|---|--------------|---------|-----------|-------|-------------------|-------------|------------|
|  0808409 RISCOS DE LA FORTALEZA                         | Convencional | 341.667 | 3.137.286 | 1.095 | Bco De La Rambla  | Medio       | Inactiva   |
|  0507036 ROMERA (LA) O HERMANDAD (LA) O REPUBLICA (LA) | Socavón      | 344.479 | 3.139.187 | 465   | Barranco La Lora  | Bajo        | Inactiva   |
|  0507008 ROMERO  | Naciente     | 344.645 | 3.138.442 | 630   | Barranco La Lora  | Medio       | Inactiva   |
|  0908605 SALTADERO (EL) O REMEDIOS (LOS)               | Naciente     | 346.206 | 3.137.593 | 870   | Las Llanadas      | Bajo        | Inactiva   |
|  0406937 SALTO DE LA FAJANA                            | Naciente     | 341.134 | 3.140.017 | 580   | Barranco Ruiz     | Medio       | Inactiva   |
|  0507012 SALTO DE LA YEGUA                             | Naciente     | 344.919 | 3.138.862 | 580   | Barranco El Sauce | Desconocido | Inactiva   |
|  0505408 SALTO DE LOS BELTRANES                        | Socavón      | 344.264 | 3.141.672 | 135   | Barranco Godinez  | Desconocido | Inactiva   |
|  0406936 SALTO DEL BARRANCO DE CASTRO                  | Naciente     | 341.042 | 3.140.046 | 550   | Bco de Castro     |             | Clausurada |
|  0908507 SALTO DEL MADROÑO 1                           | Naciente     | 344.774 | 3.137.207 | 900   | Bco El Madroño    | Desconocido | Activa     |
|  0908508 SALTO DEL MADROÑO 2                           | Naciente     | 344.849 | 3.136.987 | 975   | Bco El Madroño    | Desconocido | Inactiva   |
|  0507010 SALTO DEL ROMERO                              | Naciente     | 344.644 | 3.138.307 | 635   | Barranco La Lora  |             | Clausurada |
|  0405307 SAN BORONDON O SAN MORONDON                   | Convencional | 341.977 | 3.141.260 | 375   | El Mazapé         | Desconocido | Activa     |
|  0505401 SANABRIA                                      | Convencional | 343.495 | 3.141.246 | 195   | Tigaiga           | Bajo        | Activa     |
|  0507009 SANTA CATALINA (1)                            | Socavón      | 344.564 | 3.140.547 | 290   | Barranco Godinez  | Bajo        | Inactiva   |
|  0507027 SAUCE (EL) (2)                                | Naciente     | 344.926 | 3.138.586 | 625   | Barranco El Sauce |             | Clausurada |
|  0507054 SAUQUERO (EL)                                 | Naciente     | 343.599 | 3.139.507 | 545   | Madre Juana       | Bajo        | Activa     |
|  0505407 SOCORRO (EL)                                  | Naciente     | 342.936 | 3.141.576 | 110   | El Socorro        | Bajo        | Activa     |
|  0405303 TANQUE (EL) O BARRANCO (EL)                   | Naciente     | 341.304 | 3.141.902 | 40    | Barranco Ruiz     | Desconocido | Activa     |
|  0507014 TANQUILLO (EL)                               | Naciente     | 344.280 | 3.138.621 | 650   | Toscas de Romero  | Medio       | Inactiva   |
|  0507042 TARASCA (LA)                                | Socavón      | 344.029 | 3.139.017 | 650   | El Garabato       | Desconocido | Inactiva   |
|  0505417 TEMBLADERA (LA)                             | Naciente     | 343.124 | 3.141.957 | 10    | El Socorro        | Bajo        | Activa     |
|  0908520 TOMILLO (EL)                                | Socavón      | 345.310 | 3.136.624 | 1.080 | Barranco El Cerco | Desconocido | Inactiva   |
|  0505418 TORRE (LA)                                  | Naciente     | 342.714 | 3.141.877 | 5     | El Socorro        | Bajo        | Inactiva   |
|  0908519 UNION DE LA ZARZA (LA)                      | Convencional | 344.483 | 3.135.979 | 1.310 | Chanajiga         | Medio       | Activa     |
|  0507046 VELOSO                                      | Convencional | 343.664 | 3.140.067 | 450   | Tigaiga           | Desconocido | Inactiva   |
|  0507066 VILLANUEVA 2                                | Socavón      | 344.024 | 3.138.402 | 720   | Bco Garabato      | Medio       | Inactiva   |
|  0507045 VILLANUEVA O FALANGE (LA)                   | Naciente     | 344.009 | 3.138.282 | 735   | Bco Garabato      | Medio       | Activa     |
|  0507002 VIÑATIGO (EL)                               | Naciente     | 345.914 | 3.138.187 | 720   | Palo Blanco       | Desconocido | Inactiva   |
|  0505503 ZAMORA ALTA (LA)                            | Naciente     | 346.134 | 3.140.992 | 295   | La Zamora         | Desconocido | Activa     |
|  0908504 ZARZALES (LOS) (2)                          | Convencional | 344.714 | 3.137.816 | 747   | Bco Los Zarzales  | Bajo        | Activa     |

## Pozo

| Nombre de obra  | Subtipo      | X       | Y         | Altitud (m) | Paraje           | Riesgo estimado | Estado   |
|---|--------------|---------|-----------|-------------|------------------|-----------------|----------|
|  0405304 BARRANCO RUIZ O VIÑA SEÑORA | Convencional | 340.821 | 3.141.768 | 50          | Barranco Ruiz    | Bajo            | Activa   |
|  0405356 CALLADITO (EL) O RUIZ       | Convencional | 340.894 | 3.141.892 | 32          | Barranco Ruiz    | Bajo            | Activa   |
|  0505449 PATRONATO (EL)              | Sondeo       | 344.387 | 3.141.220 | 193         | San Vicente      | Bajo            | Activa   |
|  0507123 RAYA (LA)                   | Convencional | 347.001 | 3.139.680 | 472         | La Cruz Santa    | Bajo            | Inactiva |
|  0405357 SAN ANTONIO                 | Convencional | 341.299 | 3.141.927 | 30          | San Antonio      | Bajo            | Activa   |
|  0505448 TORRES (LAS)                | Convencional | 342.730 | 3.141.779 | 58          | Rambla de Castro | Bajo            | Activa   |

Municipio: **ROSARIO (EL)**









## Galería

| Nombre de obra  | Subtipo      | X       | Y         | Altitud (m) | Paraje                   | Riesgo estimado | Estado     |
|---|--------------|---------|-----------|-------------|--------------------------|-----------------|------------|
|  0604602 AGUAS VISTAS DEL PINO                                 | Socavón      | 367.766 | 3.145.092 | 600         | Los Toscales             | Desconocido     | Inactiva   |
|  0604502 BENIJO O FUENTE DEL FRONTON                           | Convencional | 365.178 | 3.144.281 | 925         | Bco. de Bedijo           | Desconocido     | Inactiva   |
|  0604517 BERROS Y GAVILANES 9                                  | Naciente     | 364.837 | 3.146.463 | 1.075       | Berros y Gavilanes       | Bajo            | Inactiva   |
|  0604503 BERROS Y GAVILANES 1                                  | Naciente     | 365.060 | 3.146.423 | 1.104       | Berros y Gavilanes       |                 | Clausurada |
|  0604518 BERROS Y GAVILANES 10                                 | Naciente     | 364.828 | 3.146.463 | 1.075       | Berros y Gavilanes       | Bajo            | Inactiva   |
|  0604508 BERROS Y GAVILANES 2                                  | Naciente     | 364.886 | 3.146.461 | 1.068       | Berros y Gavilanes       |                 | Clausurada |
|  0604509 BERROS Y GAVILANES 3                                  | Naciente     | 364.747 | 3.146.456 | 1.075       | Berros y Gavilanes       | Bajo            | Inactiva   |
|  0604510 BERROS Y GAVILANES 4                                  | Naciente     | 364.681 | 3.146.440 | 1.095       | Berros y Gavilanes       | Bajo            | Inactiva   |
|  0604501 BERROS Y GAVILANES 5                                  | Naciente     | 364.680 | 3.146.436 | 1.095       | Berros y Gavilanes       | Bajo            | Inactiva   |
|  0604512 BERROS Y GAVILANES 6                                  | Naciente     | 364.579 | 3.146.422 | 1.101       | Berros y Gavilanes       | Bajo            | Inactiva   |
|  0604515 BERROS Y GAVILANES 7                                  | Naciente     | 365.022 | 3.146.447 | 1.030       | Berros y Gavilanes       | Medio           | Activa     |
|  0604516 BERROS Y GAVILANES 8                                  | Naciente     | 364.996 | 3.146.451 | 1.046       | Berros y Gavilanes       | Medio           | Inactiva   |
|  0603701 FUENTE DE LA ESPERANZA 1                              | Naciente     | 366.066 | 3.147.970 | 914         | Núcleo de El Rosario     | Medio           | Activa     |
|  0603702 FUENTE DE LA ESPERANZA 2                              | Naciente     | 366.068 | 3.147.995 | 914         | Núcleo de El Rosario     | Bajo            | Inactiva   |
|  0603704 GARABATO  | Socavón      | 366.803 | 3.147.242 | 850         | La Esperanza             | Desconocido     | Inactiva   |
|  0603609 GRANO DE ORO  | Socavón      | 365.827 | 3.147.752 | 950         | La Esperanza             |                 | Clausurada |
|  0603608 GUILLEN   | Naciente     | 365.283 | 3.149.120 | 885         | Bco. Guillén             | Desconocido     | Inactiva   |
|  0603603 JUAN FERNANDEZ 1                                     | Naciente     | 364.651 | 3.147.819 | 1.025       | La Esperanza             | Desconocido     | Inactiva   |
|  0603610 JUAN FERNANDEZ 2                                    | Naciente     | 364.646 | 3.147.816 | 1.025       | La Esperanza             | Desconocido     | Inactiva   |
|  0606004 JUNCOS (LOS)  | Socavón      | 368.773 | 3.143.197 | 295         | Tabaiba                  | Desconocido     | Inactiva   |
|  0606006 LOS JUNCOS 2  | Socavón      | 368.790 | 3.143.090 | 240         | Tabaiba                  | Medio           | Inactiva   |
|  0605908 MADRE DEL AGUA 5 U HAYAL                            | Naciente     | 363.213 | 3.143.652 | 1.275       | Las Lagunetas            | Bajo            | Inactiva   |
|  0606001 MEDIO MUNDO   | Convencional | 366.461 | 3.142.793 | 465         | Barranco Hondo           | Medio           | Inactiva   |
|  0606007 MEDIO MUNDO 2                                       | Socavón      | 366.480 | 3.142.833 | 490         | Bco. Hondo               | Bajo            | Inactiva   |
|  0604504 NUESTRA SENORA DE LA ESPERANZA                      | Convencional | 365.947 | 3.146.501 | 905         |                          |                 | Clausurada |
|  0606003 NUESTRA SENORA DEL ROSARIO                          | Convencional | 368.093 | 3.143.100 | 340         | Bco. del Rosario         | Bajo            | Activa     |
|  0604505 PASADILLAS (LAS)                                    | Socavón      | 364.437 | 3.145.056 | 1.056       | Las Raices               |                 | Clausurada |
|  0606103 RADAZUL   | Pozo         | 370.819 | 3.142.717 | 20          | Radazul, Playa de la Nea |                 | Clausurada |
|  0604507 ROSAS (LAS) O FUENTE SALTO DE LA TIRADA             | Naciente     | 365.804 | 3.146.557 | 925         | La Esperanza             | Bajo            | Inactiva   |
|  0604601 SALTO DE LAS LAGUNETAS                              | Naciente     | 366.759 | 3.146.062 | 800         | La Esperanza             | Desconocido     | Inactiva   |
|  0603703 SALTO DEL PINO (2)                                  | Socavón      | 367.284 | 3.147.497 | 775         | La Esperanza             | Desconocido     | Inactiva   |
|  0604506 SAMARINES   | Socavón      | 365.240 | 3.146.098 | 1.025       | Las Lagunetas            | Desconocido     | Inactiva   |
|  0606102 SAN ISIDRO (2)                                      | Naciente     | 370.199 | 3.143.602 | 255         | El Chorrillo             | Bajo            | Inactiva   |
|  0604603 UNION FUENTES DEL PINO O SALTO O FUENTE DE LA ZARZA | Convencional | 367.829 | 3.145.464 | 625         | Los Toscales             | Medio           | Inactiva   |
|  0603606 ZAMORANO 1  | Naciente     | 365.759 | 3.148.757 | 910         | Bco. Zamorano            | Desconocido     | Inactiva   |
|  0603607 ZAMORANO 2  | Naciente     | 365.675 | 3.148.768 | 910         | Bco. Zamorano            | Desconocido     | Inactiva   |

## Pozo





























| Nombre de obra | Subtipo | X | Y | Altitud (m) | Paraje | Riesgo estimado | Estado |
|----------------|---------|---|---|-------------|--------|-----------------|--------|
|----------------|---------|---|---|-------------|--------|-----------------|--------|



|  |              |         |           |       |                      |             |          |
|--|--------------|---------|-----------|-------|----------------------|-------------|----------|
|  0606005 BARRANCO HONDO      | Convencional | 366.782 | 3.142.598 | 425   | Bco. Hondo           | Bajo        | Activa   |
|  0604513 BERROS Y GAVILANES | Convencional | 364.519 | 3.146.367 | 1.118 | Berros y Gavilanes   | Desconocido | Inactiva |
|  0606101 BOCA CANGREJO      | Convencional | 371.221 | 3.142.930 | 5     | Boca Cangrejo        | Medio       | Inactiva |
|  0603705 CAÑADA (LA)        | Sondeo       | 366.718 | 3.149.343 | 795   | Altos de El Ortigal  | Bajo        | Activa   |
|  0604511 GOTERAS (LAS)      | Convencional | 364.001 | 3.146.372 | 1.160 | Llano de Las Goteras | Bajo        | Inactiva |
|  0604605 GUANCHITO (EL)     | Sondeo       | 368.968 | 3.144.693 | 436   | El Tablero           | Bajo        | Activa   |
|  0604606 MONTAÑA DEL VIENTO | Sondeo       | 367.760 | 3.144.760 | 622   |                      | Bajo        | Inactiva |
|  0604604 SAN ISIDRO         | Convencional | 369.872 | 3.143.976 | 350   | El Tablero           | Bajo        | Activa   |


## Municipio: **SAN JUAN DE LA RAMBLA**

### Galería

| Nombre de obra   | Subtipo      | X       | Y         | Altitud (m) | Paraje                 | Riesgo estimado | Estado     |
|--|--------------|---------|-----------|-------------|------------------------|-----------------|------------|
|  0405333 AGUA GRANDE (BAJA) O SAUCITO (EL)    | Naciente     | 339.275 | 3.141.855 | 75          | Las Aguas              | Bajo            | Activa     |
|  0405315 AGUA GRANDE 1                        | Naciente     | 339.274 | 3.141.827 | 100         | Las Aguas              | Medio           | Activa     |
|  0405316 AGUA GRANDE 2                        | Naciente     | 339.278 | 3.141.829 | 100         | Las Aguas              | Medio           | Inactiva   |
|  0405314 ALAMO O AGUJERO                      | Naciente     | 339.304 | 3.141.832 | 100         | Las Aguas              | Bajo            | Activa     |
|  0406906 ARROYO (EL) O ESCALERA (LA)          | Convencional | 340.564 | 3.140.407 | 450         | Barranco Ruiz          | Desconocido     | Activa     |
|  0808406 BILBAO                               | Convencional | 340.664 | 3.137.622 | 1.010       | Barranco Los Leres     | Medio           | Activa     |
|  0406907 BUCIO (EL)                           | Convencional | 340.809 | 3.139.777 | 565         | Barranco Ruiz          | Desconocido     | Activa     |
|  0405301 CALDERETA (LA) (1)                  | Socavón      | 338.362 | 3.142.111 | 20          | Playa San Juan         | Bajo            | Inactiva   |
|  0406905 CANARIOS (LOS) O MONJAS (LAS)      | Convencional | 338.989 | 3.139.973 | 450         | Barranquillo El Fraile | Desconocido     | Activa     |
|  0406909 CHAURERA (LA)                      | Convencional | 339.249 | 3.140.602 | 380         | Bco del Pollo          | Desconocido     | Activa     |
|  0405358 EL REMATE 2                        | Naciente     | 339.829 | 3.141.837 | 110         | El Remate              | Medio           | Activa     |
|  0406902 FUENTE DE LAS MESAS                | Convencional | 340.119 | 3.139.332 | 655         | Bco Grande             | Bajo            | Activa     |
|  0808401 FUENTE DE PEDRO 1                  | Naciente     | 341.754 | 3.134.927 | 1.480       | Fuente de Pedro        | Bajo            | Activa     |
|  0809801 FUENTE DE PEDRO 2                  | Convencional | 341.837 | 3.134.766 | 1.525       | Fuente de Pedro        | Bajo            | Activa     |
|  0808402 FUENTE DE PEDRO 3                  | Naciente     | 341.749 | 3.134.962 | 1.475       | Fuente de Pedro        | Medio           | Inactiva   |
|  0406911 LAUREL (EL)                        | Convencional | 338.406 | 3.139.722 | 471         | El Remate              | Desconocido     | Activa     |
|  0405302 MAZAPE (EL)                        | Socavón      | 339.430 | 3.141.518 | 215         | El Mazapé              | Desconocido     | Inactiva   |
|  0406924 MOLINOS O BARRANCO DE LOS CABALLOS | Convencional | 340.728 | 3.140.316 | 375         | Barranco Ruiz          | Desconocido     | Inactiva   |
|  0406903 MONTE LINARES                      | Convencional | 340.959 | 3.138.827 | 755         | Barranco Ruiz          | Medio           | Activa     |
|  0808407 NUESTRA SRA. DE LA ESPERANZA       | Convencional | 341.337 | 3.137.745 | 1.000       | Barranco Las Lajas     | Medio           | Activa     |
|  0808403 OBISPO (EL) O RABASA               | Convencional | 340.611 | 3.136.805 | 1.130       | Bco Fuente del Obispo  | Medio           | Activa     |
|  0406908 PARTIDO (EL)                       | Convencional | 340.638 | 3.138.789 | 805         | La Cabezada            | Bajo            | Activa     |
|  0405318 PASITOS (LOS)                      | Socavón      | 340.234 | 3.141.712 | 230         | Los Pasitos            | Bajo            | Inactiva   |
|  0406901 PEÑA (LA) (2)                      | Convencional | 340.424 | 3.138.337 | 840         | Barranco La Peña       | Medio           | Inactiva   |
|  0405355 PIEDRA DEL GALLO (LA)              | Naciente     | 339.918 | 3.142.020 | 40          | Las Aguas              |                 | Clausurada |
|  0405317 REMATE (EL)                        | Naciente     | 339.878 | 3.141.824 | 110         | Las Aguas              | Bajo            | Activa     |
|  0406910 ROSARIO (EL) (2)                   | Socavón      | 338.429 | 3.139.887 | 450         | El Remate              |                 | Clausurada |
|  0406904 VITORIA                            | Convencional | 339.584 | 3.138.712 | 760         | Bco El Tributo         | Desconocido     | Inactiva   |




## Pozo















| Nombre de obra  | Subtipo     | X       | Y         | Altitud (m) | Paraje | Riesgo estimado | Estado   |
|---|-------------|---------|-----------|-------------|--------|-----------------|----------|
|  0406939 MAZAPE O LOMO REDONDO | Conv/Sondeo | 339.067 | 3.140.771 | 367         | Mazapé | Bajo            | Inactiva |

Municipio: **SAN MIGUEL**

## Galería













| Nombre de obra   | Subtipo      | X       | Y         | Altitud (m) | Paraje            | Riesgo estimado | Estado |
|--|--------------|---------|-----------|-------------|-------------------|-----------------|--------|
|  1518901 TAPADITOS DEL EBRO | Convencional | 339.559 | 3.110.059 | 745         | Bco. de Las Masas | Bajo            | Activa |

## Pozo

| Nombre de obra  | Subtipo      | X       | Y         | Altitud (m) | Paraje                        | Riesgo estimado | Estado     |
|---|--------------|---------|-----------|-------------|-------------------------------|-----------------|------------|
|  1519705 ALDEA BLANCA    | Convencional | 340.436 | 3.106.429 | 235         | Aldea Blanca                  | Bajo            | Inactiva   |
|  1519704 CABUQUERO (EL)  | Convencional | 338.914 | 3.106.066 | 265         | Mña. Cambada                  | Bajo            | Inactiva   |
|  1519701 CENTINELA (LA)  | Convencional | 339.236 | 3.107.550 | 415         | Aldea Blanca (Bco. de Aravio) |                 | Clausurada |
|  1520405 CHAFIRAS (LAS)  | Sondeo       | 341.443 | 3.104.637 | 165         | Las Chafiras                  | Bajo            | Inactiva   |
|  1619807 CHIMBESQUE      | Convencional | 342.274 | 3.105.176 | 160         | Bco. de Orchilla              | Medio           | Inactiva   |
|  1520401 ERALES (LOS)    | Convencional | 339.953 | 3.103.345 | 120         | Bco. de Los Erales            |                 | Clausurada |
|  1520402 LAGUNETA (LA)   | Convencional | 339.529 | 3.104.133 | 160         | La Laguneta                   | Desconocido     | Inactiva   |
|  1518905 RAMONAL (EL)    | Sondeo       | 341.687 | 3.108.134 | 436         |                               | Bajo            | Activa     |
|  1520403 RASTRABARRIGAS | Convencional | 340.130 | 3.104.246 | 147         | Bco. de Los Erales            |                 | Clausurada |
|  1518906 REVERONES     | Sondeo       | 341.376 | 3.108.506 | 502         |                               | Bajo            | Activa     |
|  1519707 RINCON (EL)   | Sondeo       | 339.354 | 3.107.438 | 400         | Aldea Blanca                  | Desconocido     | Inactiva   |
|  1518003 TAFETANA      | Sondeo       | 339.993 | 3.111.766 | 1.010       | Tafetana                      |                 | Clausurada |
|  1519708 TAMAIDE       | Sondeo       | 340.581 | 3.107.665 | 395         | Bco. El Laomo                 | Bajo            | Activa     |
|  1519702 ZOCAS (LAS)   | Convencional | 341.497 | 3.106.751 | 310         | Las Zocas                     | Bajo            | Inactiva   |































Municipio: **SANTA CRUZ DE TENERIFE**

## Galería

| Nombre de obra  | Subtipo      | X       | Y         | Altitud (m) | Paraje             | Riesgo estimado | Estado   |
|---|--------------|---------|-----------|-------------|--------------------|-----------------|----------|
|  0201406 AFUR 1                      | Naciente     | 375.948 | 3.156.928 | 915         | Monte de Aguirre   | Bajo            | Activa   |
|  0201407 AFUR 2                      | Naciente     | 375.928 | 3.156.970 | 915         | Monte de Aguirre   | Bajo            | Activa   |
|  0201408 AFUR 3                      | Naciente     | 375.822 | 3.157.031 | 925         | Monte de Aguirre   | Medio           | Activa   |
|  0201604 AGUAS DE SAN ANDRES         | Convencional | 382.784 | 3.156.866 | 247         | Bco. de san Andrés | Bajo            | Activa   |
|  0201603 ARROYO (EL)                 | Convencional | 383.452 | 3.158.128 | 400         | Bco de San Andrés  | Bajo            | Activa   |
|  0201401 ARROYOS (LOS)               | Naciente     | 375.027 | 3.156.553 | 790         | Monte de Aguirre   | Bajo            | Activa   |
|  0201605 BAILADERO (EL)              | Convencional | 382.592 | 3.157.727 | 340         | Bco. de San Andrés | Bajo            | Activa   |
|  0604701 BARRANCO GRANDE             | Convencional | 371.870 | 3.145.898 | 253         | Bco. Grande        | Medio           | Inactiva |
|  0202312 BREZOS (LOS)                | Naciente     | 376.673 | 3.155.453 | 687         | Lomo Los Berros    | Medio           | Activa   |
|  0202309 CANALERO 1 O RAFAELES (LOS) | Naciente     | 376.392 | 3.155.591 | 653         | Valle Tahodio      | Desconocido     | Inactiva |
|  0202310 CANALERO 2 O RAFAELES (LOS) | Naciente     | 376.295 | 3.155.555 | 591         | Bco. Tahodio       | Desconocido     | Activa   |
|  0202311 CANALERO 3 O RAFAELES (LOS) | Naciente     | 376.276 | 3.155.565 | 581         | Valle Tahodio      | Desconocido     | Activa   |






|   |              |         |           |     |                              |             |            |
|---|--------------|---------|-----------|-----|------------------------------|-------------|------------|
|  0201404 CATALANES (LOS)                  | Convencional | 377.797 | 3.156.172 | 460 | Catalanes                    | Bajo        | Activa     |
|  0201501 CHABUCO                         | Convencional | 379.580 | 3.156.774 | 489 | Valle Brosque                | Bajo        | Activa     |
|  0201437 CHARFA                          | Naciente     | 376.493 | 3.156.423 | 830 | Monte de Aguirre             | Bajo        | Inactiva   |
|  0201433 CLAVIJO 1                       | Naciente     | 374.589 | 3.155.971 | 755 | Monte de Aguirre             |             | Clausurada |
|  0201442 CRUZ DEL CARMEN                 | Naciente     | 374.956 | 3.156.700 | 890 | Cruz del Carmen              | Bajo        | Inactiva   |
|  0201703 CUEVA DE LAS PALOMAS (2)        | Naciente     | 386.572 | 3.157.777 | 150 | Bco de Igueste de San Andrés | Bajo        | Activa     |
|  0202314 EL PINO 2                       | Naciente     | 376.277 | 3.155.779 | 564 | Valle Tahodio                | Bajo        | Inactiva   |
|  0201447 EL RIO 2                        | Naciente     | 376.096 | 3.156.690 | 780 | Monte de Aguirre             | Bajo        | Inactiva   |
|  0201702 FORTUNA DE IGUESTE (LA)         | Naciente     | 386.035 | 3.158.219 | 225 | Bco Igueste de San Andrés    | Bajo        | Activa     |
|  0201412 FRANCES (EL)                    | Naciente     | 375.238 | 3.156.789 | 825 | Monte de Aguirre             | Bajo        | Activa     |
|  0201434 FUENTE DE CLAVIJO 1 O CLAVIJO 2 | Naciente     | 374.675 | 3.155.999 | 737 | Finca Los Clavijos           | Desconocido | Activa     |
|  0201435 FUENTE DE CLAVIJO 2 O CLAVIJO 3 | Naciente     | 374.574 | 3.156.027 | 785 | Altos de Jardina             | Desconocido | Activa     |
|  0201410 GENERAL                         | Naciente     | 375.372 | 3.156.775 | 750 | Monte de Aguirre             | Bajo        | Activa     |
|  0202405 GUAÑAQUE                        | Convencional | 378.421 | 3.155.426 | 270 | Valle Grande                 | Bajo        | Activa     |
|  0201413 HAYAL NORTE O MORRO 1           | Naciente     | 375.040 | 3.156.407 | 725 | Monte de Aguirre             | Bajo        | Inactiva   |
|  0201414 HAYAL SUR O MORRO 2             | Naciente     | 375.345 | 3.156.362 | 617 | Monte Aguirre                | Bajo        | Inactiva   |
|  0201450 HAYAL SUR O MORRO 3             | Naciente     | 375.319 | 3.156.376 | 633 | Monte de Aguirre             | Bajo        | Inactiva   |
|  0202304 HOYA ABRIGADA O RISCO NEGRO 1   | Naciente     | 374.995 | 3.155.314 | 421 | Bco. Tahodio                 | Desconocido | Inactiva   |
|  0202307 HOYA PASO DEL MULATO            | Socavón      | 376.077 | 3.153.179 | 267 | Bco. Tahodio                 | Medio       | Inactiva   |
|  0201436 INGLES (EL)                    | Naciente     | 376.346 | 3.156.747 | 884 | Pico del Inglés              | Bajo        | Inactiva   |
|  0201451 LA QUEBRADA                   | Naciente     | 374.956 | 3.156.159 | 733 | Finca Los Clavijos           | Desconocido | Inactiva   |
|  0201446 LAS PALOMAS                   | Naciente     | 374.947 | 3.156.545 | 850 | Monte de Aguirre             | Bajo        | Inactiva   |
|  0201503 LLANO DEL TESORO              | Naciente     | 380.981 | 3.157.912 | 543 | Bco. las Quebradas           | Desconocido | Activa     |
|  0201440 MALEZAS (LAS)                 | Naciente     | 375.393 | 3.156.902 | 865 | Monte de Aguirre             | Bajo        | Activa     |
|  0202306 MORADILLAS (LAS)              | Naciente     | 375.924 | 3.153.266 | 385 | Bco. Tahodio                 | Desconocido | Inactiva   |
|  0201402 MOSCAS(LAS)                   | Naciente     | 375.534 | 3.156.899 | 870 | Monte de Aguirre             | Bajo        | Inactiva   |
|  0200301 ORABALES (LOS)                | Naciente     | 386.914 | 3.162.420 | 180 | Los Orobales                 | Medio       | Inactiva   |
|  0202406 PAZ (LA)                      | Socavón      | 380.013 | 3.155.334 | 215 | Valle Brosque                | Desconocido | Inactiva   |
|  0201418 PEDREGAL ALTO                 | Naciente     | 375.569 | 3.156.637 | 685 | Monte de Aguirre             | Bajo        | Activa     |
|  0201417 PEDREGAL BAJO                 | Naciente     | 375.513 | 3.156.596 | 660 | Monte de Aguirre             | Bajo        | Activa     |
|  0201439 PINOS (LOS)                   | Convencional | 376.307 | 3.155.982 | 600 | Valle Tahodio                | Desconocido | Inactiva   |
|  0202303 PORVENIR DE TAHODIO           | Convencional | 375.114 | 3.154.422 | 369 | Valle Tahodio                | Desconocido | Inactiva   |
|  0201409 QUEBRADAS (LAS)               | Naciente     | 375.688 | 3.156.935 | 885 | Monte de Aguirre             | Bajo        | Activa     |
|  0201403 RIO (EL) (1)                  | Naciente     | 376.158 | 3.156.720 | 775 | Monte de Aguirre             | Bajo        | Activa     |
|  0202305 RISCO NEGRO 2                 | Naciente     | 375.083 | 3.155.202 | 375 | Bco. Tahodio                 | Desconocido | Inactiva   |
|  0201438 SALTO DEL RIO (1)             | Socavón      | 375.973 | 3.156.385 | 600 | Valle Tahodio                | Desconocido | Inactiva   |
|  0202301 TAHODIO                       | Socavón      | 376.519 | 3.153.347 | 150 | Bco. Tahodio                 | Bajo        | Inactiva   |
|  0201502 TORRENTE (EL)                 | Convencional | 380.380 | 3.158.789 | 375 | Las Vueltas de Taganana      | Bajo        | Activa     |
|  0201411 TRUJILLO                      | Naciente     | 375.444 | 3.156.867 | 850 | Monte de Aguirre             | Bajo        | Activa     |
|  0201416 VIÑATIGO                      | Naciente     | 374.989 | 3.156.427 | 769 | Monte de Aguirre             | Desconocido | Activa     |
|  0201415 VIÑATIGO 2 O PALOMAS (LAS)    | Naciente     | 375.053 | 3.156.427 | 725 | Monte de Aguirre             | Bajo        | Inactiva   |

## Pozo

| Nombre de obra   | Subtipo      | X       | Y         | Altitud (m) | Paraje                        | Riesgo estimado | Estado     |
|--|--------------|---------|-----------|-------------|-------------------------------|-----------------|------------|
|  0201706 ANTEQUERA                                | Convencional | 389.153 | 3.157.158 | 20          | Playa de Antequera            | Bajo            | Inactiva   |
|  0202505 BALAYO (EL)                              | Convencional | 385.880 | 3.155.331 | 30          | Finca el Balayo               | Bajo            | Activa     |
|  0202506 BANDA DE LA CASA I                       | Sondeo       | 383.294 | 3.155.539 | 100         | Bco. de San Andrés            | Bajo            | Inactiva   |
|  0201601 BANDA DE LA CASA II                      | Sondeo       | 383.370 | 3.155.960 | 110         | Bco. de San Andrés            | Desconocido     | Inactiva   |
|  0603901 BCO. DEL HIERRO                          | Convencional | 376.176 | 3.148.421 | 65          | Refineria CEPESA              |                 | Clausurada |
|  0202402 CADENAS DEL CERCADO                      | Convencional | 379.845 | 3.153.376 | 44          | Mª Jiménez                    | Bajo            | Inactiva   |
|  0202401 CAPILLA (LA)                             | Convencional | 381.974 | 3.153.222 | 25          | San Andrés                    | Bajo            | Inactiva   |
|  0202503 CARMELA (LA)                             | Convencional | 383.414 | 3.153.920 | 7           | San Andrés                    | Bajo            | Inactiva   |
|  0202501 CASCAJO                                  | Convencional | 383.534 | 3.154.050 | 9           | San Andrés                    | Bajo            | Inactiva   |
|  0201444 CATALANES (LOS)                          | Sondeo       | 377.792 | 3.156.201 | 450         | Catalanes                     | Bajo            | Inactiva   |
|  0202403 CATORCE DE DICIEMBRE O ALGARROBO O ALGAR | Convencional | 378.628 | 3.153.196 | 116         | Valle Seco                    | Bajo            | Inactiva   |
|  0202504 CERCADO (EL)                             | Convencional | 383.061 | 3.154.072 | 18          | Bco del Cercado de San Andrés | Bajo            | Inactiva   |
|  0202511 COLMENILLAS (LAS)                        | Convencional | 383.431 | 3.155.021 | 58          | Bco. San Andrés               | Bajo            | Inactiva   |
|  0201701 CRUZ (LA)                                | Convencional | 386.875 | 3.156.326 | 25          | Iguste de San Andrés          | Bajo            | Inactiva   |
|  0201602 FELIPES (LOS)                            | Convencional | 383.311 | 3.156.876 | 185         | Bco. de san Andrés            | Bajo            | Inactiva   |
|  0202507 HACIENDA O CARMELA (LA)                  | Convencional | 382.853 | 3.154.520 | 35          | Bco del Cercado de San Andrés | Bajo            | Activa     |
|  0203201 LARA                                     | Convencional | 377.128 | 3.152.796 | 96          | Bco. Tahodio                  | Bajo            | Activa     |
|  0203305 MARIA JIMENEZ II O DENIZ                 | Convencional | 380.009 | 3.152.682 | 16          | Mª Jiménez                    | Bajo            | Inactiva   |
|  0203304 MARIA JIMENEZ O LUIS DIAZ              | Convencional | 379.959 | 3.152.567 | 12          | Mª Jiménez                    | Bajo            | Inactiva   |
|  0203302 NELSON SAMLER I                        | Convencional | 380.004 | 3.152.402 | 7           | Mª Jiménez                    | Bajo            | Inactiva   |
|  0203303 NELSON SAMLER II                       | Convencional | 380.019 | 3.152.302 | 6           | Mª Jiménez                    | Bajo            | Inactiva   |
|  0202502 PASITO(EL)                             | Convencional | 383.429 | 3.154.702 | 29          | San Andrés                    | Bajo            | Inactiva   |
|  0202404 PORTADA (LA)                           | Convencional | 379.580 | 3.154.403 | 105         | Valle Brosque                 | Bajo            | Activa     |
|  0200801 ROQUE DE LOS PLACERES                  | Convencional | 382.729 | 3.159.892 | 208         | Almáciga                      |                 | Clausurada |
|  0200701 ROQUE O EL TEJAL (EL)                  | Convencional | 381.054 | 3.159.729 | 150         | Taganana                      | Bajo            | Inactiva   |
|  0203205 SANTOS                                 | Sondeo       | 375.564 | 3.150.490 | 110         | Bco. de Santos                | Bajo            | Inactiva   |
|  0203202 TAHODIO                                | Convencional | 377.418 | 3.152.348 | 66          | Bco. de Tahodio               | Bajo            | Inactiva   |
|  0202302 VALLE O PLACERES (EL)                  | Convencional | 375.781 | 3.154.077 | 232         | Bco. Tahodio                  | Bajo            | Activa     |
|  0203301 VENTOSO                                | Convencional | 378.294 | 3.150.962 | 11          | Residencial Anaga             | Bajo            | Inactiva   |
|  0203306 VIRGEN DEL VALLE                       | Convencional | 378.661 | 3.152.500 | 56          | Valle Seco                    |                 | Clausurada |








## Municipio: SANTA URSULA

### Galería

| Nombre de obra  | Subtipo      | X       | Y         | Altitud (m) | Paraje            | Riesgo estimado | Estado   |
|---|--------------|---------|-----------|-------------|-------------------|-----------------|----------|
|  0505719 ACEVIÑO (2)                         | Naciente     | 356.385 | 3.141.953 | 1.225       | Lomo Los Corrales | Medio           | Inactiva |
|  0504207 ANCON (EL) O CUEVA DEL AGUA         | Pozo         | 352.796 | 3.145.152 | 10          | Playa El Ancón    | Bajo            | Inactiva |
|  0504321 BARRANCO HONDO (2)                  | Socavón      | 354.975 | 3.145.469 | 250         | Barranco Hondo    | Desconocido     | Inactiva |
|  0505715 BARRANCO SECO O RIO DE SANTA URSULA | Convencional | 355.664 | 3.142.737 | 945         | Barranco Seco     | Desconocido     | Inactiva |
|  0505701 BENZA                               | Convencional | 356.790 | 3.142.907 | 920         | Barranco Benza    | Bajo            | Activa   |































|  |              |         |           |       |                       |             |            |
|--|--------------|---------|-----------|-------|-----------------------|-------------|------------|
|  0505602 BREZO (EL) (1)                                  | Socavón      | 353.634 | 3.142.512 | 775   | Barranco del Pino     | Desconocido | Inactiva   |
|  0505710 CALDERETA (LA) (2)                             | Socavón      | 355.869 | 3.141.367 | 1.215 | Barranco La Caldereta | Desconocido | Inactiva   |
|  0504303 CHORRILLO (EL)                                 | Convencional | 356.239 | 3.144.307 | 620   | Los Sauces            | Desconocido | Inactiva   |
|  0505702 CONSTANZA (LA)                                 | Convencional | 357.092 | 3.143.096 | 910   | Barranco Constanza    |             | Clausurada |
|  0504211 EL ANCÓN 2                                     | Socavón      | 352.791 | 3.145.149 | 10    | El Ancón              | Bajo        | Inactiva   |
|  0504210 EL MORALILLO 2                                 | Pozo         | 353.901 | 3.146.683 | 15    | Bco La Cantera        |             | Clausurada |
|  0504306 FARROBILLO (EL)                                | Socavón      | 354.689 | 3.144.817 | 325   | El Farrobbillo        | Desconocido | Inactiva   |
|  0504311 FUENTE NUEVA                                   | Convencional | 356.304 | 3.144.969 | 440   | Bco. María Jiménez    | Bajo        | Activa     |
|  0505704 HOYA (LA)                                      | Socavón      | 354.736 | 3.143.078 | 660   | La Hoya               | Desconocido | Inactiva   |
|  0504302 HOYA DEL PORVENIR                              | Convencional | 354.095 | 3.144.361 | 412   | La Corujera           | Bajo        | Activa     |
|  0504301 LANCES (LOS)                                   | Convencional | 354.930 | 3.144.197 | 425   | La Corujera           | Bajo        | Inactiva   |
|  0504307 LORO (EL) O UNION SANTA URSULA O CHARCOS (LOS) | Convencional | 355.505 | 3.145.072 | 335   | Toscas de Ana María   | Bajo        | Activa     |
|  0504202 MAJUELA (LA) O MAJUELO (EL)                    | Socavón      | 353.293 | 3.143.896 | 450   | La Corujera           | Bajo        | Inactiva   |
|  0504305 MALAGUEÑA (LA)                                 | Socavón      | 354.454 | 3.144.487 | 390   | La Corujera           | Desconocido | Inactiva   |
|  0504319 MARIA GARCIA                                   | Convencional | 356.908 | 3.144.264 | 610   | Bco. María Jiménez    | Bajo        | Activa     |
|  0505709 MONTAÑA BLANCA (2)                             | Convencional | 356.567 | 3.142.093 | 1.203 | Lomo Los Corrales     | Medio       | Inactiva   |
|  0504206 MORALILLO (EL)                                 | Naciente     | 353.907 | 3.146.473 | 75    | La Quinta             | Medio       | Activa     |
|  0504308 ÑAMERA   | Socavón      | 355.959 | 3.144.817 | 455   | Toscas de Ana María   | Desconocido | Inactiva   |
|  0505707 PASADA DEL SANTO                               | Convencional | 355.555 | 3.143.132 | 825   | Pasada del Santo      | Bajo        | Activa     |
|  0505705 PASO BLANCO                                    | Socavón      | 355.637 | 3.141.917 | 1.081 | Barranco El Valle     | Medio       | Inactiva   |
|  0504304 RIO DE LA FUENTE (2)                          | Convencional | 355.333 | 3.144.600 | 425   | El Farrobbillo        | Bajo        | Activa     |
|  0505706 RIO DE LA ZARZA                              | Socavón      | 354.306 | 3.143.697 | 580   | La Zarza              | Medio       | Inactiva   |
|  0505711 RISCO ATRAVESADO 1                           | Naciente     | 356.886 | 3.141.232 | 1.440 | Risco Atravesado      | Medio       | Activa     |
|  0505712 RISCO ATRAVESADO 2                           | Naciente     | 356.892 | 3.141.282 | 1.445 | Risco Atravesado      | Medio       | Inactiva   |
|  0505734 RISCO ATRAVESADO 3                           | Socavón      | 356.810 | 3.141.118 | 1.450 | Risco Atravesado      | Medio       | Inactiva   |
|  0505713 ROQUE (EL)                                   | Convencional | 355.722 | 3.141.392 | 1.205 | ROQUE CHICO           | Medio       | Inactiva   |
|  0505617 ROSA AGUILAR                                 | Convencional | 353.774 | 3.142.267 | 835   | Barranco Rosa Aguilar | Desconocido | Activa     |
|  0505716 SALTO DE LA FORTUNA 2 O LOMO DE BLAS         | Socavón      | 355.874 | 3.142.692 | 960   | Raíces del Agua       | Desconocido | Inactiva   |
|  0505703 SALTO DE LA FORTUNA I                        | Convencional | 355.429 | 3.143.492 | 635   | Barranco La Fortuna   | Bajo        | Activa     |
|  0507306 TABONA (LA)                                  | Socavón      | 356.064 | 3.139.852 | 1.595 | Barranco El Pino      | Bajo        | Inactiva   |
|  0505606 TOSQUITA 1 (LA)                              | Naciente     | 353.266 | 3.143.739 | 475   | La Corujera           | Desconocido | Inactiva   |
|  0505607 TOSQUITA 2 (LA)                              | Naciente     | 353.260 | 3.143.732 | 470   | La Corujera           | Bajo        | Activa     |

## Pozo








| Nombre de obra  | Subtipo      | X       | Y         | Altitud (m) | Paraje                 | Riesgo estimado | Estado   |
|---|--------------|---------|-----------|-------------|------------------------|-----------------|----------|
|  0504339 CALDERA O RIO DE LA FUENTE (LA) | Convencional | 355.303 | 3.144.734 | 399         | El Farrobbillo         | Bajo            | Activa   |
|  0504331 CANAL (LA)                      | Convencional | 354.047 | 3.145.934 | 205         | La Quinta              | Medio           | Inactiva |
|  0504333 FUENTE NUEVA                    | Convencional | 356.289 | 3.144.975 | 431         | Barranco María Jiménez | Bajo            | Inactiva |
|  0504332 HONDURA DE SANTA URSULA         | Convencional | 355.049 | 3.145.460 | 255         | Barranco María Jiménez | Bajo            | Inactiva |
|  0504334 HOYA (LA)                       | Convencional | 354.153 | 3.144.421 | 407         | La Corujera            | Bajo            | Activa   |
|  0504335 LANCES(LOS)                     | Convencional | 354.919 | 3.144.234 | 421         | La Corujera            | Bajo            | Activa   |
|  0505624 MAJUELO O TOSQUITA              | Convencional | 353.182 | 3.143.896 | 431         | La Corujera            | Bajo            | Inactiva |



# Municipio: SANTIAGO DEL TEIDE

## Galería

| Nombre de obra   | Subtipo      | X       | Y         | Altitud (m) | Paraje            | Riesgo estimado | Estado     |
|--|--------------|---------|-----------|-------------|-------------------|-----------------|------------|
|  0712014 ACANTILADO DE LOS GIGANTES | Socavón      | 318.693 | 3.128.580 | 14          | Bco. Seco         | Bajo            | Inactiva   |
|  0709301 ALTO DE VARGAS             | Socavón      | 321.665 | 3.133.130 | 1.175       | Hoya de Vargas    | Bajo            | Inactiva   |
|  0712102 ARGUAYO O MOLLERO (EL)     | Convencional | 323.308 | 3.128.160 | 955         | Arguayo           | Medio           | Activa     |
|  0709403 ARRASTRADEROS (LOS)        | Convencional | 323.087 | 3.132.031 | 1.015       | Valle de Arriba   | Medio           | Activa     |
|  0710803 BILMA                      | Convencional | 323.990 | 3.129.957 | 1.065       | Las Manchas       | Bajo            | Inactiva   |
|  0712004 CERCA (LA) O CERCADO (EL)  | Socavón      | 321.865 | 3.128.403 | 630         | Tamaimo           |                 | Clausurada |
|  0712009 CERCA DE LA FORTUNA (LA)   | Convencional | 321.888 | 3.128.091 | 625         | Tamaimo           | Bajo            | Inactiva   |
|  1113201 CHIGORA                    | Socavón      | 321.238 | 3.125.722 | 383         | Los Chaforiños    | Desconocido     | Inactiva   |
|  0712003 CUEVA DEL AGUA             | Naciente     | 319.688 | 3.127.213 | 37          | La Jurada         | Medio           | Activa     |
|  0810901 CUMBRES DE SANTIAGO        | Convencional | 328.438 | 3.130.503 | 1.575       | RNE del Chinyero  | Medio           | Inactiva   |
|  0710801 ENCARNACION DEL VALLE (LA) | Socavón      | 323.238 | 3.129.648 | 975         | Las Manchas       |                 | Clausurada |
|  0712101 FUENTE DEL GUALIJAJO       | Socavón      | 323.382 | 3.128.308 | 975         | Arguayo           | Bajo            | Inactiva   |
|  0710703 FUENTE SALTO DEL GUANCHE   | Convencional | 321.824 | 3.130.169 | 773         | El Molledo        | Bajo            | Activa     |
|  0710804 HONDURAS DE LUCHON         | Convencional | 322.262 | 3.128.961 | 725         | El Luchon         | Bajo            | Activa     |
|  0710802 HORIZONTE (EL)             | Socavón      | 323.780 | 3.129.639 | 1.075       | Las Manchas       |                 | Clausurada |
|  0710704 JUNQUERA (LA)              | Convencional | 320.383 | 3.129.183 | 397         | Bco. Seco         | Bajo            | Activa     |
|  0712010 JURADO (EL)              | Convencional | 319.619 | 3.127.357 | 44          | La Jurada         | Bajo            | Activa     |
|  0712008 LUCKY                    | Convencional | 321.563 | 3.126.713 | 475         |                   | Bajo            | Activa     |
|  0712002 MALEZA (LA)              | Socavón      | 321.380 | 3.127.340 | 495         | Tamaimo           | Bajo            | Inactiva   |
|  0712001 MENTIRAS (LAS)           | Socavón      | 320.934 | 3.127.412 | 433         | Tamaimo           | Bajo            | Inactiva   |
|  0712005 MOZAS (LAS) O TAMAIMO    | Convencional | 321.202 | 3.127.989 | 502         | Tamaimo           | Bajo            | Activa     |
|  0710701 NATERO (EL)              | Convencional | 318.982 | 3.129.949 | 235         | Bco. Natero       | Bajo            | Activa     |
|  0710711 NATERO 2                 | Socavón      | 319.873 | 3.130.366 | 488         | Bco. Natero       | Medio           | Inactiva   |
|  0709404 SAN FERNANDO (3)         | Convencional | 323.713 | 3.132.872 | 1.065       | Valle de Arriba   | Bajo            | Activa     |
|  0710705 SANTA ANA (2)            | Naciente     | 321.799 | 3.130.157 | 775         | El Molledo        | Bajo            | Activa     |
|  0709406 SEÑOR DEL VALLE (EL)     | Convencional | 323.227 | 3.132.185 | 1.010       | Valle de Arriba   | Medio           | Activa     |
|  0712007 TEJERA                   | Socavón      | 320.064 | 3.127.527 | 288         | Bco. de La Jurada | Bajo            | Inactiva   |
|  0709405 VARGAS                   | Socavón      | 322.225 | 3.132.586 | 980         | Valle de Arriba   | Bajo            | Inactiva   |
|  0710702 VIÑA (LA)                | Socavón      | 321.898 | 3.129.640 | 760         | El Retamar        | Medio           | Inactiva   |
|  0712006 VIÑITA (LA)              | Socavón      | 321.141 | 3.128.492 | 610         | Tamaimo           | Bajo            | Inactiva   |




















## Pozo

| Nombre de obra  | Subtipo      | X       | Y         | Altitud (m) | Paraje       | Riesgo estimado | Estado   |
|---|--------------|---------|-----------|-------------|--------------|-----------------|----------|
|  0712013 BUCARON (EL)    | Convencional | 320.946 | 3.126.565 | 330         | Los Llanitos | Bajo            | Inactiva |
|  1113203 CALDERA (LA)    | Convencional | 320.351 | 3.125.276 | 165         | La Caldera   | Bajo            | Activa   |
|  1113206 CARDONES (LOS)  | Convencional | 320.190 | 3.124.762 | 135         | Los Cardones | Bajo            | Activa   |
|  1113202 FRONTONES (LOS) | Convencional | 320.344 | 3.125.604 | 204         | La Caldera   | Bajo            | Activa   |
|  0712015 JURADO (EL)     | Convencional | 319.642 | 3.127.431 | 63          | La Jurada    | Desconocido     | Inactiva |
|  0712012 LENTEJA (LA)    | Convencional | 320.697 | 3.127.535 | 420         | Tamaimo      | Bajo            | Activa   |
|  0710707 LUCHON          | Convencional | 322.020 | 3.128.918 | 670         | Tamaimo      | Bajo            | Inactiva |



|  |              |         |           |     |              |            |
|--|--------------|---------|-----------|-----|--------------|------------|
|  0710805 PATIO (EL)                | Sondeo       | 322.113 | 3.131.905 | 940 | Llano Grande | Clausurada |
|  0712011 PINO VERDE O EL CORNICAL | Convencional | 320.789 | 3.126.988 | 370 | Chagüigo     | Clausurada |

## Municipio: SAUZAL

### Galería










| Nombre de obra   | Subtipo      | X       | Y         | Altitud (m) | Paraje             | Riesgo estimado | Estado   |
|--|--------------|---------|-----------|-------------|--------------------|-----------------|----------|
|  0102805 AGUAS DEL SAUZAL                       | Convencional | 359.441 | 3.150.518 | 375         | Bco La Majada      | Bajo            | Activa   |
|  0102806 ARQUILLOS (LOS)                        | Socavón      | 358.278 | 3.150.596 | 10          | Rojas              | Bajo            | Inactiva |
|  0603505 BABOSERAS (LAS)                        | Socavón      | 360.789 | 3.147.232 | 915         | Las Baboseras      | Desconocido     | Inactiva |
|  0603507 BREÑAS (LAS)                           | Convencional | 358.984 | 3.149.307 | 435         | Bco La Fuentecilla | Bajo            | Activa   |
|  0102804 CANAL DE LOS SAUCES O MANZANEROS (LOS) | Convencional | 360.694 | 3.150.227 | 540         | Barranco Las Lajas | Desconocido     | Inactiva |
|  0604404 CHIRIJER 2                             | Naciente     | 361.921 | 3.144.762 | 1.335       | Las Lagunetas      | Medio           | Inactiva |
|  0603503 CORDOBES (EL)                          | Convencional | 359.364 | 3.149.052 | 625         | La Fuentecilla     | Desconocido     | Inactiva |
|  0603508 CORDOBES 2 O DE ABAJO                  | Socavón      | 358.669 | 3.148.562 | 480         | Barranco Cabrera   | Desconocido     | Inactiva |
|  0604403 DIECIOCHO DE MAYO                      | Convencional | 361.404 | 3.146.571 | 1.039       | Cantagallo         | Bajo            | Inactiva |
|  0604412 DIECIOCHO DE MAYO 2                    | Socavón      | 361.916 | 3.146.077 | 1.030       | Los Corbachos      | Medio           | Inactiva |
|  0603506 FUENTE RAVELO                          | Convencional | 361.132 | 3.148.261 | 840         | Bco Las Mejías     | Bajo            | Inactiva |
|  0604405 FUENTECILLAS (LAS)                     | Naciente     | 361.910 | 3.144.666 | 1.350       | Las Lagunetas      | Medio           | Inactiva |
|  0102808 LAVADEROS I                            | Naciente     | 359.132 | 3.151.087 | 269         | Los Lavaderos      | Bajo            | Activa   |
|  0603502 PROSPERIDAD (LA)                       | Convencional | 360.509 | 3.149.022 | 705         | Bco La Majada      | Desconocido     | Inactiva |
|  0603514 RAVELO                               | Naciente     | 361.165 | 3.148.233 | 848         | Bco. Las Mejías    | Bajo            | Inactiva |
|  0503407 ROJAS (1)                            | Naciente     | 357.550 | 3.149.758 | 5           | Rojas              | Medio           | Inactiva |
|  0503415 ROJAS (2)                            | Naciente     | 357.606 | 3.149.694 | 78          | Rojas              | Medio           | Activa   |
|  0603509 SALTO DE LOS HINOJOS                 | Socavón      | 359.379 | 3.149.857 | 375         | Urb. La Baranda    | Desconocido     | Inactiva |
|  0603501 SAN NICOLAS (2)                      | Convencional | 359.041 | 3.149.749 | 355         | Bco La Negra       | Bajo            | Activa   |

### Pozo

| Nombre de obra  | Subtipo      | X       | Y         | Altitud (m) | Paraje           | Riesgo estimado | Estado |
|---|--------------|---------|-----------|-------------|------------------|-----------------|--------|
|  0603512 BREÑAS (LAS)          | Convencional | 358.934 | 3.149.389 | 426         | Las Breñas       | Bajo            | Activa |
|  0102812 SUERTE (LA) O MARTIÑO | Sondeo       | 360.606 | 3.151.363 | 410         | Barranco Martiño | Bajo            | Activa |

## Municipio: SILOS (LOS)










### Galería

| Nombre de obra   | Subtipo      | X       | Y         | Altitud (m) | Paraje                | Riesgo estimado | Estado     |
|--|--------------|---------|-----------|-------------|-----------------------|-----------------|------------|
|  0306505 AGUA 1 (EL)                                | Naciente     | 322.200 | 3.138.058 | 170         | Bco. de Susana        |                 | Clausurada |
|  0306506 AGUA 2 (EL)                                | Naciente     | 322.196 | 3.138.100 | 170         | Bco. de Los Cochinos  | Desconocido     | Inactiva   |
|  0708009 CALDERA (LA) O JORDAN                      | Naciente     | 323.147 | 3.136.925 | 615         | Tierra del Trigo      | Bajo            | Inactiva   |
|  0707905 CAUDAL (EL) (2)                            | Convencional | 320.495 | 3.136.028 | 700         | Barranco de Los Pasos | Bajo            | Activa     |
|  0306510 CODICIADA (LA) O FORTUNA (LA) DE LOS SILOS | Convencional | 322.727 | 3.138.560 | 224         |                       | Bajo            | Activa     |
|  0306403 CRUZADA 1 (LA)                             | Naciente     | 321.511 | 3.138.719 | 145         | Bco. del Tostado      | Desconocido     | Activa     |
|  0306404 CRUZADA 2 (LA)                             | Naciente     | 321.554 | 3.138.733 | 140         | Pina                  | Bajo            | Inactiva   |
|  0708005 CUEVAS NEGRAS                              | Convencional | 322.854 | 3.135.112 | 936         | Bco. de Cuevas Negras | Desconocido     | Activa     |
|  0707906 ESCALERA (LA)                              | Convencional | 321.843 | 3.137.034 | 325         | Bco. de Los Cochinos  | Bajo            | Activa     |










|  |              |         |           |       |                       |             |            |
|--|--------------|---------|-----------|-------|-----------------------|-------------|------------|
|  0306503 GRAN PREMIO                                     | Convencional | 322.969 | 3.138.848 | 129   | Bco. de Las Cabezadas | Bajo        | Activa     |
|  0707909 HEREDAMIENTO DE DAUTE O PIEDRA DE LOS COCHINOS | Convencional | 321.795 | 3.135.991 | 535   | Bco. de Los Cochinos  | Bajo        | Activa     |
|  0708010 ISLETA (LA) (2)                                | Convencional | 322.353 | 3.137.706 | 225   | la Isleta             | Bajo        | Activa     |
|  0306511 LUZ DE LOS SILOS (LA)                          | Convencional | 323.434 | 3.138.381 | 355   | Tierra del Trigo      | Bajo        | Inactiva   |
|  0707904 MORADAS ALTAS 1 (LAS)                          | Naciente     | 321.294 | 3.136.382 | 648   | Monte del Agua        | Desconocido | Activa     |
|  0707907 MORADAS ALTAS 2 (LAS)                          | Naciente     | 321.404 | 3.136.322 | 655   | Monte del Agua        | Medio       | Activa     |
|  0707902 MORADAS BAJAS 1 (LAS)                          | Naciente     | 321.439 | 3.136.343 | 635   | Monte del Agua        | Bajo        | Activa     |
|  0707903 MORADAS BAJAS 2 (LAS)                          | Naciente     | 321.464 | 3.136.360 | 625   | Monte del Agua        | Bajo        | Activa     |
|  0708011 NUNCIAS (LAS)                                  | Socavón      | 322.816 | 3.136.667 | 690   | Las Juncias           | Bajo        | Inactiva   |
|  0306401 PASOS (LOS) (2)                                | Socavón      | 321.259 | 3.138.082 | 220   | Pina                  | Medio       | Inactiva   |
|  0306507 PEDREGAL (EL)                                  | Naciente     | 322.294 | 3.137.912 | 178   |                       | Bajo        | Activa     |
|  0306402 RAVELO   | Socavón      | 320.332 | 3.138.528 | 315   | Bco. de San Bernardo  | Bajo        | Inactiva   |
|  0708006 RIO DE ERJOS                                   | Convencional | 322.834 | 3.135.656 | 804   | Bco. de Cuevas Negras |             | Clausurada |
|  0709402 RISA (LA)                                      | Naciente     | 322.749 | 3.134.412 | 1.023 | Erjos                 | Desconocido | Inactiva   |
|  0709316 SABUGO (EL)                                    | Socavón      | 321.103 | 3.134.084 | 1.034 | Monte del Agua        | Medio       | Inactiva   |
|  0708007 SALTO 1 (EL)                                   | Naciente     | 322.849 | 3.136.987 | 635   | Bco. El Salto         | Desconocido | Activa     |
|  0708008 SALTO 2 (EL)                                   | Naciente     | 322.734 | 3.137.117 | 575   | Bco. El Salto         | Desconocido | Activa     |
|  0306509 SIBORA   | Socavón      | 322.874 | 3.140.124 | 10    | Sibora                | Bajo        | Inactiva   |
|  0707916 TALAVERA                                       | Convencional | 321.162 | 3.137.696 | 292   | Pina                  | Bajo        | Activa     |
|  0708004 TIERRA DEL TRIGO (LA)                         | Convencional | 323.168 | 3.137.106 | 575   | Tierra del Trigo      | Bajo        | Activa     |



## Pozo

| Nombre de obra   | Subtipo      | X       | Y         | Altitud (m) | Paraje        | Riesgo estimado | Estado     |
|--|--------------|---------|-----------|-------------|---------------|-----------------|------------|
|  0306513 ARBEJITA                       | Convencional | 322.801 | 3.138.896 | 108         | Arbejita      | Bajo            | Inactiva   |
|  0306415 CARMINA                        | Convencional | 321.496 | 3.139.279 | 87          | El Esparragal | Bajo            | Activa     |
|  0306413 CRUZADA (LA)                   | Convencional | 321.501 | 3.138.652 | 146         | Las Pinas     | Bajo            | Inactiva   |
|  0306421 ESPARRAGAL (EL)                | Convencional | 321.634 | 3.138.938 | 115         | El Esparragal | Bajo            | Inactiva   |
|  0306518 ISLETA (LA)                    | Sondeo       | 322.241 | 3.137.959 | 180         | La Isleta     | Bajo            | Activa     |
|  0306418 MONTAÑA DE TACO O LAS CANTERAS | Convencional | 320.817 | 3.139.405 | 93          | Las Canteras  | Desconocido     | Inactiva   |
|  0306414 PALENZUELA                     | Convencional | 321.451 | 3.138.981 | 115         | El Esparragal | Bajo            | Inactiva   |
|  0306515 PIEDRA RAJADA                  | Convencional | 322.224 | 3.138.268 | 144         | La Isleta     | Desconocido     | Inactiva   |
|  0306514 SIBORA (LA)                    | Convencional | 322.478 | 3.139.910 | 28          | Sobora        |                 | Clausurada |




## Municipio: TACORONTE

### Galería

| Nombre de obra  | Subtipo      | X       | Y         | Altitud (m) | Paraje                 | Riesgo estimado | Estado   |
|---|--------------|---------|-----------|-------------|------------------------|-----------------|----------|
|  0603604 ABIERTAS (LAS)        | Convencional | 364.193 | 3.149.577 | 780         | Barranco Las Lajas     | Desconocido     | Inactiva |
|  0603605 AGUA GARCIA           | Convencional | 362.152 | 3.149.636 | 715         | Agua García            | Bajo            | Inactiva |
|  0102902 BARBAIS O ALVARO BAEZ | Socavón      | 363.569 | 3.151.812 | 560         | Barranco Barbáis       | Desconocido     | Inactiva |
|  0603614 BARRANCO DE LA RAIZ 1 | Naciente     | 362.418 | 3.148.918 | 800         | Madre del Agua         | Bajo            | Inactiva |
|  0603615 BARRANCO DE LA RAIZ 2 | Naciente     | 362.398 | 3.148.852 | 800         | Madre del Agua         | Bajo            | Inactiva |
|  0102903 CANDELARIA            | Socavón      | 363.229 | 3.151.807 | 535         | Barranco Barbáis       | Desconocido     | Inactiva |
|  0102901 FUENTE DE LAS ACACIAS | Naciente     | 362.828 | 3.150.247 | 660         | Bco de Las Casas Altas | Desconocido     | Inactiva |













|  |              |         |           |     |                    |             |            |
|--|--------------|---------|-----------|-----|--------------------|-------------|------------|
|  0603616 FUENTE DE TOLEDO                      | Naciente     | 362.699 | 3.148.612 | 855 | Madre del Agua     |             | Clausurada |
|  0101906 FUENTECILLA (LA)                     | Naciente     | 361.320 | 3.155.519 | 47  | Juan Fernández     | Medio       | Inactiva   |
|  0603613 FUENTILLAS (LAS)                     | Naciente     | 362.444 | 3.149.119 | 780 | Madre del Agua     | Bajo        | Inactiva   |
|  0101901 GUANCHES (LOS)                       | Pozo         | 360.625 | 3.153.733 | 5   | Mesas del Mar      | Bajo        | Activa     |
|  0101901A GUANCHES (LOS)                      | Pozo         | 360.613 | 3.153.542 | 20  | Mesas del Mar      | Bajo        | Inactiva   |
|  0102803 GUAYONJE                             | Convencional | 360.909 | 3.152.190 | 340 | Guayonge           | Bajo        | Activa     |
|  0102810 HONDURA (LA) O MORRA DE GUAYONGE     | Socavón      | 360.331 | 3.152.587 | 12  | Mesas del Mar      | Bajo        | Inactiva   |
|  0603612 HUERTA BICHO                         | Naciente     | 363.394 | 3.148.662 | 900 | Madre del Agua     | Desconocido | Activa     |
|  0102813 LA HONDURA 2                         | Socavón      | 360.321 | 3.152.585 | 12  | Mesas del Mar      | Bajo        | Inactiva   |
|  0102801 LAJITAS (LAS) O CHOPADERO (EL)       | Naciente     | 361.939 | 3.150.608 | 569 | Chupadero          | Desconocido | Activa     |
|  0603602 MADRE DEL AGUA (3)                   | Naciente     | 362.518 | 3.148.833 | 795 | Madre del Agua     | Bajo        | Activa     |
|  0102904 MELCHOR ALVAREZ O CRUZ DEL MONTE     | Convencional | 364.084 | 3.150.387 | 705 | Barranco Las Lajas | Medio       | Inactiva   |
|  0101903 MORENO (EL)                          | Pozo         | 360.473 | 3.153.273 | 15  | Mesas del Mar      | Bajo        | Inactiva   |
|  0101902 PRIX (EL)                            | Pozo         | 360.936 | 3.154.205 | 5   | El Pris            | Medio       | Inactiva   |
|  0603601 SALTO DE LA SUERTE                   | Socavón      | 362.494 | 3.149.452 | 760 | Agua García        |             | Clausurada |
|  0102802 SALTO DE LAS HIGUERAS                | Convencional | 361.669 | 3.150.402 | 580 | Bco del Agua       | Desconocido | Inactiva   |
|  0102807 SANTA CATALINA (2)                   | Socavón      | 361.819 | 3.151.012 | 515 | Casco de Tacoronte | Desconocido | Inactiva   |
|  0603611 TOLEDO O ESPERANZA DE TACORONTE (LA) | Naciente     | 362.704 | 3.148.612 | 855 | Madre del Agua     | Bajo        | Activa     |

## Pozo

| Nombre de obra   | Subtipo | X       | Y         | Altitud (m) | Paraje              | Riesgo estimado | Estado   |
|--|---------|---------|-----------|-------------|---------------------|-----------------|----------|
|  0102907 CRISTAL      | Sondeo  | 364.481 | 3.151.583 | 605         | Los Naranjeros      | Bajo            | Activa   |
|  0102906 PEÑON (EL)   | Sondeo  | 365.501 | 3.151.090 | 673         | Aguagarcía          | Bajo            | Inactiva |
|  0102811 SAN JERÓNIMO | Sondeo  | 361.702 | 3.152.323 | 416         | Bco de San Jerónimo | Bajo            | Activa   |




















## Municipio: TANQUE (EL)

### Galería







| Nombre de obra   | Subtipo      | X       | Y         | Altitud (m) | Paraje            | Riesgo estimado | Estado     |
|--|--------------|---------|-----------|-------------|-------------------|-----------------|------------|
|  0406610 BREZO (EL) (2)                 | Socavón      | 326.464 | 3.138.677 | 460         | La Alhóndiga      | Medio           | Inactiva   |
|  0406609 BUEN VIAJE (EL)                | Convencional | 326.810 | 3.138.279 | 580         | Camino Llano      | Bajo            | Activa     |
|  0406621 CASA DE LA HOYA                | Convencional | 326.548 | 3.138.794 | 433         | La Alhondiga      | Bajo            | Activa     |
|  0708012 CUBO (EL) (1)                  | Convencional | 323.974 | 3.136.445 | 810         | Los Venancios     | Bajo            | Activa     |
|  0708002 CUERVOS (LOS)                  | Naciente     | 323.624 | 3.135.557 | 960         | La Fuente         | Desconocido     | Inactiva   |
|  0306504 CUEVA DEL GALLO (LA)           | Convencional | 325.938 | 3.139.053 | 305         | Los Descansaderos | Bajo            | Activa     |
|  0708003 FLORA (LA) O GUIRRE (EL)       | Naciente     | 324.157 | 3.135.200 | 1.005       | Bco El Guirre     | Bajo            | Inactiva   |
|  0406619 HOYA DE LOS BARROS O PASO ALTO | Convencional | 326.498 | 3.138.595 | 485         | La Alhondiga      | Medio           | Inactiva   |
|  0406608 LAGARITO (EL)                  | Naciente     | 326.647 | 3.138.934 | 410         | El Lagarito       | Bajo            | Activa     |
|  0708001 LAJAS (LAS) (1)                | Convencional | 324.434 | 3.137.597 | 700         | Bco Las Lajas     | Desconocido     | Inactiva   |
|  0709401 LOROS (LOS)                    | Naciente     | 323.451 | 3.133.663 | 1.091       | La Encrucillada   |                 | Clausurada |
|  0709407 RIEGOS (LOS)                   | Convencional | 325.791 | 3.133.069 | 1.260       | Arenas Negras     | Bajo            | Inactiva   |

## Municipio: TEGUESTE

## Galería










| Nombre de obra   | Subtipo      | X       | Y         | Altitud (m) | Paraje                | Riesgo estimado | Estado   |
|--|--------------|---------|-----------|-------------|-----------------------|-----------------|----------|
|  0102102 BANDERA (LA)         | Convencional | 367.675 | 3.154.364 | 397         | Bco. El Infierno      | Desconocido     | Inactiva |
|  0102109 BARRANCO DE LA CUEVA | Naciente     | 367.373 | 3.153.113 | 500         | El Portezuelo         | Desconocido     | Activa   |
|  0102101 COCO                 | Convencional | 369.029 | 3.154.947 | 537         | Valle de Coco         | Bajo            | Inactiva |
|  0102104 CODEZAL              | Convencional | 366.722 | 3.153.221 | 464         | El Portezuelo         | Bajo            | Activa   |
|  0101306 CUBO (EL) (2)        | Socavón      | 371.598 | 3.156.212 | 580         | Pedro Álvarez         | Desconocido     | Inactiva |
|  0101302 DORNAJOS O LA GOLETA | Naciente     | 371.596 | 3.157.567 | 717         | Bco. La Goleta        | Medio           | Inactiva |
|  0102108 FINCA OLIVERA        | Socavón      | 367.674 | 3.153.077 | 536         | El Portezuelo         | Desconocido     | Inactiva |
|  0102291 FORTUNA (LA)         | Socavón      | 372.199 | 3.155.117 | 580         | Pedro Álvarez         | Desconocido     | Inactiva |
|  0101304 LAJAS (LAS) (2)      | Naciente     | 372.365 | 3.156.697 | 700         | Monte de Pedro Álavez | Bajo            | Inactiva |
|  0102105 MONAGUILLO           | Socavón      | 366.929 | 3.153.312 | 450         | La Padilla            | Desconocido     | Inactiva |
|  0102205 NUEVA ESCUDERO       | Socavón      | 371.354 | 3.155.132 | 530         | Faria                 | Bajo            | Inactiva |
|  0102103 PADILLA (LA)         | Convencional | 366.889 | 3.153.760 | 387         | Padilla Baja          | Desconocido     | Activa   |
|  0101201 PALMITA (LA)         | Naciente     | 369.958 | 3.156.265 | 467         | Lomo de Los Rivero    | Bajo            | Inactiva |
|  0102206 PALOMAR (EL)         | Convencional | 370.768 | 3.154.716 | 553         | Pedro Álvarez         | Desconocido     | Inactiva |
|  0101202 PORLIER              | Socavón      | 368.559 | 3.157.722 | 225         | Barranco de Porlier   | Bajo            | Inactiva |
|  0103001 PORTEZUELO           | Convencional | 367.465 | 3.152.475 | 600         | El Portezuelo         | Bajo            | Activa   |
|  0101303 QUEBRADA (LA)        | Naciente     | 372.771 | 3.156.890 | 810         | Pedro Álvarez         | Bajo            | Activa   |
|  0101305 SALTO (EL)           | Naciente     | 371.958 | 3.156.702 | 650         | Pedro Álvarez         | Desconocido     | Inactiva |
|  0101301 ZAPATA             | Naciente     | 373.195 | 3.156.896 | 855         | Pedro Álvarez         | Medio           | Activa   |










## Pozo

| Nombre de obra   | Subtipo      | X       | Y         | Altitud (m) | Paraje             | Riesgo estimado | Estado |
|--|--------------|---------|-----------|-------------|--------------------|-----------------|--------|
|  0101209 AGUA DE DIOS   | Convencional | 367.934 | 3.156.423 | 239         | Bco. Aguas de Dios | Bajo            | Activa |
|  0101315 CUBO (EL)      | Sondeo       | 371.760 | 3.156.325 | 587         | Pedro Álvarez      | Bajo            | Activa |
|  0102107 LAURELES (LOS) | Sondeo       | 369.995 | 3.155.666 | 443         | Los Laureles       | Bajo            | Activa |
|  0101215 REMEDIOS (LOS) | Conv/Sondeo  | 369.476 | 3.156.109 | 396         | Bco. Isora         | Bajo            | Activa |
|  0102106 SAN GONZALO    | Convencional | 367.058 | 3.154.654 | 338         | El Socorro         | Bajo            | Activa |
|  0101204 SOCORRO (EL)   | Convencional | 366.781 | 3.155.954 | 262         | Tejina             | Bajo            | Activa |






## Municipio: VICTORIA DE ACENTEJO (LA)

## Galería

| Nombre de obra   | Subtipo      | X       | Y         | Altitud (m) | Paraje               | Riesgo estimado | Estado     |
|--|--------------|---------|-----------|-------------|----------------------|-----------------|------------|
|  0504314 BOADILLA                   | Convencional | 357.104 | 3.146.116 | 495         | La Resbala           | Bajo            | Activa     |
|  0504310 CASCADA DE LA VERA         | Convencional | 356.180 | 3.145.194 | 400         | Bco. María Jiménez   |                 | Clausurada |
|  0504317 CHOFILLO (EL)              | Convencional | 357.146 | 3.144.686 | 622         | Los Altos            | Bajo            | Inactiva   |
|  0504312 CUEVAS DE LA VERA          | Convencional | 356.336 | 3.144.968 | 440         | Bco. María Jiménez   |                 | Clausurada |
|  0505714 CUEVAS DE LA VIEJA O INORA | Convencional | 356.969 | 3.143.722 | 700         | Bco. María Jiménez   | Desconocido     | Inactiva   |
|  0504313 DORNAJOS (2)               | Convencional | 357.889 | 3.144.102 | 770         | Los Dornajos         | Bajo            | Activa     |
|  0605802 ISARDA                     | Naciente     | 358.844 | 3.142.102 | 1.520       | El Rincón            | Desconocido     | Inactiva   |
|  0505708 NILO (EL)                  | Convencional | 357.223 | 3.143.398 | 800         | Lomo Custodio        | Bajo            | Activa     |
|  0604410 PREFERIDA (LA)             | Convencional | 359.059 | 3.144.232 | 1.060       | Charco de Juan Gordo | Desconocido     | Inactiva   |






















|  |              |         |           |       |                    |             |            |
|--|--------------|---------|-----------|-------|--------------------|-------------|------------|
|  0605801 RISCO ATRAVESADO (4)                    | Convencional | 358.447 | 3.143.107 | 1.075 | Lomo El Cedro      |             | Clausurada |
|  0604407 SALTO DE LOS FRAILES                   | Convencional | 358.357 | 3.145.844 | 715   | Bco. Acentejo      |             | Clausurada |
|  0504318 SALTO DE LOS LERES O BARBUSANOS (LOS)  | Convencional | 356.589 | 3.144.812 | 510   | Bco. María Jiménez | Desconocido | Inactiva   |
|  0604409 SALTO DE LOS SEBES                     | Convencional | 358.714 | 3.144.742 | 915   | Las Lajas          | Desconocido | Inactiva   |
|  0604408 SALTO DEL CIRUELO                      | Convencional | 358.265 | 3.145.137 | 800   | Las Lajas          |             | Clausurada |
|  0504315 SALTO MORISCO O SALTO DE LOS RISQUEJOS | Convencional | 358.083 | 3.144.012 | 815   | Los Dornajos       |             | Clausurada |
|  0504320 SAN ANTONIO O HUESOS (LOS)             | Convencional | 356.984 | 3.146.608 | 440   | Bco. Acentejo      | Bajo        | Activa     |
|  0504309 UNION DE MARIA GARCIA                  | Convencional | 356.941 | 3.144.256 | 610   | Bco. María Jiménez | Desconocido | Inactiva   |
|  0504316 VICTORIA DE ACENTEJO (LA) O ACENTEJO   | Convencional | 357.601 | 3.146.372 | 535   | Bco. Acentejo      | Bajo        | Inactiva   |

















## Pozo

| Nombre de obra  | Subtipo      | X       | Y         | Altitud (m) | Paraje             | Riesgo estimado | Estado     |
|---|--------------|---------|-----------|-------------|--------------------|-----------------|------------|
|  0504336 CHIBANA                 | Convencional | 356.484 | 3.146.755 | 345         | Chibana            | Bajo            | Activa     |
|  0504338 COSTA O LA PALMITA (LA) | Convencional | 354.717 | 3.146.390 | 190         | La Palmita         | Desconocido     | Inactiva   |
|  0504340 CUATRO CAMINOS          | Convencional | 357.268 | 3.146.500 | 480         | Barrio San Antonio | Bajo            | Activa     |
|  0504337 PEDRERA (LA)            | Convencional | 355.693 | 3.146.291 | 315         | Santo Domingo      | Bajo            | Inactiva   |
|  0503412 RISCO O LA SABINA (EL)  | Convencional | 355.715 | 3.147.111 | 58          | Barranco La Sabina |                 | Clausurada |





## Municipio: VILAFLO

## Galería

| Nombre de obra   | Subtipo      | X       | Y         | Altitud (m) | Paraje                | Riesgo estimado | Estado   |
|--|--------------|---------|-----------|-------------|-----------------------|-----------------|----------|
|  1215913 ARAÑAGA 4                | Naciente     | 335.916 | 3.117.320 | 1.615       | Bco. de Arañaga       | Medio           | Activa   |
|  1216001 CEDRO (EL) (2)           | Convencional | 340.463 | 3.118.585 | 1.855       | Bco. de Las Mesas     | Bajo            | Inactiva |
|  1216007A CENTAURO (EL)           | Convencional | 340.866 | 3.117.718 | 1.690       | Bco. de Las Mesas     | Bajo            | Inactiva |
|  1216007 CENTAURO (EL)            | Convencional | 340.862 | 3.117.718 | 1.687       | Bco. de Las Mesas     | Medio           | Activa   |
|  1216904 CORUJA ALTA (LA)         | Naciente     | 337.480 | 3.116.189 | 1.443       | Risco las Corujas     | Bajo            | Activa   |
|  1216902 CORUJA BAJA (LA)         | Naciente     | 337.479 | 3.116.193 | 1.443       | Risco Las Corujas     | Bajo            | Inactiva |
|  1215903 CRUZ DE LA NIÑA (LA)     | Convencional | 337.161 | 3.117.218 | 1.700       | Bco. de La Vica       | Medio           | Inactiva |
|  1215915 CUERVO (BOCA ESTE)       | Naciente     | 336.489 | 3.116.870 | 1.600       | Bco. del Cuervo       | Medio           | Activa   |
|  1215916 CUERVO (BOCA OESTE)      | Naciente     | 336.484 | 3.116.865 | 1.600       | Bco. del Cuervo       | Medio           | Activa   |
|  1217009 EL RAMONAL 2             | Naciente     | 339.795 | 3.116.399 | 1.425       | Bco. del Ramonal      | Medio           | Inactiva |
|  1217010 EL RAMONAL 3             | Socavón      | 339.800 | 3.116.402 | 1.425       | Bco. del Ramonal      | Medio           | Inactiva |
|  1216012 EL ROSARIO 4             | Naciente     | 340.207 | 3.119.297 | 2.025       | Valle de Fuente Agría | Bajo            | Inactiva |
|  1215902 FUENTE FRIA              | Convencional | 337.335 | 3.119.288 | 2.030       | Bco. del Dornajito    | Medio           | Activa   |
|  1217005 FUENTE VEGA              | Naciente     | 339.584 | 3.113.938 | 1.225       | Bco. del Pilón        | Medio           | Inactiva |
|  1217001 GOTERAS (LAS)            | Convencional | 340.543 | 3.116.174 | 1.450       | Bco. de Las Mesas     | Bajo            | Activa   |
|  1214801 HOYA FRIA O SALTADERITOS | Socavón      | 337.417 | 3.120.070 | 2.230       | Fuente Fria           | Medio           | Inactiva |
|  1216905 JEEP (EL)                | Convencional | 336.123 | 3.116.721 | 1.551       | Hoya Oscura           | Medio           | Inactiva |
|  1216008 JUSTO (EL)               | Naciente     | 340.415 | 3.118.784 | 1.920       |                       | Medio           | Inactiva |
|  1217003 MAGDALENA (LA)           | Naciente     | 338.325 | 3.116.748 | 1.612       | Bco. de La Magdalena  | Medio           | Inactiva |
|  1216907 MILAGRO (EL) (2)         | Convencional | 335.617 | 3.114.869 | 1.210       | Bco. de Las Goteras   | Bajo            | Activa   |
|  1216003 PEGUEROS                 | Naciente     | 338.158 | 3.119.649 | 2.236       | Bco. Agua de Pegueros | Bajo            | Activa   |

|  |              |         |           |       |                       |             |          |
|--|--------------|---------|-----------|-------|-----------------------|-------------|----------|
|  1216004 PERAL (EL) (2)                                      | Convencional | 339.185 | 3.117.061 | 1.535 | Bco. El Peral         | Bajo        | Activa   |
|  1216006 PINALITO (EL)                                      | Convencional | 339.548 | 3.118.659 | 1.880 | Bco. del Pinalito     | Medio       | Activa   |
|  1217002 RAMONAL (EL)                                       | Convencional | 339.802 | 3.116.400 | 1.425 | Bco. del Ramonal      | Bajo        | Inactiva |
|  1216011 RISCO DE LA MESA                                   | Naciente     | 340.032 | 3.119.617 | 2.225 | Risco de la Mesa      | Bajo        | Inactiva |
|  1216002 ROSARIO (EL) (3)                                   | Naciente     | 340.248 | 3.119.216 | 1.995 | Valle de Fuente Agría | Medio       | Activa   |
|  1215904 SALTO DE ARAÑAGA                                   | Convencional | 335.695 | 3.116.834 | 1.510 | Bco. de Chimoche      | Medio       | Activa   |
|  1217004 SALTO DE LA CANDELARIA O FTE ALTA DE LA CANDELARIA | Convencional | 339.282 | 3.116.416 | 1.435 | Bco. de Vera          | Bajo        | Activa   |
|  1216901 SAUCE (EL) (3)                                     | Convencional | 334.705 | 3.113.917 | 1.050 | Ifonche               | Medio       | Activa   |
|  1216005 SUBSUELO (EL)                                      | Socavón      | 339.117 | 3.117.176 | 1.575 | Bco. El Peral         | Desconocido | Inactiva |
|  1214901 UCANCA 2   | Naciente     | 341.086 | 3.121.150 | 2.244 | Valle de Uanca        | Medio       | Inactiva |
|  1214917 UCANCA 3 O VALLE DE UCANCA (BOCA NORTE)            | Socavón      | 341.042 | 3.121.034 | 2.222 | Valle de Uanca        | Medio       | Inactiva |
|  1214904 UCANCA 3 O VALLE DE UCANCA (BOCA SUR)              | Naciente     | 341.037 | 3.121.026 | 2.221 | Valle de Uanca        | Medio       | Activa   |
|  1215901 UNION (LA) O CUERVO (EL)                           | Naciente     | 336.739 | 3.116.995 | 1.570 | Bco. El Cuervo        | Medio       | Activa   |
|  1216911 VICA (LA) (2) O LA VICA ALTA                       | Convencional | 337.201 | 3.116.812 | 1.592 | Bco. de La Vica       | Alto        | Inactiva |
|  1216903 VICA 2 (LA)  | Naciente     | 336.866 | 3.116.163 | 1.460 | Bco. La Bica          | Medio       | Inactiva |
|  1216906 VICA BAJA (LAS) O FUENTES DE VILAFLORES (LAS)      | Naciente     | 336.746 | 3.116.097 | 1.450 | Bco. La Bica          | Medio       | Inactiva |

## Pozo

| Nombre de obra   | Subtipo      | X       | Y         | Altitud (m) | Paraje        | Riesgo estimado | Estado   |
|--|--------------|---------|-----------|-------------|---------------|-----------------|----------|
|  1216914 ANGOLA O CORUJA    | Sondeo       | 337.244 | 3.115.790 | 1.431       | Mña de Angola | Bajo            | Activa   |
|  1217007 BCO. DEL CHORRILLO | Sondeo       | 339.363 | 3.116.214 | 1.410       | Bco. de Vera  | Bajo            | Inactiva |
|  1217006 ERA VERDE          | Sondeo       | 339.533 | 3.114.135 | 1.261       |               | Bajo            | Activa   |
|  1216912 TREVEJO            | Convencional | 336.755 | 3.114.153 | 1.265       | Trevejos      | Medio           | Inactiva |