

































 FUENTECILLAS (LAS)	Naciente	361.910	3.144.666	1.350	Las Lagunetas	Medio	Inactiva
 LAVADEROS I	Naciente	359.132	3.151.087	269	Los Lavaderos	Bajo	Activa
 PROSPERIDAD (LA)	Convencional	360.509	3.149.022	705	Bco La Majada	Medio	Inactiva
 RAVELO	Naciente	361.165	3.148.233	848	Bco. Las Mejías	Bajo	Inactiva
 ROJAS (1)	Naciente	357.550	3.149.758	5	Rojas	Medio	Inactiva
 ROJAS (2)	Naciente	357.606	3.149.694	78	Rojas	Medio	Activa
 SALTO DE LOS HINOJOS	Socavón	359.379	3.149.857	375	Urb. La Baranda	Desconocido	Inactiva
 SAN NICOLAS (2)	Convencional	359.041	3.149.749	355	Bco La Negra	Bajo	Activa





Pozo

Nombre de obra	Subtipo	X	Y	Altitud (m)	Paraje	Peligrosidad estimada	Estado
 BREÑAS (LAS)	Convencional	358.934	3.149.389	426	Las Breñas	Bajo	Activa
 SUERTE (LA) O MARTIÑO	Sondeo	360.606	3.151.363	410	Barranco Martiño	Bajo	Activa










Municipio: SILOS (LOS)

Galería

Nombre de obra	Subtipo	X	Y	Altitud (m)	Paraje	Peligrosidad estimada	Estado
 AGUA 1 (EL)	Naciente	322.200	3.138.058	170	Bco. de Susana	Clausurada	Inactiva
 AGUA 2 (EL)	Naciente	322.196	3.138.100	170	Bco. de Los Cochinos	Desconocido	Inactiva
 CALDERA (LA) O JORDAN	Naciente	323.147	3.136.925	615	Tierra del Trigo	Medio	Inactiva
 CAUDAL (EL) (2)	Convencional	320.495	3.136.028	700	Barranco de Los Pasos	Bajo	Activa
 CODICIADA (LA) O FORTUNA (LA) DE LOS SILOS	Convencional	322.727	3.138.560	224		Bajo	Activa
 CRUZADA 1 (LA)	Naciente	321.511	3.138.719	145	Bco. del Tostado	Desconocido	Inactiva
 CRUZADA 2 (LA)	Naciente	321.554	3.138.733	140	Pina	Desconocido	Inactiva
 CUEVAS NEGRAS	Convencional	322.854	3.135.112	936	Bco. de Cuevas Negras	Desconocido	Activa
 ESCALERA (LA)	Convencional	321.843	3.137.034	325	Bco. de Los Cochinos	Bajo	Activa
 GRAN PREMIO	Convencional	322.969	3.138.848	129	Bco. de Las Cabezas	Bajo	Activa
 HEREDAMIENTO DE DAUTE O PIEDRA DE LOS COCHINOS	Convencional	321.795	3.135.991	535	Bco. de Los Cochinos	Bajo	Activa
 ISLETA (LA) (2)	Convencional	322.353	3.137.706	225	la Isleta	Medio	Activa
 LUZ DE LOS SILOS (LA)	Convencional	323.434	3.138.381	355	Tierra del Trigo	Bajo	Inactiva
 MORADAS ALTAS 1 (LAS)	Naciente	321.294	3.136.382	648	Monte del Agua	Desconocido	Inactiva
 MORADAS ALTAS 2 (LAS)	Naciente	321.404	3.136.322	655	Monte del Agua	Medio	Activa
 MORADAS BAJAS 1 (LAS)	Naciente	321.439	3.136.343	635	Monte del Agua	Bajo	Inactiva
 MORADAS BAJAS 2 (LAS)	Naciente	321.464	3.136.360	625	Monte del Agua	Medio	Inactiva
 NUNCIAS (LAS)	Socavón	322.816	3.136.667	690	Las Juncias	Bajo	Inactiva
 PASOS (LOS) (2)	Socavón	321.259	3.138.082	220	Pina	Desconocido	Inactiva
 PEDREGAL (EL)	Naciente	322.294	3.137.912	178		Bajo	Inactiva
 RAVELO	Socavón	320.332	3.138.528	315	Bco. de San Bernardo	Bajo	Inactiva
 RIO DE ERJOS	Convencional	322.834	3.135.656	804	Bco. de Cuevas Negras	Clausurada	Inactiva
 RISA (LA)	Naciente	322.749	3.134.412	1.023	Erjos	Medio	Inactiva
 SABUGO (EL)	Socavón	321.103	3.134.084	1.034	Monte del Agua	Medio	Inactiva
 SALTO 1 (EL)	Naciente	322.849	3.136.987	635	Bco. El Salto	Desconocido	Activa



















 SALTO 2 (EL)	Naciente	322.734	3.137.117	575	Bco. El Salto	Desconocido	Inactiva
 SIBORA	Socavón	322.874	3.140.124	10	Sibora	Bajo	Inactiva
 TALAVERA	Convencional	321.162	3.137.696	292	Pina	Bajo	Activa
 TIERRA DEL TRIGO (LA)	Convencional	323.168	3.137.106	575	Tierra del Trigo	Bajo	Activa


Pozo

Nombre de obra	Subtipo	X	Y	Altitud (m)	Paraje	Peligrosidad estimada	Estado
 ARBEJITA	Convencional	322.798	3.138.886	110	Arbejita	Bajo	Inactiva
 CARMINA	Convencional	321.496	3.139.279	87	El Esparragal	Bajo	Activa
 CRUZADA (LA)	Convencional	321.509	3.138.587	195	Las Pinas	Bajo	Inactiva
 ESPARRAGAL (EL)	Convencional	321.634	3.138.938	115	El Esparragal	Bajo	Inactiva
 ISLETA (LA)	Sondeo	322.241	3.137.959	180	La Isleta	Bajo	Activa
 MONTAÑA DE TACO O LAS CANTERAS	Convencional	320.764	3.139.413	95	Las Canteras	Bajo	Inactiva
 PALENZUELA	Convencional	321.451	3.138.981	115	El Esparragal	Bajo	Inactiva
 PIEDRA RAJADA	Convencional	322.224	3.138.268	144	La Isleta	Bajo	Inactiva
 SIBORA (LA)	Convencional	322.489	3.139.912	25	Sobora	Bajo	Inactiva




Municipio: TACORONTE

Galería

Nombre de obra	Subtipo	X	Y	Altitud (m)	Paraje	Peligrosidad estimada	Estado
 ABIERTAS (LAS)	Convencional	364.193	3.149.577	780	Barranco Las Lajas	Desconocido	Inactiva
 AGUA GARCIA	Convencional	362.152	3.149.636	715	Agua García	Medio	Inactiva
 BARBAIS O ALVARO BAEZ	Socavón	363.569	3.151.812	560	Barranco Barbáis	Desconocido	Inactiva
 BARRANCO DE LA RAIZ 1	Naciente	362.418	3.148.918	800	Madre del Agua	Bajo	Inactiva
 BARRANCO DE LA RAIZ 2	Naciente	362.398	3.148.852	800	Madre del Agua	Bajo	Inactiva
 CANDELARIA	Socavón	363.229	3.151.807	535	Barranco Barbáis	Desconocido	Inactiva
 FUENTE DE LAS ACACIAS	Naciente	362.828	3.150.247	660	Bco de Las Casas Altas	Desconocido	Inactiva
 FUENTE DE TOLEDO	Naciente	362.699	3.148.612	855	Madre del Agua	Clausurada	Inactiva
 FUENTECILLA (LA)	Naciente	361.320	3.155.519	47	Juan Fernández	Medio	Inactiva
 FUENTILLAS (LAS)	Naciente	362.444	3.149.119	780	Madre del Agua	Bajo	Inactiva
 GUANCHES (LOS)	Pozo	360.625	3.153.733	5	Mesas del Mar	Bajo	Activa
 GUAYONJE	Convencional	360.909	3.152.190	340	Guayonge	Bajo	Activa
 HONDURA (LA) O MORRA DE GUAYONGE	Socavón	360.331	3.152.587	12	Mesas del Mar	Bajo	Inactiva
 HUERTA BICHO	Naciente	363.394	3.148.662	900	Madre del Agua	Desconocido	Inactiva
 LA HONDURA 2	Socavón	360.321	3.152.585	12	Mesas del Mar	Bajo	Inactiva
 LAJITAS (LAS) O CHOPADERO (EL)	Naciente	361.939	3.150.608	569	Chupadero	Desconocido	Activa
 MADRE DEL AGUA (3)	Naciente	362.518	3.148.833	795	Madre del Agua	Bajo	Inactiva
 MELCHOR ALVAREZ O CRUZ DEL MONTE	Convencional	364.074	3.150.512	670	Barranco Las Lajas	Medio	Inactiva
 MORENO (EL)	Pozo	360.473	3.153.273	15	Mesas del Mar	Bajo	Inactiva
 PRIX (EL)	Pozo	360.936	3.154.205	5	El Pris	Bajo	Activa
 SALTO DE LA SUERTE	Socavón	362.494	3.149.452	760	Agua García	Clausurada	Inactiva
 SALTO DE LAS HIGUERAS	Convencional	361.669	3.150.402	580	Bco del Agua	Desconocido	Inactiva
 SANTA CATALINA (2)	Socavón	361.819	3.151.012	515	Casco de Tacoronte	Desconocido	Inactiva













 TOLEDO O ESPERANZA DE TACORONTE (LA)	Naciente	362.704	3.148.612	855	Madre del Agua	Bajo	Inactiva
--	----------	---------	-----------	-----	----------------	------	----------

Pozo

Nombre de obra	Subtipo	X	Y	Altitud (m)	Paraje	Peligrosidad estimada	Estado
 CRISTAL	Sondeo	364.481	3.151.583	605	Los Naranjeros	Bajo	Activa
 PEÑON (EL)	Sondeo	365.501	3.151.090	673	Aguagarcía	Bajo	Inactiva
 SAN JERÓNIMO	Sondeo	361.702	3.152.323	416	Bco de San Jerónimo	Bajo	Activa

















Municipio: TANQUE (EL)




Galería

Nombre de obra	Subtipo	X	Y	Altitud (m)	Paraje	Peligrosidad estimada	Estado
 BREZO (EL) (2)	Socavón	326.464	3.138.677	460	La Alhóndiga	Desconocido	Inactiva
 BUEN VIAJE (EL)	Convencional	326.810	3.138.279	580	Camino Llano	Bajo	Activa
 CASA DE LA HOYA	Convencional	326.548	3.138.794	433	La Alhondiga	Bajo	Activa
 CUBO (EL) (1)	Convencional	323.974	3.136.445	810	Los Venancios	Bajo	Activa
 CUERVOS (LOS)	Naciente	323.624	3.135.557	960	La Fuente	Desconocido	Inactiva
 CUEVA DEL GALLO (LA)	Convencional	325.938	3.139.053	305	Los Descansaderos	Bajo	Activa
 FLORA (LA) O GUIRRE (EL)	Naciente	324.157	3.135.200	1.005	Bco El Guirre	Bajo	Inactiva
 HOYA DE LOS BARROS	Convencional	326.498	3.138.595	485	La Alhondiga	Medio	Inactiva
 LAGARITO (EL)	Naciente	326.647	3.138.934	410	El Lagarito	Bajo	Activa
 LAJAS (LAS) (1)	Convencional	324.434	3.137.597	700	Bco Las Lajas	Desconocido	Inactiva
 LOROS (LOS)	Naciente	323.451	3.133.663	1.091	La Encrucillada	Clausurada	Inactiva
 RIEGOS (LOS)	Convencional	325.791	3.133.069	1.260	Arenas Negras	Bajo	Inactiva








Municipio: TEGUESTE

Galería

Nombre de obra	Subtipo	X	Y	Altitud (m)	Paraje	Peligrosidad estimada	Estado
 BANDERA (LA)	Convencional	367.675	3.154.364	397	Bco. El Infierno	Desconocido	Inactiva
 BARRANCO DE LA CUEVA	Naciente	367.373	3.153.113	500	El Portezuelo	Desconocido	Inactiva
 COCO	Convencional	369.029	3.154.947	537	Valle de Coco	Bajo	Inactiva
 CODEZAL	Convencional	366.702	3.153.226	475	El Portezuelo	Medio	Inactiva
 CUBO (EL) (2)	Socavón	371.598	3.156.212	580	Pedro Álvarez	Desconocido	Inactiva
 DORNAJOS O LA GOLETA	Naciente	371.577	3.157.586	725	Bco. La Goleta	Medio	Inactiva
 FINCA OLIVERA	Socavón	367.674	3.153.077	536	El Portezuelo	Desconocido	Inactiva
 FORTUNA (LA)	Socavón	372.199	3.155.117	580	Pedro Álvarez	Desconocido	Inactiva
 LAJAS (LAS) (2)	Socavón	372.303	3.156.630	682	Monte de Pedro Álavez	Desconocido	Inactiva
 MONAGUILLO	Socavón	366.929	3.153.312	450	La Padilla	Desconocido	Inactiva
 NUEVA ESCUDERO	Socavón	371.354	3.155.132	530	Faria	Desconocido	Inactiva
 PADILLA (LA)	Convencional	366.889	3.153.760	387	Padilla Baja	Desconocido	Activa
 PALMITA (LA)	Naciente	369.958	3.156.265	467	Lomo de Los Rivero	Bajo	Inactiva
 PALOMAR (EL)	Convencional	370.768	3.154.716	553	Pedro Álvarez	Desconocido	Inactiva
 PORLIER	Socavón	368.559	3.157.722	225	Barranco de Porlier	Bajo	Inactiva
 PORTEZUELO	Convencional	367.465	3.152.475	600	El Portezuelo	Desconocido	Activa



















 QUEBRADA (LA)	Naciente	372.771	3.156.890	810	Pedro Álvarez	Bajo	Activa
 SALTO (EL)	Naciente	371.958	3.156.702	650	Pedro Álvarez	Desconocido	Inactiva
 ZAPATA	Naciente	373.195	3.156.896	855	Pedro Álvarez	Medio	Inactiva

Pozo





Nombre de obra	Subtipo	X	Y	Altitud (m)	Paraje	Peligrosidad estimada	Estado
 AGUA DE DIOS	Convencional	367.934	3.156.423	239	Bco. Aguas de Dios	Bajo	Activa
 CUBO (EL)	Sondeo	371.760	3.156.325	587	Pedro Álvarez	Bajo	Activa
 CUEVAS (LAS)	Sondeo	367.173	3.153.347	451	La Padilla	Desconocido	Inactiva
 LAURELES (LOS)	Sondeo	369.995	3.155.666	443	Los Laureles	Bajo	Activa
 REMEDIOS (LOS)	Sondeo	369.476	3.156.109	396	Bco. Isora	Bajo	Activa
 SAN GONZALO	Convencional	367.058	3.154.654	340	El Socorro	Bajo	Activa
 SOCORRO (EL)	Convencional	366.781	3.155.954	260	Tejina	Bajo	Activa

Municipio: VICTORIA DE ACENTEJO (LA)

Galería





































Nombre de obra	Subtipo	X	Y	Altitud (m)	Paraje	Peligrosidad estimada	Estado
 BOADILLA	Convencional	357.104	3.146.116	495	La Resbala	Bajo	Activa
 CASCADA DE LA VERA	Convencional	356.180	3.145.194	400	Bco. María Jiménez	Clausurada	Inactiva
 CHOFILLO (EL)	Convencional	357.146	3.144.686	622	Los Altos	Bajo	Inactiva
 CUEVAS DE LA VERA	Convencional	356.336	3.144.968	440	Bco. María Jiménez	Clausurada	Inactiva
 CUEVAS DE LA VIEJA O INORA	Convencional	356.969	3.143.722	700	Bco. María Jiménez	Desconocido	Inactiva
 DORNAJOS (2)	Convencional	357.889	3.144.102	770	Los Dornajos	Bajo	Activa
 ISARDA	Naciente	358.844	3.142.102	1.520	El Rincón	Desconocido	Inactiva
 NILO (EL)	Convencional	357.223	3.143.398	800	Lomo Custodio	Bajo	Activa
 PREFERIDA (LA)	Convencional	359.059	3.144.232	1.060	Charco de Juan Gordo	Desconocido	Inactiva
 RISCO ATRAVESADO (4)	Convencional	358.447	3.143.107	1.075	Lomo El Cedro	Clausurada	Inactiva
 SALTO DE LOS FRAILES	Convencional	358.357	3.145.844	715	Bco. Acentejo	Clausurada	Inactiva
 SALTO DE LOS LERES O BARBUSANOS (LOS)	Convencional	356.589	3.144.812	510	Bco. María Jiménez	Desconocido	Inactiva
 SALTO DE LOS SEBES	Convencional	358.714	3.144.742	915	Las Lajas	Desconocido	Inactiva
 SALTO DEL CIRUELO	Convencional	358.265	3.145.137	800	Las Lajas	Clausurada	Inactiva
 SALTO MORISCO O SALTO DE LOS RISQUEJOS	Convencional	358.083	3.144.012	815	Los Dornajos	Clausurada	Inactiva
 SAN ANTONIO O HUESOS (LOS)	Convencional	356.984	3.146.608	440	Bco. Acentejo	Bajo	Activa
 UNION DE MARIA GARCIA	Convencional	356.941	3.144.256	610	Bco. María Jiménez	Desconocido	Inactiva
 VICTORIA DE ACENTEJO (LA) O ACENTEJO	Convencional	357.601	3.146.372	535	Bco. Acentejo	Bajo	Inactiva





Pozo

Nombre de obra	Subtipo	X	Y	Altitud (m)	Paraje	Peligrosidad estimada	Estado
 CHIBANA	Convencional	356.484	3.146.755	345	Chibana	Bajo	Activa
 COSTA O LA PALMITA (LA)	Convencional	354.715	3.146.383	190	La Palmita	Bajo	Inactiva
 CUATRO CAMINOS	Convencional	357.268	3.146.500	480	Barrio San Antonio	Bajo	Activa
 PEDRERA (LA)	Convencional	355.690	3.146.306	315	Santo Domingo	Bajo	Inactiva

Municipio: VILAFLO

Galería

Nombre de obra	Subtipo	X	Y	Altitud (m)	Paraje	Peligrosidad estimada	Estado
 CEDRO (EL) (2)	Convencional	340.463	3.118.585	1.855	Bco. de Las Mesas	Bajo	Inactiva
 CENTAURO (EL)	Convencional	340.862	3.117.718	1.687	Bco. de Las Mesas	Bajo	Activa
 CORUJA ALTA (LA)	Naciente	337.480	3.116.189	1.443	Risco las Corujas	Bajo	Inactiva
 CORUJA BAJA (LA)	Naciente	337.479	3.116.193	1.443	Risco Las Corujas	Bajo	Inactiva
 CRUZ DE LA NIÑA (LA)	Convencional	337.161	3.117.218	1.700	Bco. de La Vica	Medio	Activa
 CUERVO (BOCA ESTE)	Naciente	336.489	3.116.870	1.600	Bco. del Cuervo	Medio	Activa
 CUERVO (BOCA OESTE)	Naciente	336.484	3.116.865	1.600	Bco. del Cuervo	Medio	Activa
 EL PINO 1	Convencional	340.851	3.117.722	1.690	Bco. de Las Mesas	Medio	Inactiva
 EL RAMONAL 2	Naciente	339.795	3.116.399	1.425	Bco. del Ramonal	Medio	Inactiva
 EL RAMONAL 3	Socavón	339.800	3.116.402	1.425	Bco. del Ramonal	Medio	Inactiva
 EL ROSARIO 4	Naciente	340.207	3.119.297	2.025	Valle de Fuente Agria	Bajo	Inactiva
 FUENTE FRIA	Convencional	337.335	3.119.288	2.030	Bco. del Dornajito	Medio	Activa
 FUENTE VEGA	Naciente	339.584	3.113.938	1.225	Bco. del Pilón	Medio	Inactiva
 GOTERAS (LAS)	Convencional	340.543	3.116.174	1.450	Bco. de Las Mesas	Bajo	Activa
 HOYA FRIA O SALTADERITOS	Socavón	337.417	3.120.070	2.230	Fuente Fria	Medio	Inactiva
 JEEP (EL)	Convencional	336.123	3.116.721	1.551	Hoya Oscura	Medio	Inactiva
 JUSTO (EL)	Naciente	340.415	3.118.784	1.920		Medio	Inactiva
 MAGDALENA (LA)	Naciente	338.325	3.116.748	1.612	Bco. de La Magdalena	Medio	Inactiva
 MILAGRO (EL) (2)	Convencional	335.617	3.114.869	1.210	Bco. de Las Goteras	Medio	Activa
 PEGUEROS	Naciente	338.158	3.119.649	2.236	Bco. Agua de Pegueros	Bajo	Activa
 PERAL (EL) (2)	Convencional	339.185	3.117.061	1.535	Bco. El Peral	Bajo	Activa
 PINALITO (EL)	Convencional	339.548	3.118.659	1.880	Bco. del Pinalito	Medio	Activa
 RAMONAL (EL)	Convencional	339.802	3.116.400	1.425	Bco. del Ramonal	Bajo	Inactiva
 RISCO DE LA MESA	Naciente	340.032	3.119.617	2.225	Risco de la Mesa	Bajo	Inactiva
 ROSARIO (EL) (3)	Naciente	340.248	3.119.216	1.995	Valle de Fuente Agria	Medio	Activa
 SALTO DE ARAÑAGA	Convencional	335.695	3.116.834	1.510	Bco. de Chimoche	Medio	Activa
 SALTO DE LA CANDELARIA O FTE ALTA DE LA CANDELARIA	Convencional	339.282	3.116.416	1.435	Bco. de Vera	Bajo	Activa
 SAUCE (EL) (3)	Convencional	334.705	3.113.917	1.050	Ifonche	Medio	Activa
 SUBSUELO (EL)	Socavón	339.117	3.117.176	1.575	Bco. El Peral	Desconocido	Inactiva
 UCANCA 2	Naciente	341.086	3.121.150	2.244	Valle de Ucanca	Medio	Inactiva
 UCANCA 3 O VALLE DE UCANCA (BOCA NORTE)	Socavón	341.042	3.121.034	2.222	Valle de Ucanca	Medio	Inactiva
 UCANCA 3 O VALLE DE UCANCA (BOCA SUR)	Naciente	341.037	3.121.026	2.221	Valle de Ucanca	Medio	Activa
 UNION (LA) O CUERVO (EL)	Naciente	336.739	3.116.995	1.570	Bco. El Cuervo	Medio	Activa
 VICA (LA) (2) O LA VICA ALTA	Convencional	337.201	3.116.812	1.592	Bco. de La Vica	Medio	Inactiva
 VICA 2 (LA)	Naciente	336.866	3.116.163	1.460	Bco. La Bica	Medio	Inactiva
 VICA BAJA (LAS) O FUENTES DE VILAFLO (LAS)	Naciente	336.746	3.116.097	1.450	Bco. La Bica	Medio	Inactiva

Pozo								
Nombre de obra	Subtipo	X	Y	Altitud (m)	Paraje	Peligrosidad estimada	Estado	
 ANGOLA O CORUJA	Sondeo	337.244	3.115.790	1.431	Mña de Angola	Bajo	Inactiva	
 BCO. DEL CHORRILLO	Sondeo	339.363	3.116.214	1.410	Bco. de Vera	Bajo	Inactiva	
 ERA VERDE	Sondeo	339.533	3.114.135	1.261		Bajo	Inactiva	
 TREVEJO	Convencional	336.755	3.114.153	1.265	Trevejos	Bajo	Inactiva	