

## ANEJO 2

### ***DELIMITACIÓN DE LAS MASAS DE AGUA SUPERFICIALES Y SUBTERRÁNEAS DE LA DEMARCACIÓN HIDROGRÁFICA***

1- ES70TF\_CMM5: Puerto de la Cruz

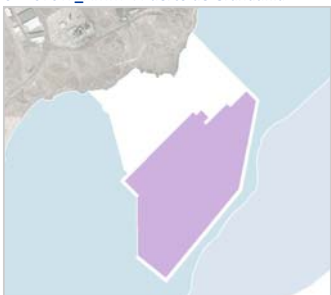


Clase masa de agua	Código masa de agua	Denominación	Superficie máxima ocupada (ha)	Coordenadas del centroide (UTM)	
				X	Y
Superficial costera muy modificada	ES70TF_AMM1	Puerto de Santa Cruz de Tenerife	4,5	377.598	3.148.865
	ES70TF_AMM2	Puerto de Granadilla	0,7	353.442	3.106.038
	ES70TF_AMM3	Puerto de Los Cristianos	0,3	331.421	3.103.649
Candidatas muy modificada	ES70TF_CMM4	Fonsalía	22,2	320.514	3.119.881
	ES70TF_CMM5	Puerto de la Cruz	18,5	347.855	3.144.744

2- ES70TF\_AMM1: Puerto de Santa Cruz de Tenerife



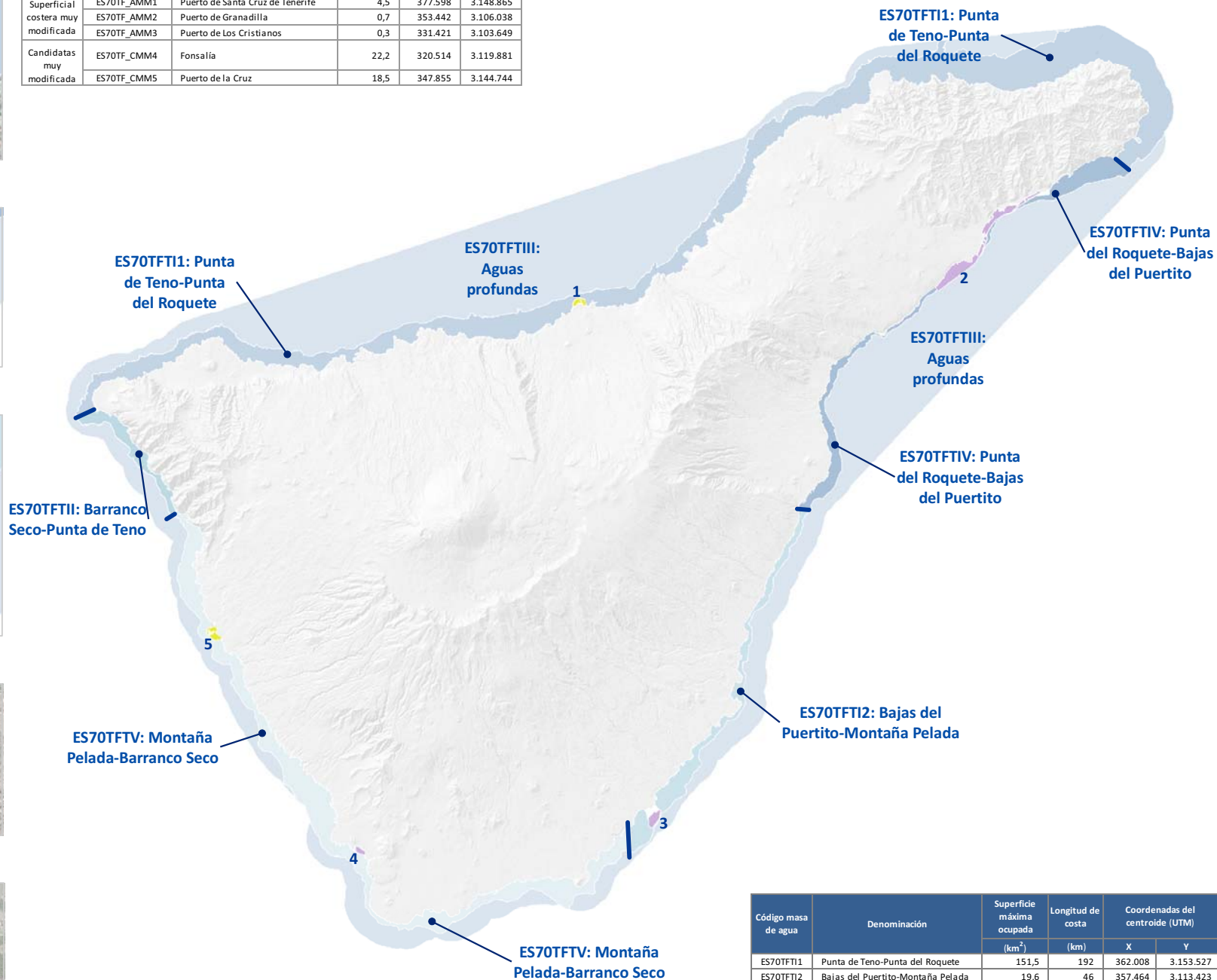
3- ES70TF\_AMM2: Puerto de Granadilla



4- ES70TF\_AMM3: Los Cristianos



5- ES70TF\_CMM4: Puerto de Fonsalía



Código masa de agua	Denominación	Superficie máxima ocupada (km <sup>2</sup> )	Longitud de costa (km)	Coordenadas del centroide (UTM)	
				X	Y
ES70TFTI1	Punta de Teno-Punta del Roquete	151,5	192	362.008	3.153.527
ES70TFTI2	Bajas del Puertito-Montaña Pelada	19,6	46	357.464	3.113.423
ES70TFTII	Barranco Seco-Punta de Teno	8,1	16	314.311	3.133.533
ES70TFTIII	Aguas profundas	541,5	-	351.853	3.140.007
ES70TFTIV	Punta del Roquete-Bajas del Puertito	15,0	42	371.382	3.140.251
ES70TFTV	Montaña Pelada-Barranco Seco	57,8	100	331.410	3.108.822

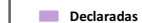
MASAS DE AGUA

Superficiales costeras

Naturales



Muy Modificadas



Declaradas

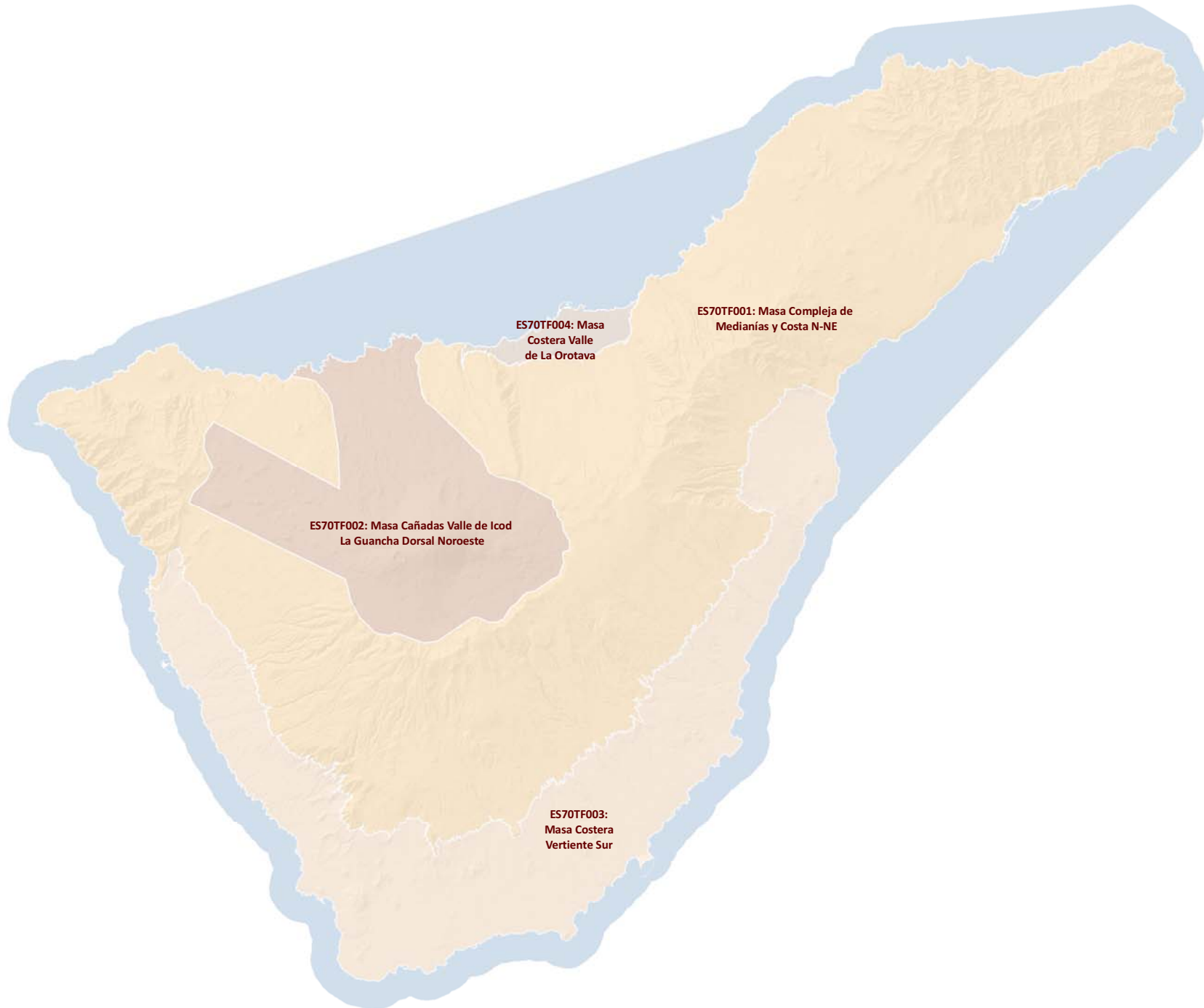


Orientación:



Escala: 0 0,5 1 2 3 4 5 6 Km

Fecha: Abril 2015



MASAS DE AGUA

Subterráneas



Orientación:



Escala:



Fecha: Abril 2015