ANEJO 9

FICHERO DE SISTEMAS TERRITORIALES DE INFRAESTRUCTURAS DE ABASTECIMIENTO DEL AGUA A POBLACIONES

ANEJO 9

FICHERO DE SISTEMAS TERRITORIALES DE INFRAESTRUCTURAS DE ABASTECIMIENTO DEL AGUA A POBLACIONES

1. Listado de Sistemas Territoriales

2. Plano Director

3. Planos

FICHERO DE SISTEMAS TERRITORIALES DE ABASTECIMIENTO DEL AGUA A POBLACIONES

El Plan Hidrológico de Tenerife define los **sistemas territoriales de infraestructuras** asociados a un determinado servicio vinculado al agua en un cierto ámbito territorial de demanda omo **el conjunto de elementos (infraestructuras e instalaciones) que atienden a la gestión del servicio en la zona de la Demarcación Hidrográfica a la que satisface**.

El alcance de la ordenación del Plan Hidrológico de Tenerife para estos Sistemas Territoriales, es doble: de una parte, los **elementos** que componen los sistemas, individualmente considerados, han sido jerarquizados (1er Nivel, 2º Nivel, 3er Nivel y, excepcionalmente, 4º Nivel) y cuentan con su propia vinculación territorial y funcional. Pero, de otra parte, los **sistemas como conjuntos de componentes** tienen carácter estructurante para la ordenación territorial al aplicar la política sectorial del Plan Insular de Ordenación en lo referente al agua en un ámbito concreto de la Demarcación Hidrográfica.

Este **carácter vinculante de los Sistemas territoriales de infraestructuras** se extiende a los planes, programas o cualesquiera instrumentos de desarrollo que les fuera de aplicación en materia específica.

Para el caso del abastecimiento del agua a poblaciones, el PHT ha consideradop la existena de los siguientes Sistemas Territoriales:

Cod.	Sistema Territorial
1	Santa Cruz de Tenerife
2	El Rosario
3	Candelaria
4	Arafo
5	Fasnia
6	Güímar
7	Arico
8	Granadilla
9	San Miiguel de Abona
10	Arona
11	Arona Este – San Miguel
12	Adeje – Arona
13	Guía de Isora
14	Santiago del Teide
15	Buenavista del Norte
16	Los Silos
17	Garachico
18	El Tanque
19	Icod de Los Vinos
20	La Guancha
21	San Juan de la Rambla
22	Los Realejos
23	Puerto de La Cruz
24	La Orotava
25	Santa Úrsula
26	La Victoria
27	La Matanza
28	El Sauzal
29	Tacoronte
30	Tegueste
31	La laguna

En este Anejo se incluye un plano detallado de cada uno de los mismos.

ANEJO 9

FICHERO DE SISTEMAS TERRITORIALES DE INFRAESTRUCTURAS DE ABASTECIMIENTO DEL AGUA A POBLACIONES

1. Listado de Sistemas Territoriales

2. Plano Director

3. Planos

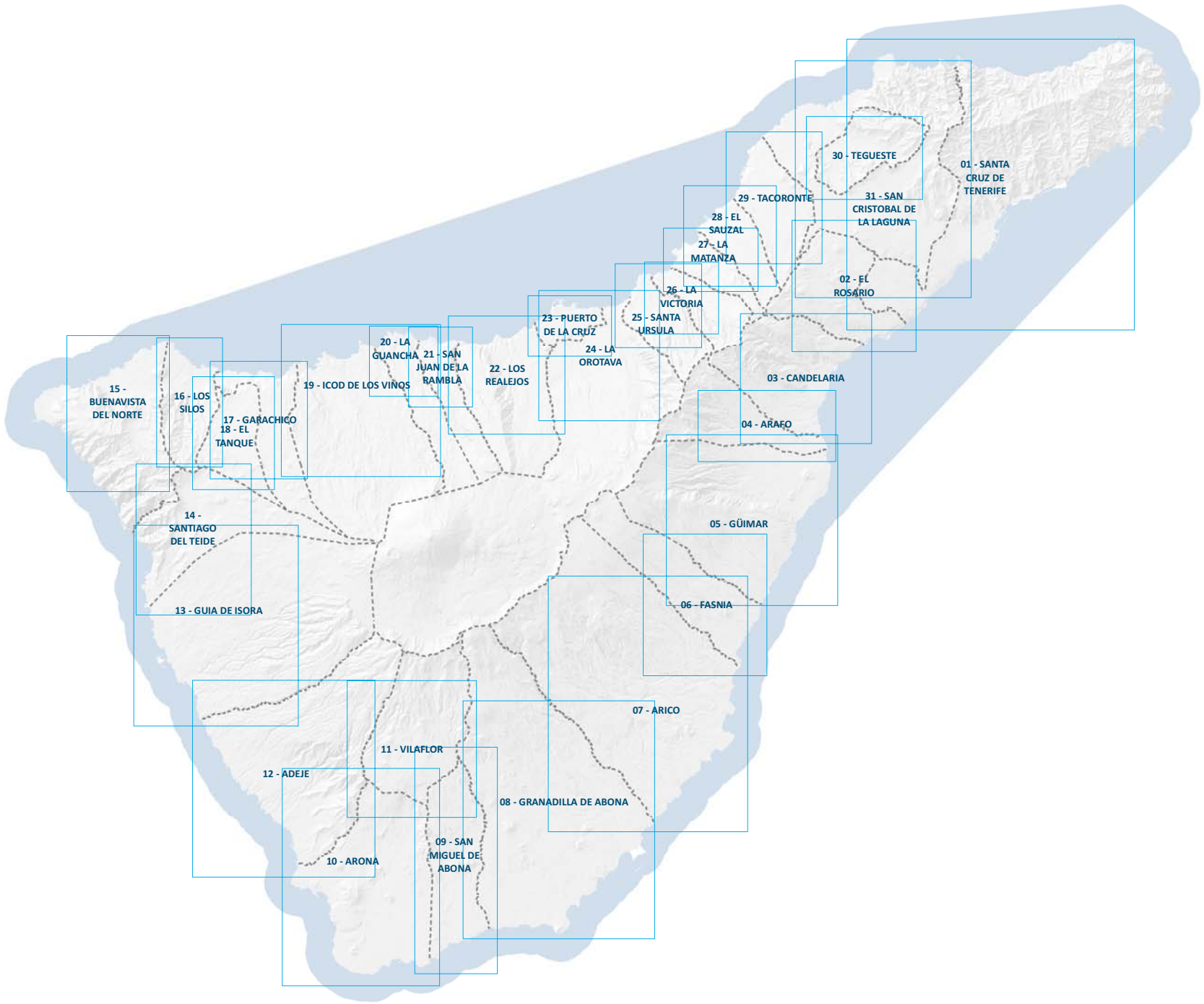

Plan Hidrológico de Tenerife

ABASTECIMIENTO DE AGUA A POBLACIONES

INFRAESTRUCTURAS PARA ABASTECIMIENTO DE AGUA A POBLACIONES

Plano Director

Orientación: N

Escala: 0 0,5 1 2 3 4 5 Km

CIATF

ANEJO 9

FICHERO DE SISTEMAS TERRITORIALES DE INFRAESTRUCTURAS DE ABASTECIMIENTO DEL AGUA A POBLACIONES

1. Listado de Sistemas Territoriales

2. Plano Director

3. Planos

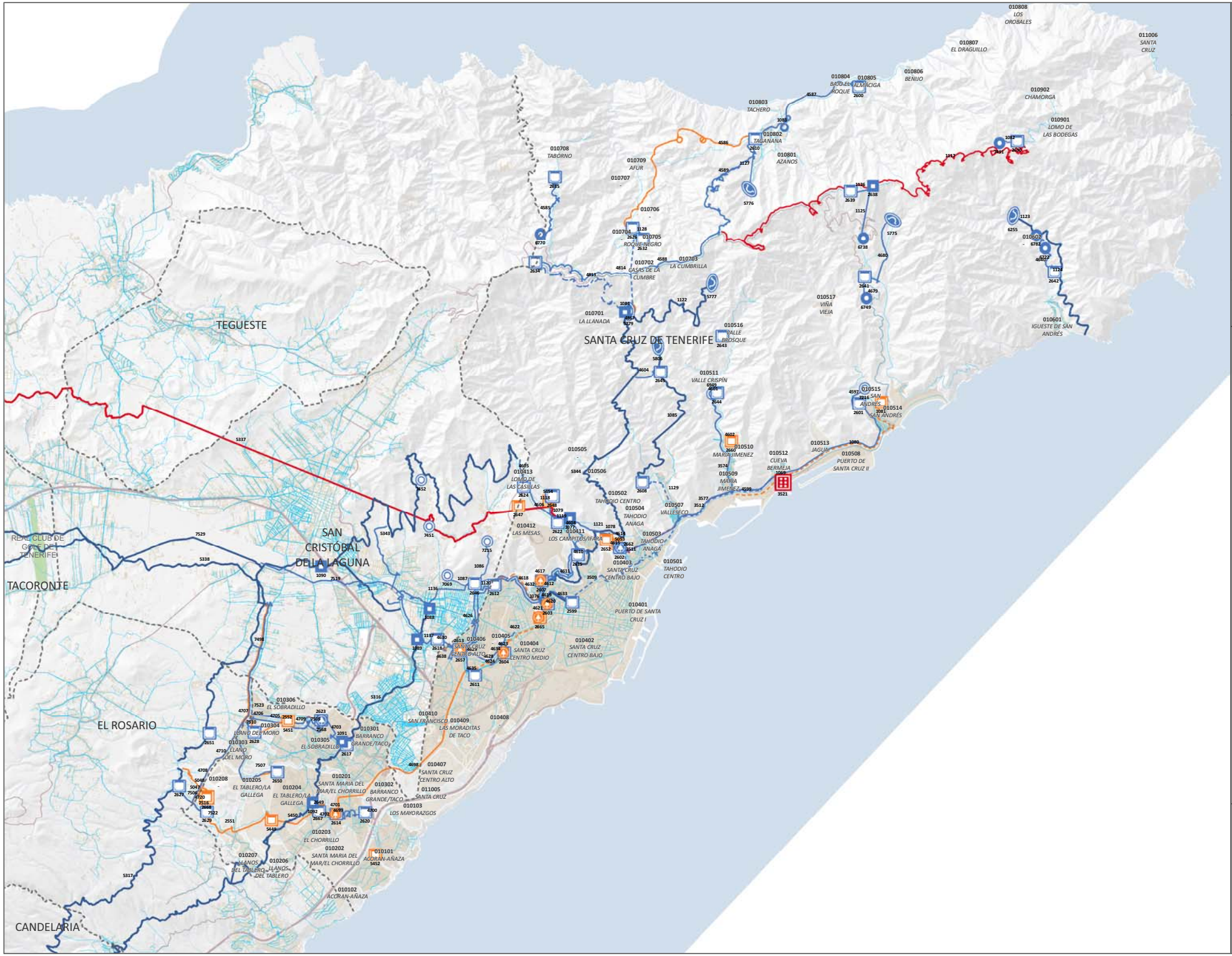

Plan Hidrológico de Tenerife

ABASTECIMIENTO DE AGUA A POBLACIONES

SISTEMA TERRITORIAL

Director:

Sistema:

01 - SANTA CRUZ DE TENERIFE

INFRAESTRUCTURAS

Tipo:

- *Estación Desaladora de Aguas de Mar (EDAM)*
- *Estación Desalinizadora de Aguas Salobres (EDAS)*
- *Depósito*
- *Cámara de Mezcla*
- *Estación de bombeo*
- *Galería*
- *Pozo*
- *Manantial*
- *Canal*
- *Conducción de aducción*
- *Conducción de distribución*

Estado:

- *Existente*
- *Con actuación en 2015*
- *Con actuación en 2027*

TERRITORIO

Células Territoriales

Código (C380xxxxx)
Denominación

- *Consolidado*
- *Áreas de expansión*

Cauces (Nivel 1)

Masas de agua superficiales costeras

Términos Municipales

Red Viaria

- *Corredores Principales*
- *Vías Comarcales*

Orientación: N

Escala: 0 0,1 0,2 0,4 0,6 0,8 1 1,2 Km

Fecha: Abril 2015

Plano Nº: 51

CIATF

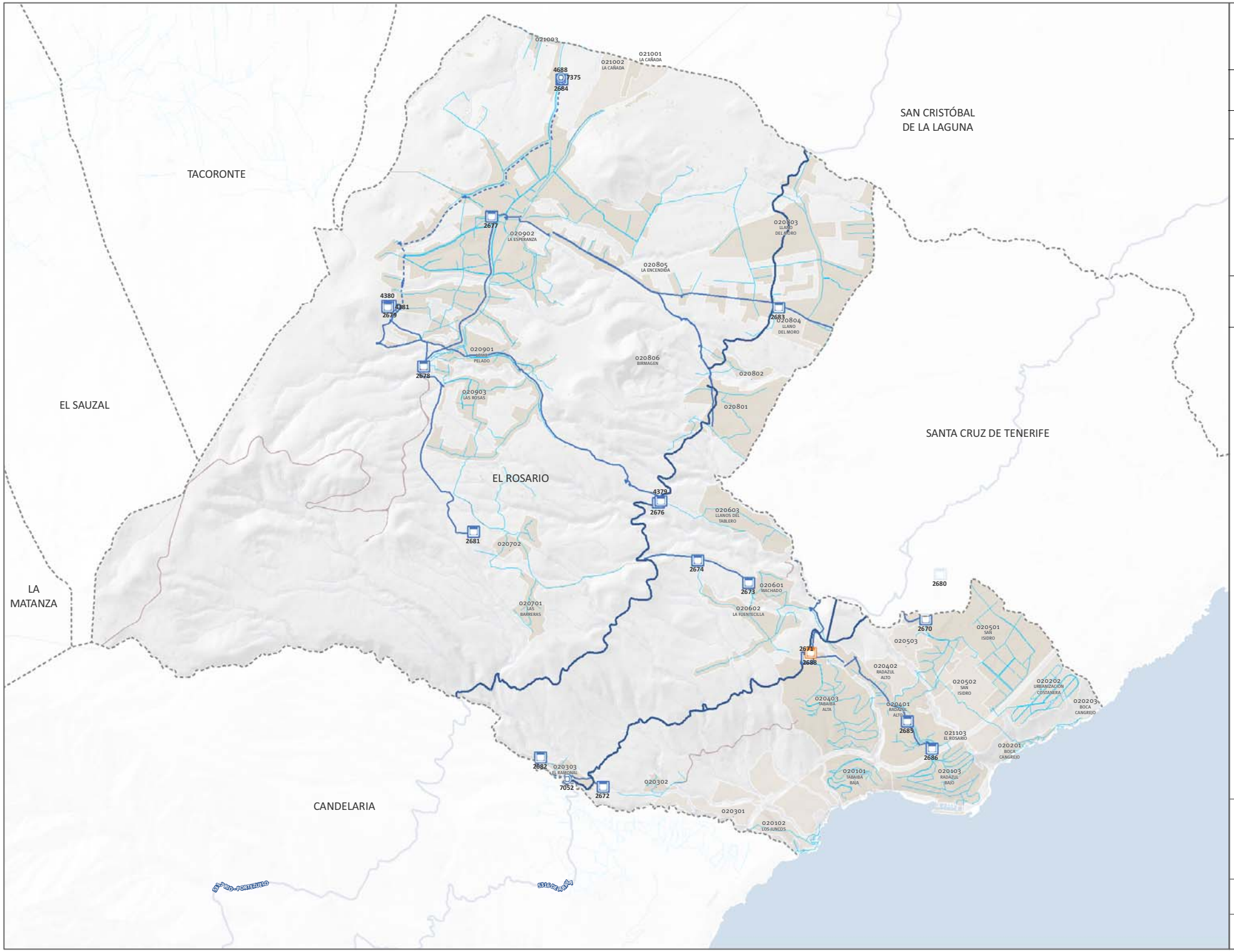

Plan Hidrológico de Tenerife

ABASTECIMIENTO DE AGUA A POBLACIONES

SISTEMA TERRITORIAL

Director:

Sistema:

02 - EL ROSARIO

INFRAESTRUCTURAS

Básicas

Complementarias

Tipo:

Estación Desaladora de Aguas de Mar (EDAM)

Estación Desalinizadora de Aguas Salobres (EDAS)

Depósito

Estación de bombeo

Galería

Pozo

Manantial

Canal

Conducción de aducción

Conducción de distribución

Estado:

Existente

Con actuación en 2015

Con actuación en 2027

TERRITORIO

Células Territoriales

Código (C380xxxxx)
Denominación

Consolidado

Áreas de expansión

Cauces (Nivel 1)

Masas de agua superficiales costeras

Municipios

Red Viaria

Corredores Principales

Vías Comarcales

Orientación: N

Escala: Km 0 0,25 0,5

Fecha: Abril 2015

Plano Nº: 51

CIATF

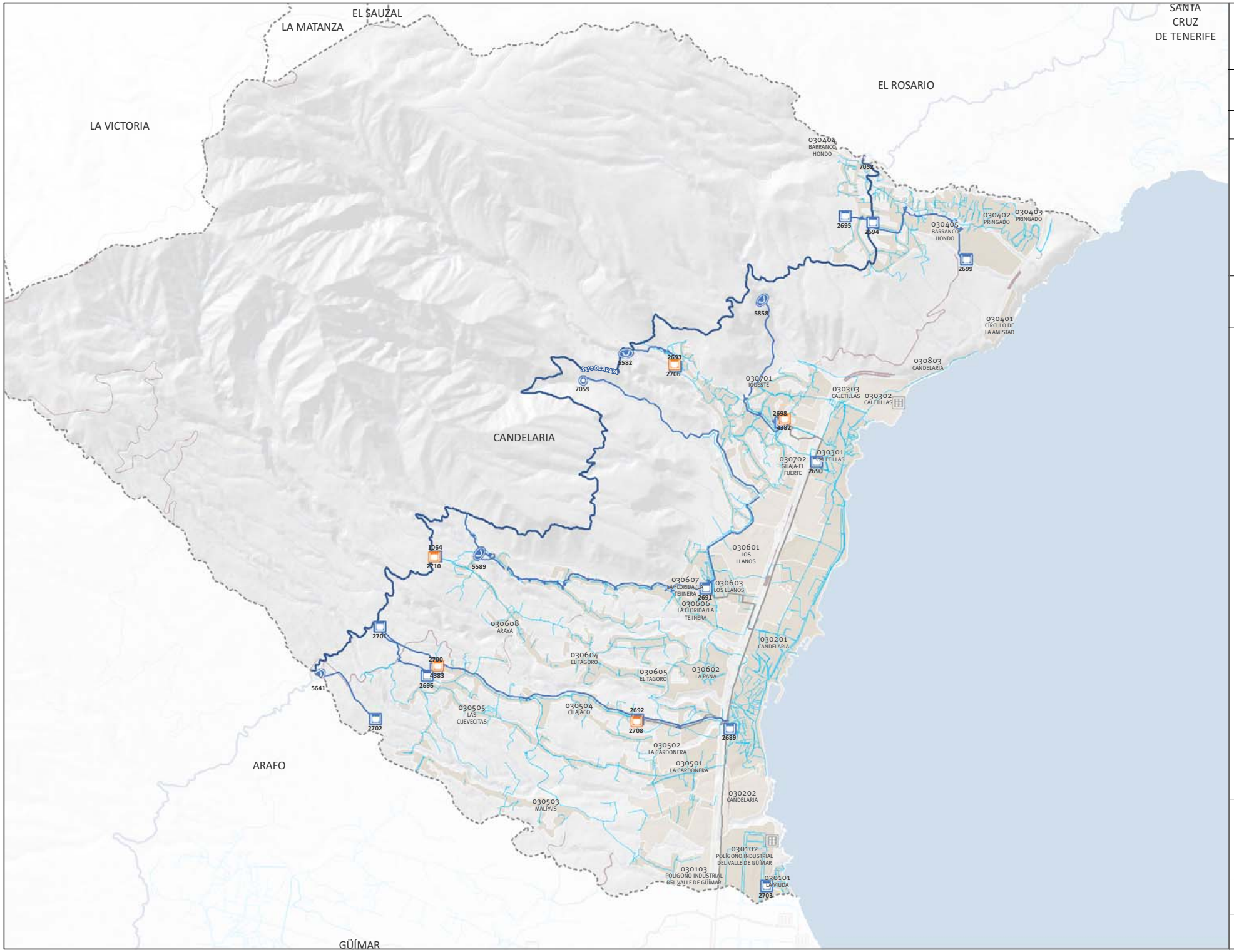

Plan Hidrológico de Tenerife

ABASTECIMIENTO DE AGUA A POBLACIONES

SISTEMA TERRITORIAL

Director:

Sistema:

03 - CANDELARIA

INFRAESTRUCTURAS

Básicas

Complementarias

Tipo:

Estación Desaladora de Aguas de Mar (EDAM)

Estación Desalinizadora de Aguas Salobres (EDAS)

Depósito

Estación de bombeo

Galería

Pozo

Manantial

Canal

Conducción de aducción

Conducción de distribución

Estado:

Existente

Con actuación en 2015

Con actuación en 2027

TERRITORIO

Células Territoriales

Código (C380xxxxx)
Denominación

Consolidado

Áreas de expansión

Cauces (Nivel 1)

Masas de agua superficiales costeras

Municipios

Red Viaria

Corredores Principales

Vías Comarcales

Orientación: N

Escala: 0 0,25 0,5 Km

Fecha: Abril 2015

Plano Nº: 51

CIATF

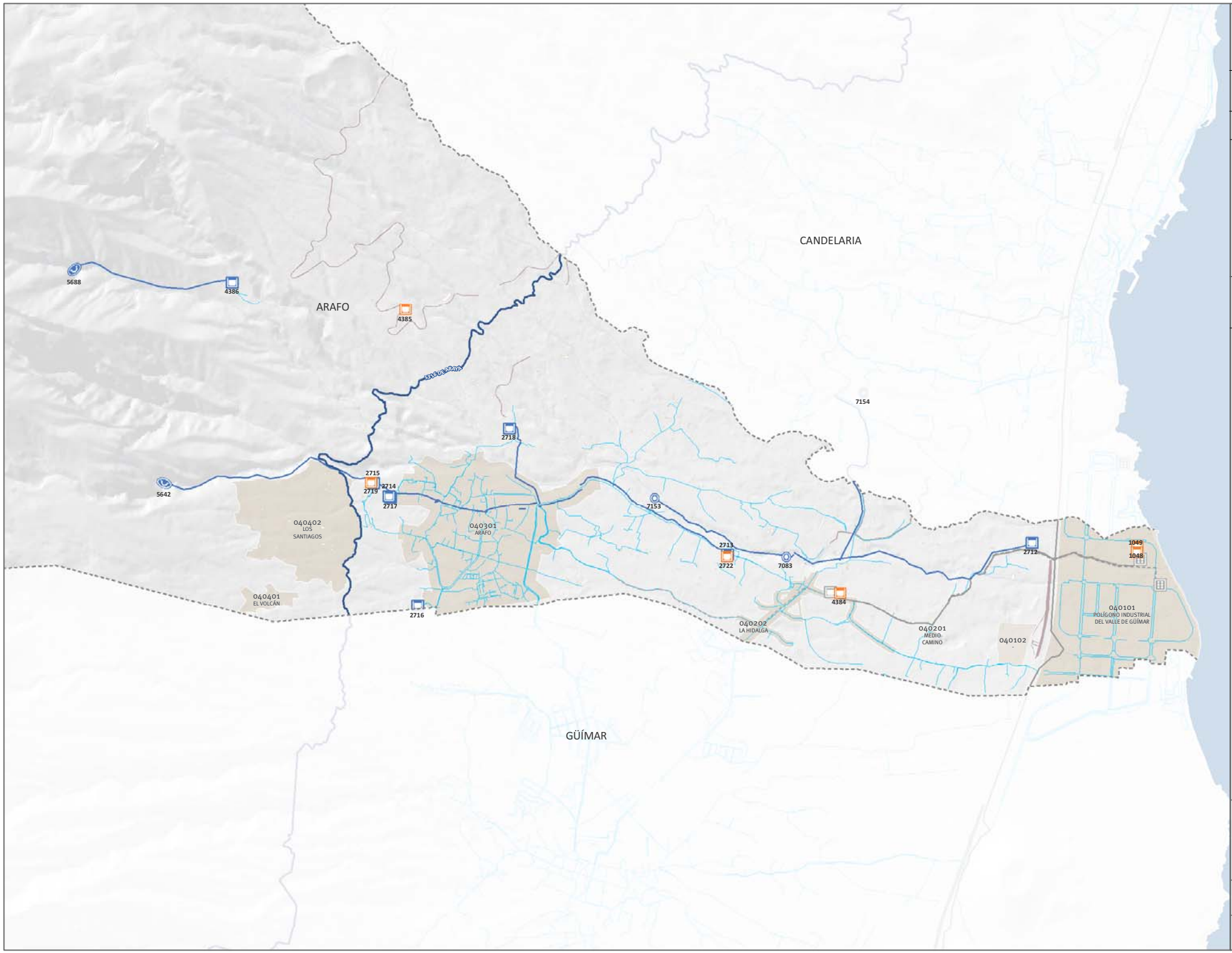

Plan Hidrológico de Tenerife

ABASTECIMIENTO DE AGUA A POBLACIONES

SISTEMA TERRITORIAL

Director:

Sistema:

04 - ARAFO

INFRAESTRUCTURAS

Básicas

Complementarias

Tipo:

Estación Desaladora de Aguas de Mar (EDAM)

Estación Desalinizadora de Aguas Salobres (EDAS)

Depósito

Estación de bombeo

Galería

Pozo

Manantial

Canal

Conducción de aducción

Conducción de distribución

Estado:

Existente

Con actuación en 2015

Con actuación en 2027

TERRITORIO

Células Territoriales

Código (C380xxxxx)
Denominación

Consolidado

Áreas de expansión

Cauces (Nivel 1)

Masas de agua superficiales costeras

Municipios

Red Viaria

Corredores Principales

Vías Comarcales

Orientación: N

Escala: 0 0,25 0,5 Km

Fecha: Abril 2015

Plano Nº: 51

CIATF

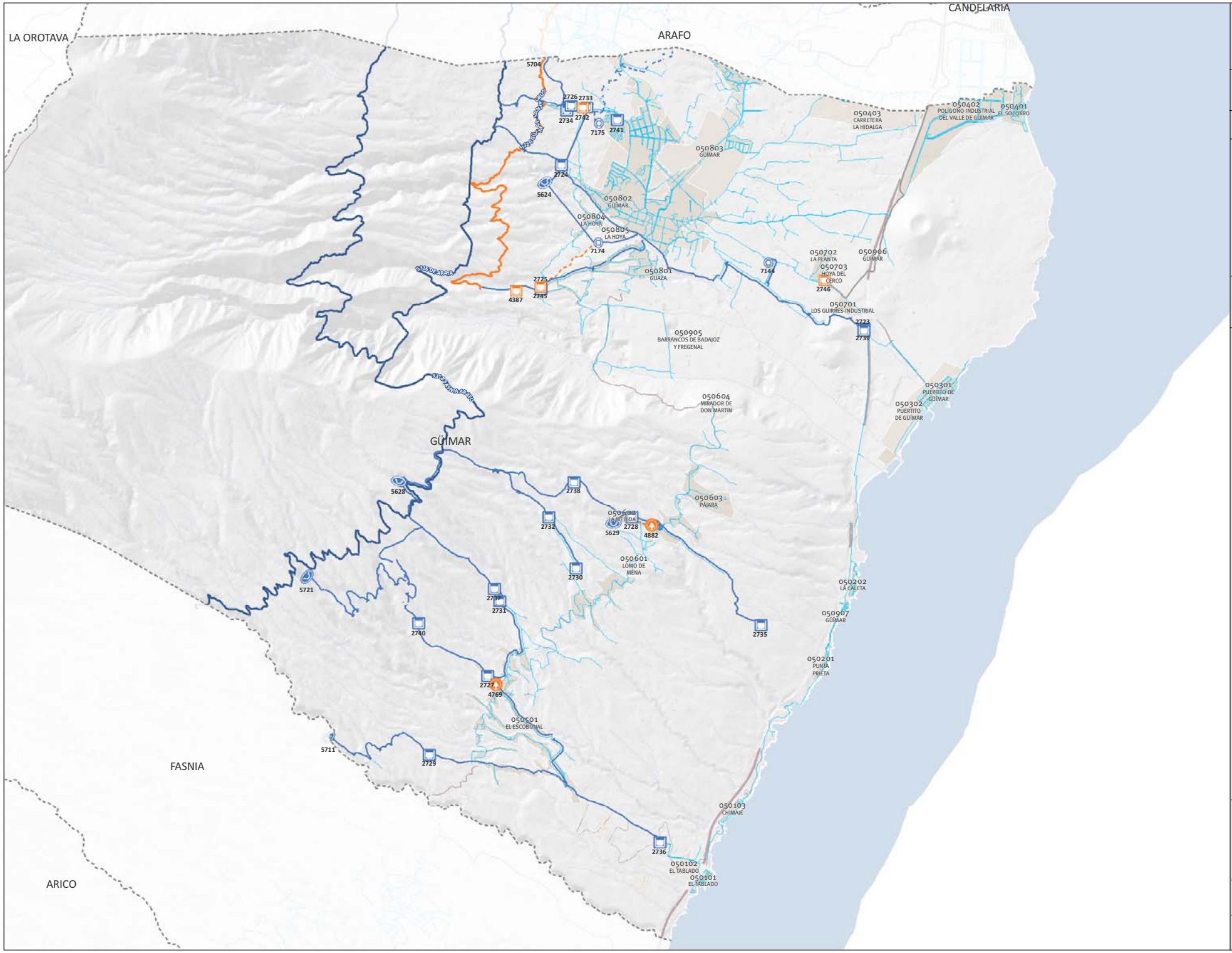

Plan Hidrológico de Tenerife

ABASTECIMIENTO DE AGUA A POBLACIONES

SISTEMA TERRITORIAL

Director:

Sistema:

05 - GÜIMAR

INFRAESTRUCTURAS

Básicas

Complementarias

Tipo:

Estación Desaladora de Aguas de Mar (EDAM)

Estación Desalinizadora de Aguas Salobres (EDAS)

Depósito

Estación de bombeo

Galería

Pozo

Manantial

Canal

Conducción de aducción

Conducción de distribución

Estado:

Existente

Con actuación en 2015

Con actuación en 2027

TERRITORIO

Células Territoriales

Código (C380xxxxx)
Denominación

Consolidado

Áreas de expansión

Cauces (Nivel 1)

Masas de agua superficiales costeras

Municipios

Red Viaria

Corredores Principales

Vías Comarcales

Orientación: N

Escala: Km 0 0,25 0,5

Fecha: Abril 2015

Plano Nº: 51

CIATF

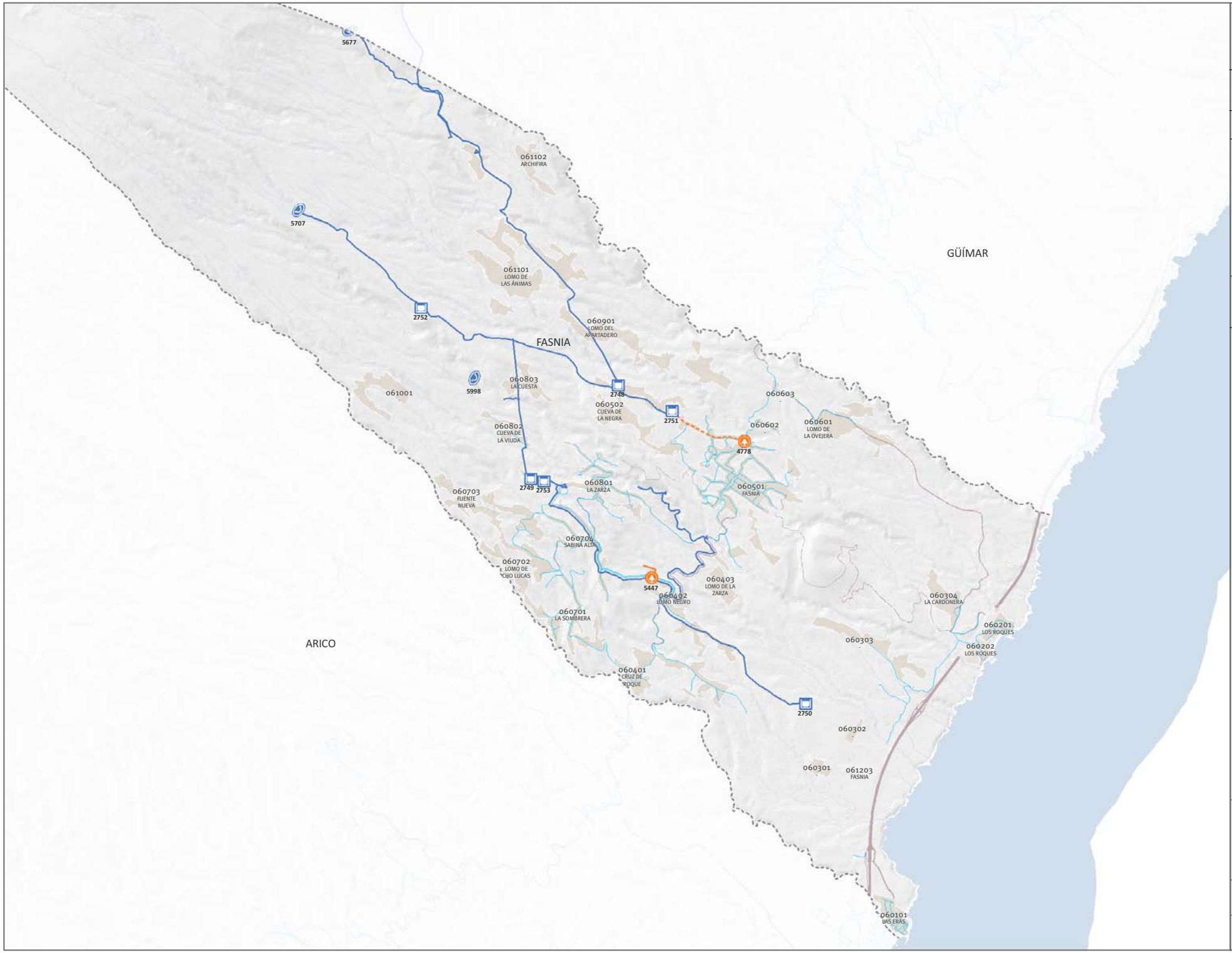

Plan Hidrológico de Tenerife

ABASTECIMIENTO DE AGUA A POBLACIONES

SISTEMA TERRITORIAL

Director:

Sistema:

06 - FASNIA

INFRAESTRUCTURAS

Básicas

Complementarias

Tipo:

Estación Desaladora de Aguas de Mar (EDAM)

Estación Desalinizadora de Aguas Salobres (EDAS)

Depósito

Estación de bombeo

Galería

Pozo

Manantial

Canal

Conducción de aducción

Conducción de distribución

Estado:

Existente

Con actuación en 2015

Con actuación en 2027

TERRITORIO

Células Territoriales

Código (C380xxxxx)
Denominación

Consolidado

Áreas de expansión

Cauces (Nivel 1)

Masas de agua superficiales costeras

Municipios

Red Viaria

Corredores Principales

Vías Comarcales

Orientación: N

Escala: Km 0 0,25 0,5

Fecha: Abril 2015

Plano Nº: 51

CIATF

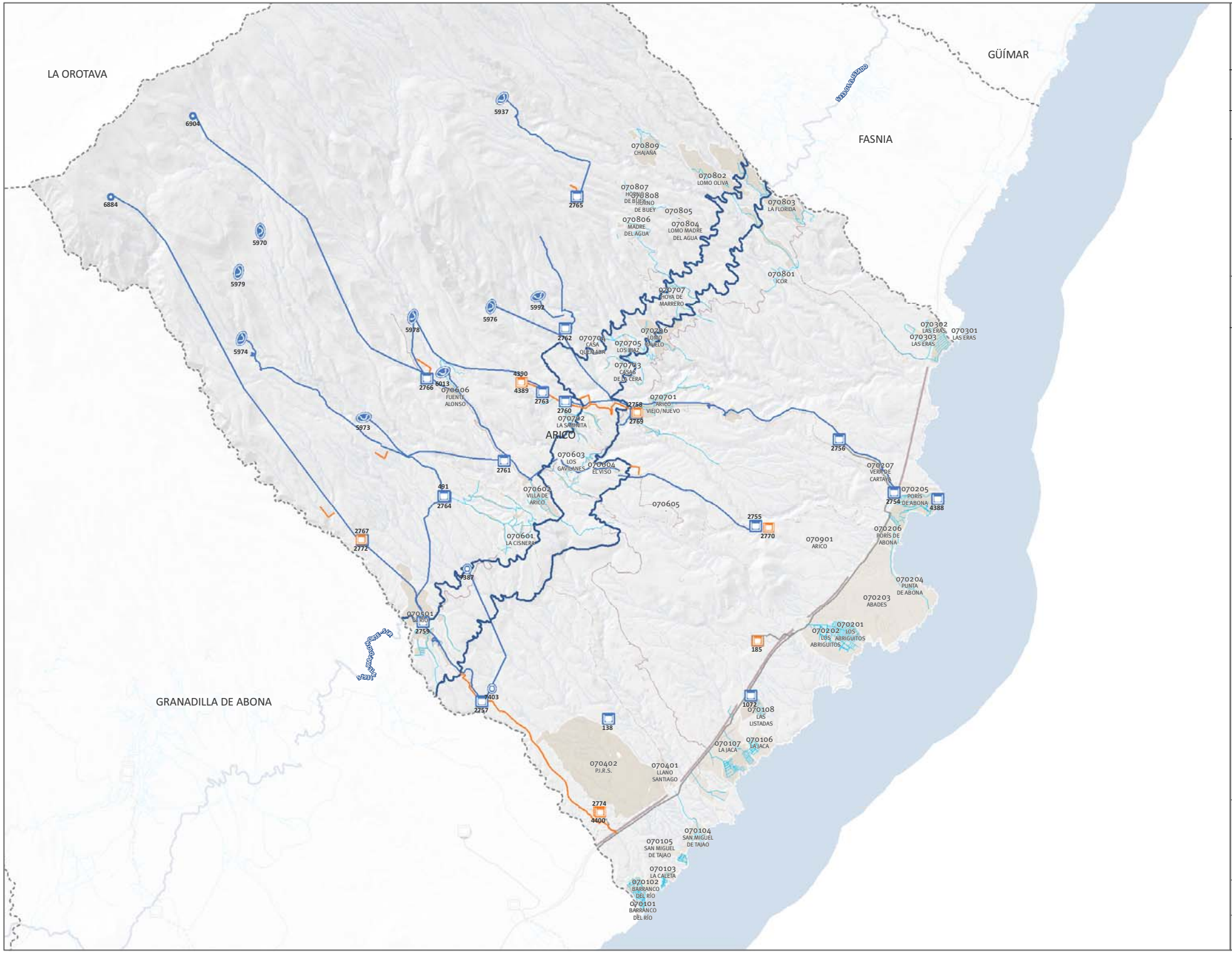

Plan Hidrológico de Tenerife

ABASTECIMIENTO DE AGUA A POBLACIONES

SISTEMA TERRITORIAL

Director:

Sistema:

07 - ARICO

INFRAESTRUCTURAS

Básicas

Complementarias

Tipo:

Estación Desaladora de Aguas de Mar (EDAM)

Estación Desalinizadora de Aguas Salobres (EDAS)

Depósito

Estación de bombeo

Galería

Pozo

Manantial

Canal

Conducción de aducción

Conducción de distribución

Estado:

Existente

Con actuación en 2015

Con actuación en 2027

TERRITORIO

Células Territoriales

Código (C380xxxxx)
Denominación

Consolidado

Áreas de expansión

Cauces (Nivel 1)

Masas de agua superficiales costeras

Municipios

Red Viaria

Corredores Principales

Vías Comarcales

Orientación: N

Escala: Km 0 0,25 0,5 1

Fecha: Abril 2015

Plano Nº: 51

CIATF

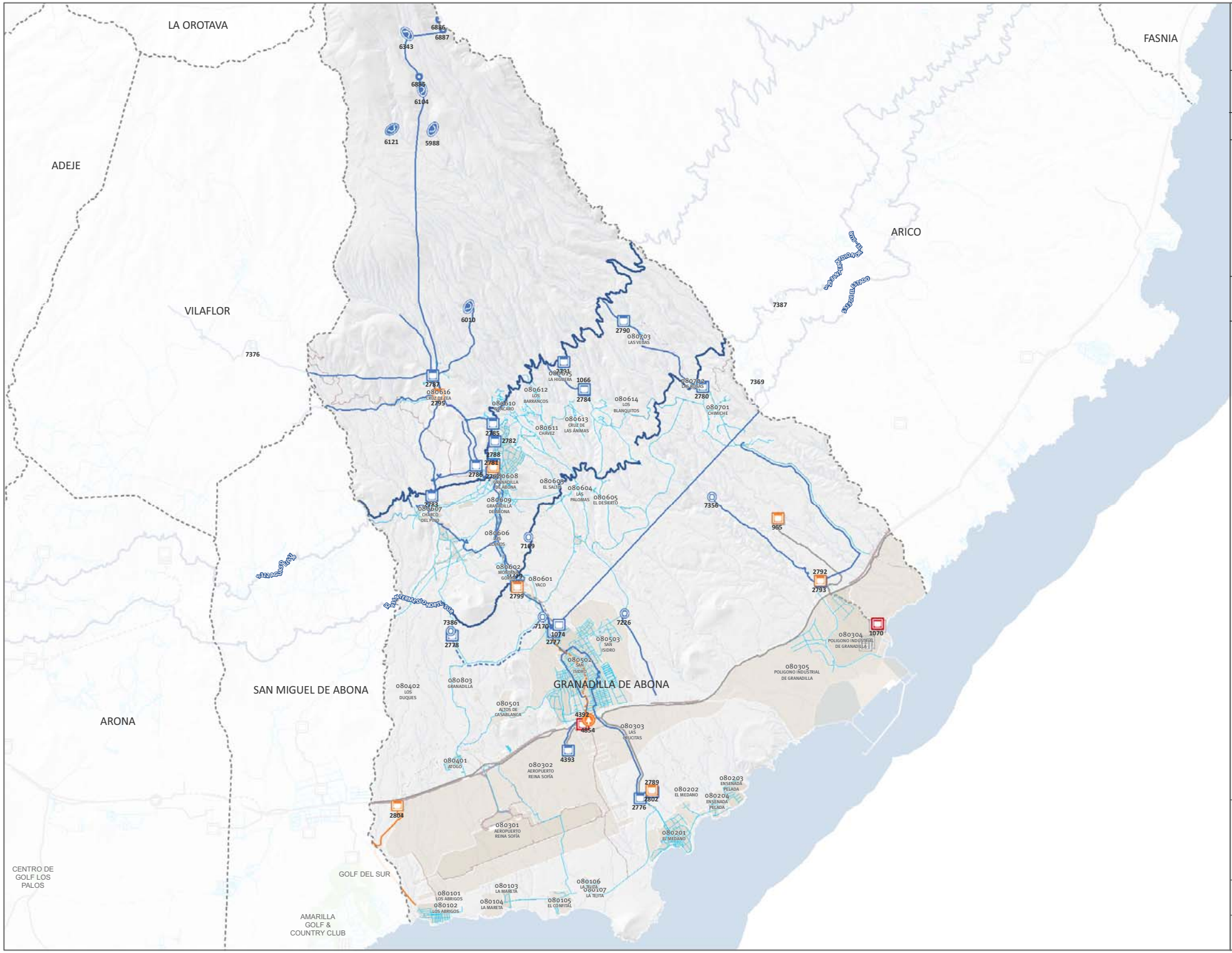

Plan Hidrológico de Tenerife

ABASTECIMIENTO DE AGUA A POBLACIONES

SISTEMA TERRITORIAL

Director:

Sistema:

08 - GRANADILLA DE ABONA

INFRAESTRUCTURAS

Básicas

Complementarias

Tipo:

Estación Desaladora de Aguas de Mar (EDAM)

Estación Desalinizadora de Aguas Salobres (EDAS)

Depósito

Presa

Estación de bombeo

Galería

Pozo

Manantial

Canal

Conducción de aducción

Conducción de distribución

Estado:

Existente

Con actuación en 2015

Con actuación en 2027

TERRITORIO

Células Territoriales

Código (C380xxxxx) Denominación

Consolidado

Áreas de expansión

Cauces (Nivel 1)

Masas de agua superficiales costeras

Municipios

Red Viaria

Corredores Principales

Vías Comarcales

Orientación: N

Escala: 0 0,25 0,5 1 1,5 Km

Fecha: Abril 2015

Plano Nº: 51

CIATF

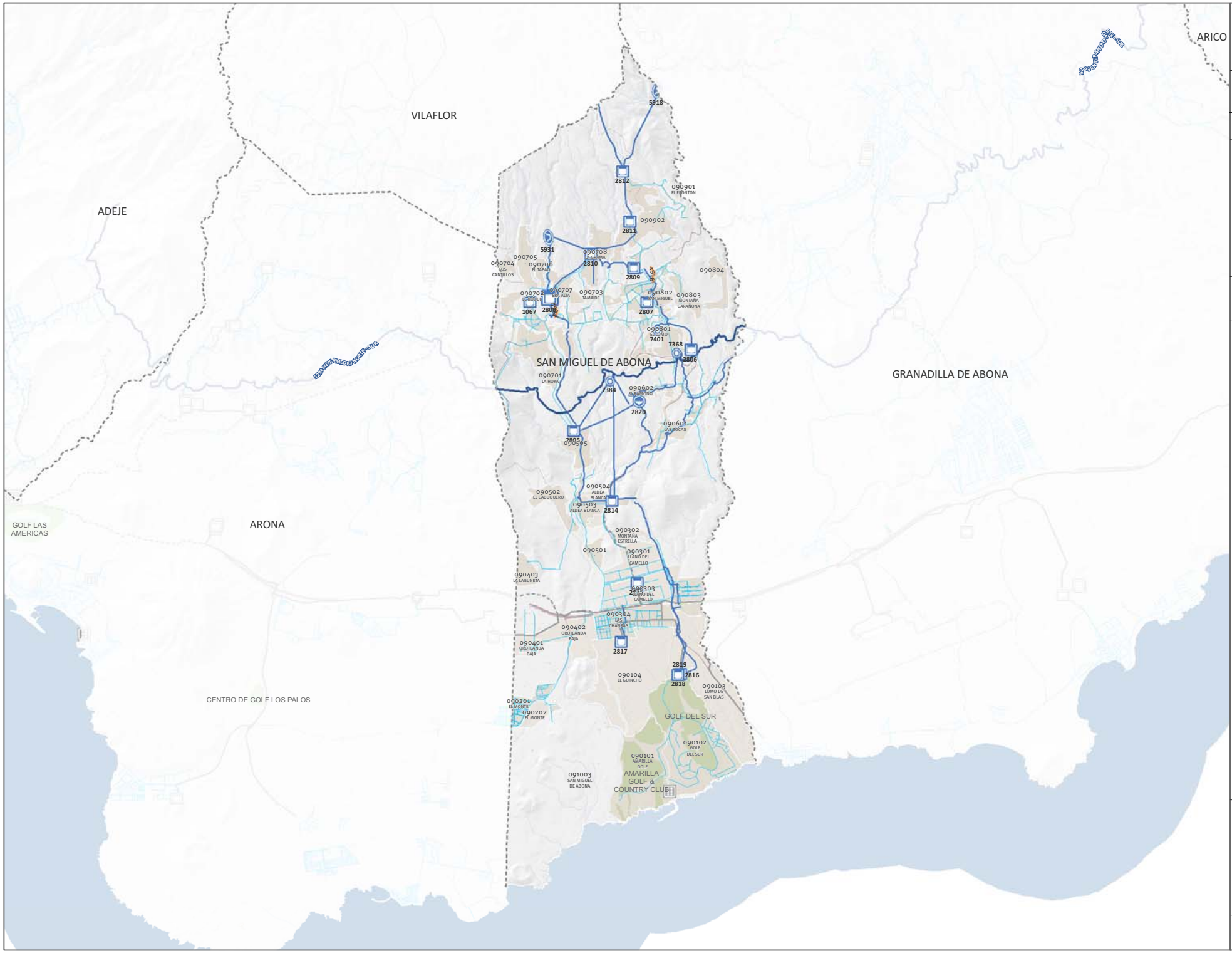

Plan Hidrológico de Tenerife

ABASTECIMIENTO DE AGUA A POBLACIONES

SISTEMA TERRITORIAL

Director:

Sistema:

09 - SAN MIGUEL DE ABONA

INFRAESTRUCTURAS

Básicas

Complementarias

Tipo:

Estación Desaladora de Aguas de Mar (EDAM)

Estación Desalinizadora de Aguas Salobres (EDAS)

Depósito

Presa

Estación de bombeo

Galería

Pozo

Manantial

Canal

Conducción de aducción

Conducción de distribución

Estado:

Existente

Con actuación en 2015

Con actuación en 2027

TERRITORIO

Células Territoriales

Código (C380xxxxx)
Denominación

Consolidado

Áreas de expansión

Cauces (Nivel 1)

Masas de agua superficiales costeras

Municipios

Red Viaria

Corredores Principales

Vías Comarcales

Orientación: N

Escala: Km 0 0,25 0,5

Fecha: Abril 2015

Plano Nº: 51

CIATF

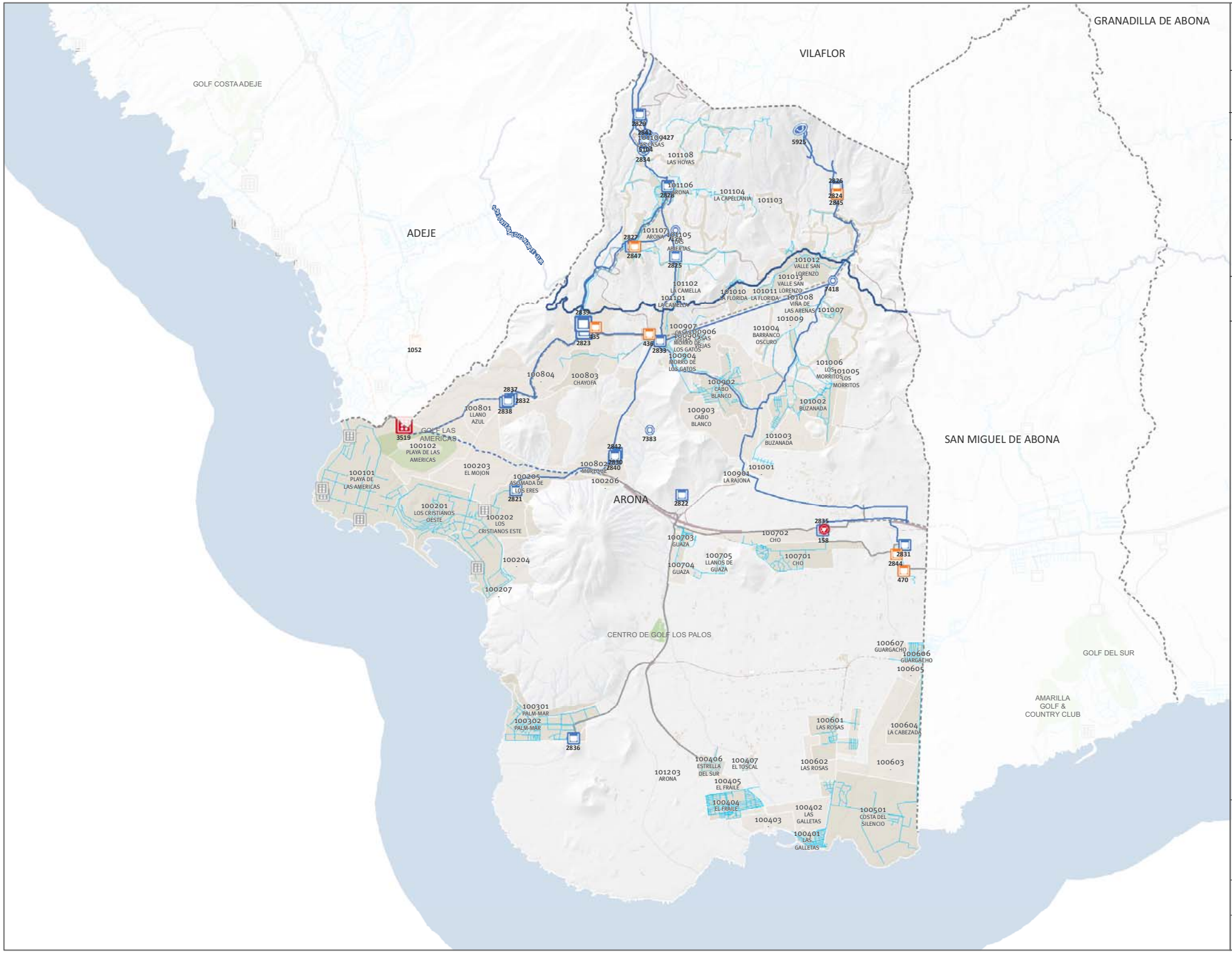

Plan Hidrológico de Tenerife

ABASTECIMIENTO DE AGUA A POBLACIONES

SISTEMA TERRITORIAL

Director:

Sistema:

10 - ARONA

INFRAESTRUCTURAS

Básicas

Complementarias

Tipo:

Estación Desaladora de Aguas de Mar (EDAM)

Estación Desalinizadora de Aguas Salobres (EDAS)

Depósito

Presa

Estación de bombeo

Galería

Pozo

Manantial

Canal

Conducción de aducción

Conducción de distribución

Estado:

Existente

Con actuación en 2015

Con actuación en 2027

TERRITORIO

Células Territoriales

Código (C380xxxxx) Denominación

Consolidado

Áreas de expansión

Cauces (Nivel 1)

Masas de agua superficiales costeras

Municipios

Red Viaria

Corredores Principales

Vías Comarcales

Orientación: N

Escala: 0 0,25 0,5 Km

Fecha: Abril 2015

Plano Nº: 51

CIATF

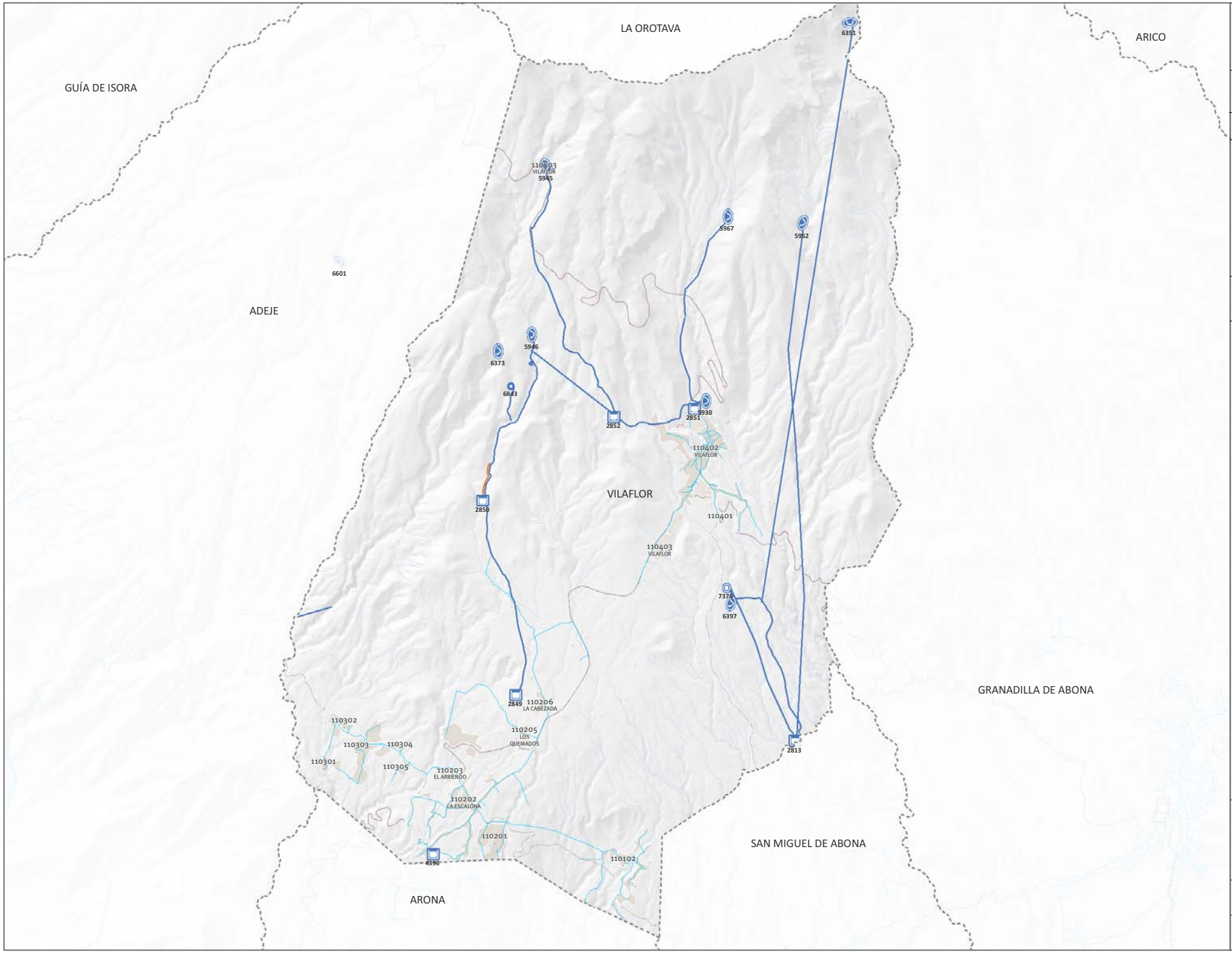

Plan Hidrológico de Tenerife

ABASTECIMIENTO DE AGUA A POBLACIONES

SISTEMA TERRITORIAL

Director:

Sistema:

11 - VILAFLOR

INFRAESTRUCTURAS

Básicas

Complementarias

Tipo:

Estación Desaladora de Aguas de Mar (EDAM)

Estación Desalinizadora de Aguas Salobres (EDAS)

Depósito

Presa

Estación de bombeo

Galería

Pozo

Manantial

Canal

Conducción de aducción

Conducción de distribución

Estado:

Existente

Con actuación en 2015

Con actuación en 2027

TERRITORIO

Células Territoriales

Código (C380xxxxx)
Denominación

Consolidado

Áreas de expansión

Cauces (Nivel 1)

Masas de agua superficiales costeras

Municipios

Red Viaria

Corredores Principales

Vías Comarcales

Orientación: N

Escala: Km 0 0,25 0,5

Fecha: Abril 2015

Plano Nº: 51

CIATF

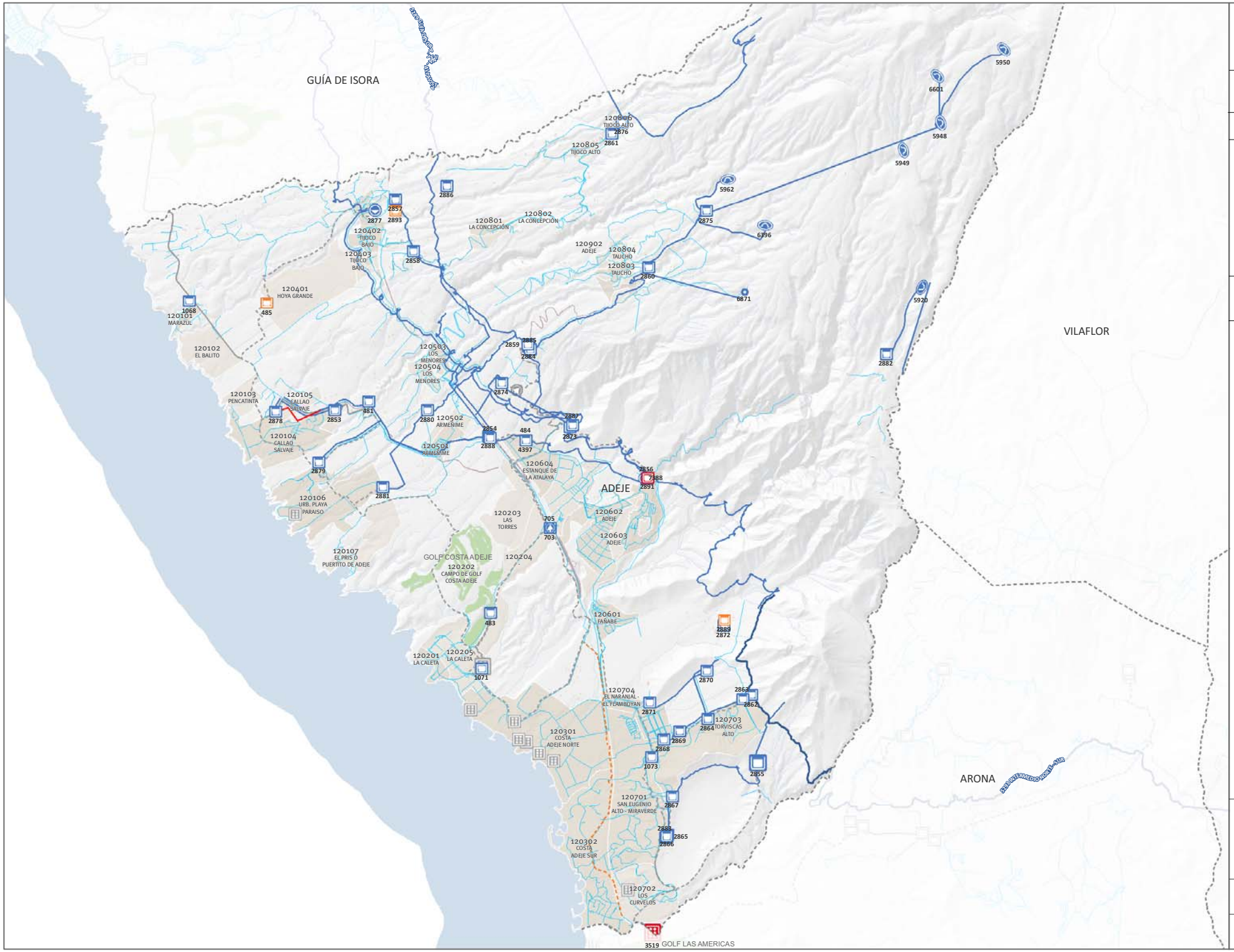

Plan Hidrológico de Tenerife

ABASTECIMIENTO DE AGUA A POBLACIONES

SISTEMA TERRITORIAL

Director:

Sistema:

12 - ADEJE

INFRAESTRUCTURAS

Básicas

Complementarias

Tipo:

Estación Desaladora de Aguas de Mar (EDAM)

Estación Desalinizadora de Aguas Salobres (EDAS)

Depósito

Presa

Estación de bombeo

Galería

Pozo

Manantial

Canal

Conducción de aducción

Conducción de distribución

Estado:

Existente

Con actuación en 2015

Con actuación en 2027

TERRITORIO

Células Territoriales

Código (C380xxxxx) Denominación

Consolidado

Áreas de expansión

Cauces (Nivel 1)

Masas de agua superficiales costeras

Municipios

Red Viaria

Corredores Principales

Vías Comarcales

Orientación: N

Escala: Km 0 0,25 0,5

Fecha: Abril 2015

Plano Nº: 51

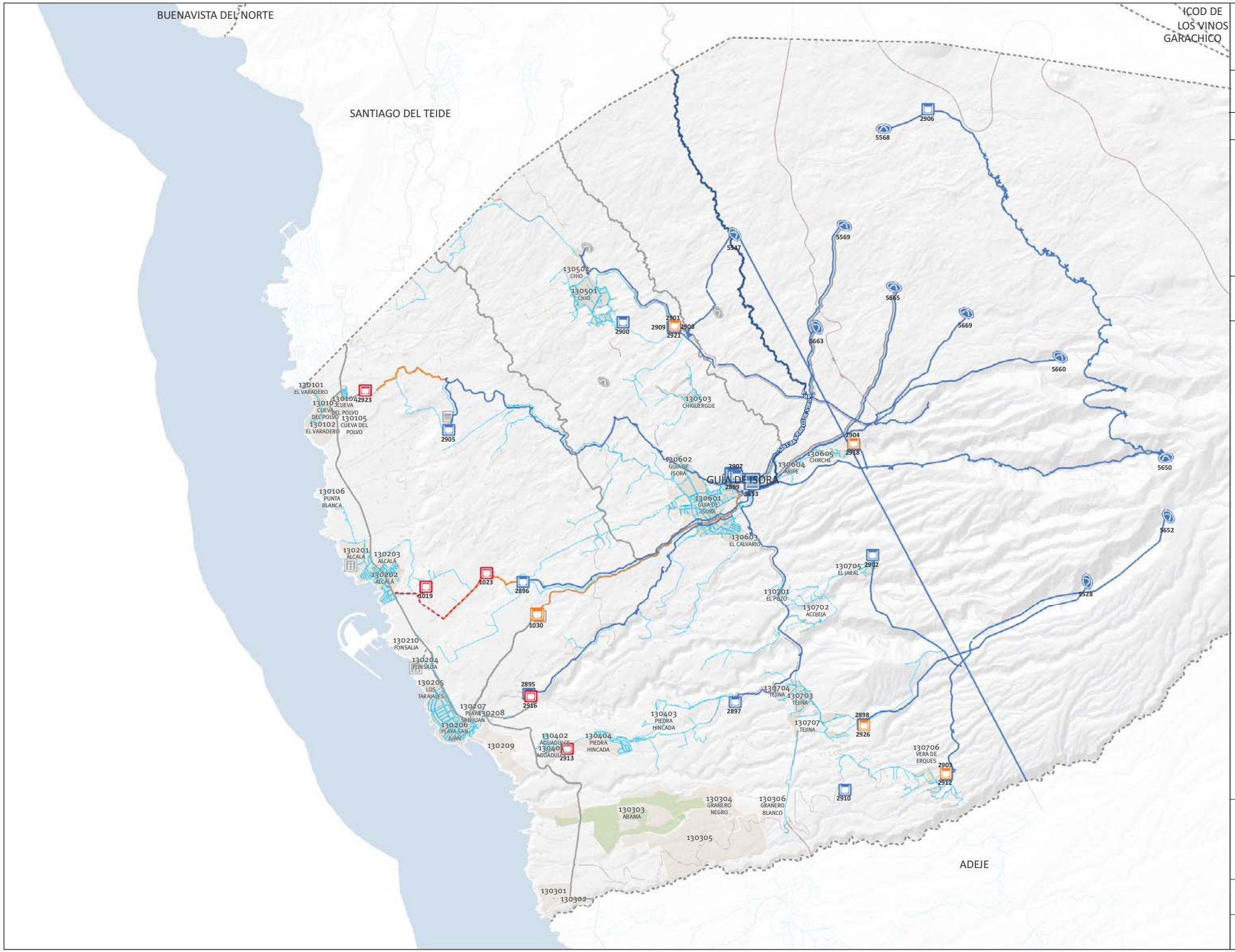

Plan Hidrológico de Tenerife

ABASTECIMIENTO DE AGUA A POBLACIONES

SISTEMA TERRITORIAL

Director:

Sistema:

13 - GUIA DE ISORA

INFRAESTRUCTURAS

Básicas

Complementarias

Tipo:

Estación Desaladora de Aguas de Mar (EDAM)

Estación Desalinizadora de Aguas Salobres (EDAS)

Depósito

Presa

Estación de bombeo

Galería

Pozo

Manantial

Canal

Conducción de aducción

Conducción de distribución

Estado:

Existente

Con actuación en 2015

Con actuación en 2027

TERRITORIO

Células Territoriales

Código (C380xxxxx)
Denominación

Consolidado

Áreas de expansión

Cauces (Nivel 1)

Masas de agua superficiales costeras

Municipios

Red Viaria

Corredores Principales

Vías Comarcales

Orientación: N

Escala: 0 0,25 0,5 1 Km

Fecha: Abril 2015

Plano Nº: 51

CIATF

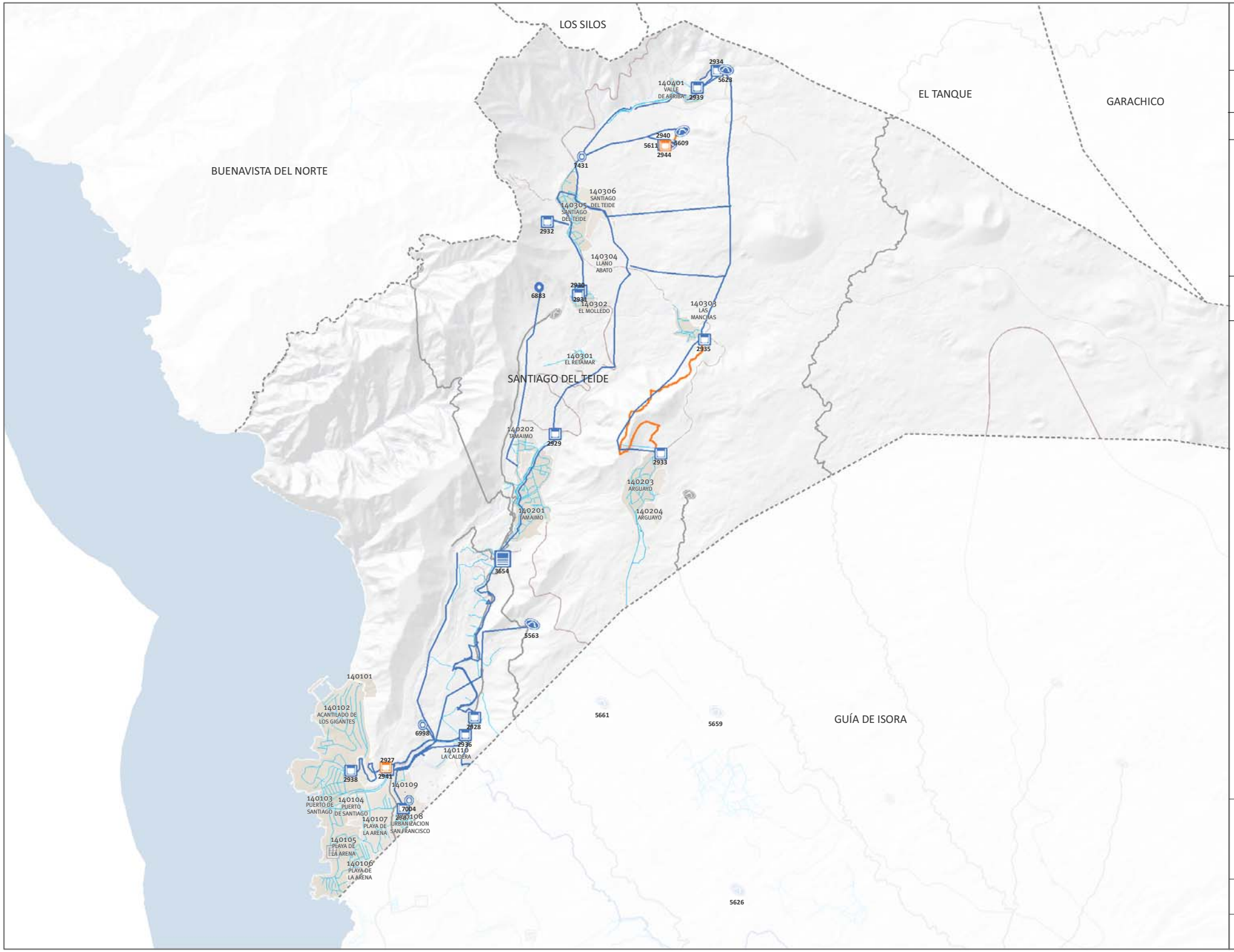

Plan Hidrológico de Tenerife

ABASTECIMIENTO DE AGUA A POBLACIONES

SISTEMA TERRITORIAL

Director:

Sistema:

14 - SANTIAGO DEL TEIDE

INFRAESTRUCTURAS

Básicas

Complementarias

Tipo:

Estación Desaladora de Aguas de Mar (EDAM)

Estación Desalinizadora de Aguas Salobres (EDAS)

Depósito

Presa

Estación de bombeo

Galería

Pozo

Manantial

Canal

Conducción de aducción

Conducción de distribución

Estado:

Existente

Con actuación en 2015

Con actuación en 2027

TERRITORIO

Células Territoriales

Código (C380xxxxx) Denominación

Consolidado

Áreas de expansión

Cauces (Nivel 1)

Masas de agua superficiales costeras

Municipios

Red Viaria

Corredores Principales

Vías Comarcales

Orientación: N

Escala: Km 0 0,25 0,5

Fecha: Abril 2015

Plano Nº: 51

CIATF

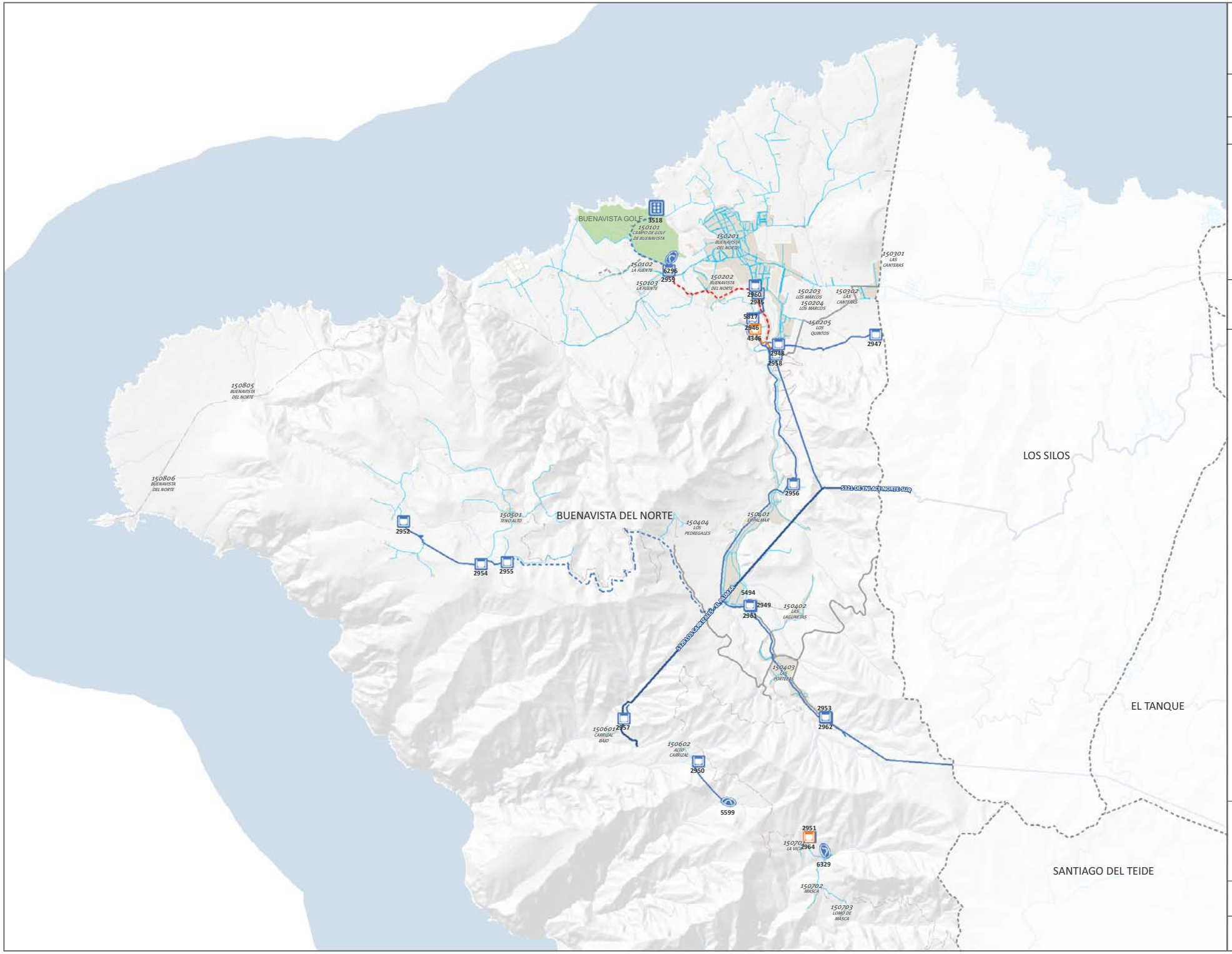

Plan Hidrológico de Tenerife

ABASTECIMIENTO DE AGUA A POBLACIONES

SISTEMA TERRITORIAL

Director:

Sistema:

15 - BUENAVISTA DEL NORTE

INFRAESTRUCTURAS

Básicas

Complementarias

Tipo:

Estación Desaladora de Aguas de Mar (EDAM)

Estación Desalinizadora de Aguas Salobres (EDAS)

Depósito

Estación de bombeo

Galería

Pozo

Manantial

Canal

Conducción de aducción

Conducción de distribución

Estado:

Existente

Con actuación en 2015

Con actuación en 2027

TERRITORIO

Células Territoriales

Código (C380xxxxx)
Denominación

Consolidado

Áreas de expansión

Cauces (Nivel 1)

Masas de agua superficiales costeras

Municipios

Red Viaria

Corredores Principales

Vías Comarcales

Orientación: N

Escala: Km 0 0,15 0,3

Fecha: Abril 2015

Plano Nº: 51

CIATF

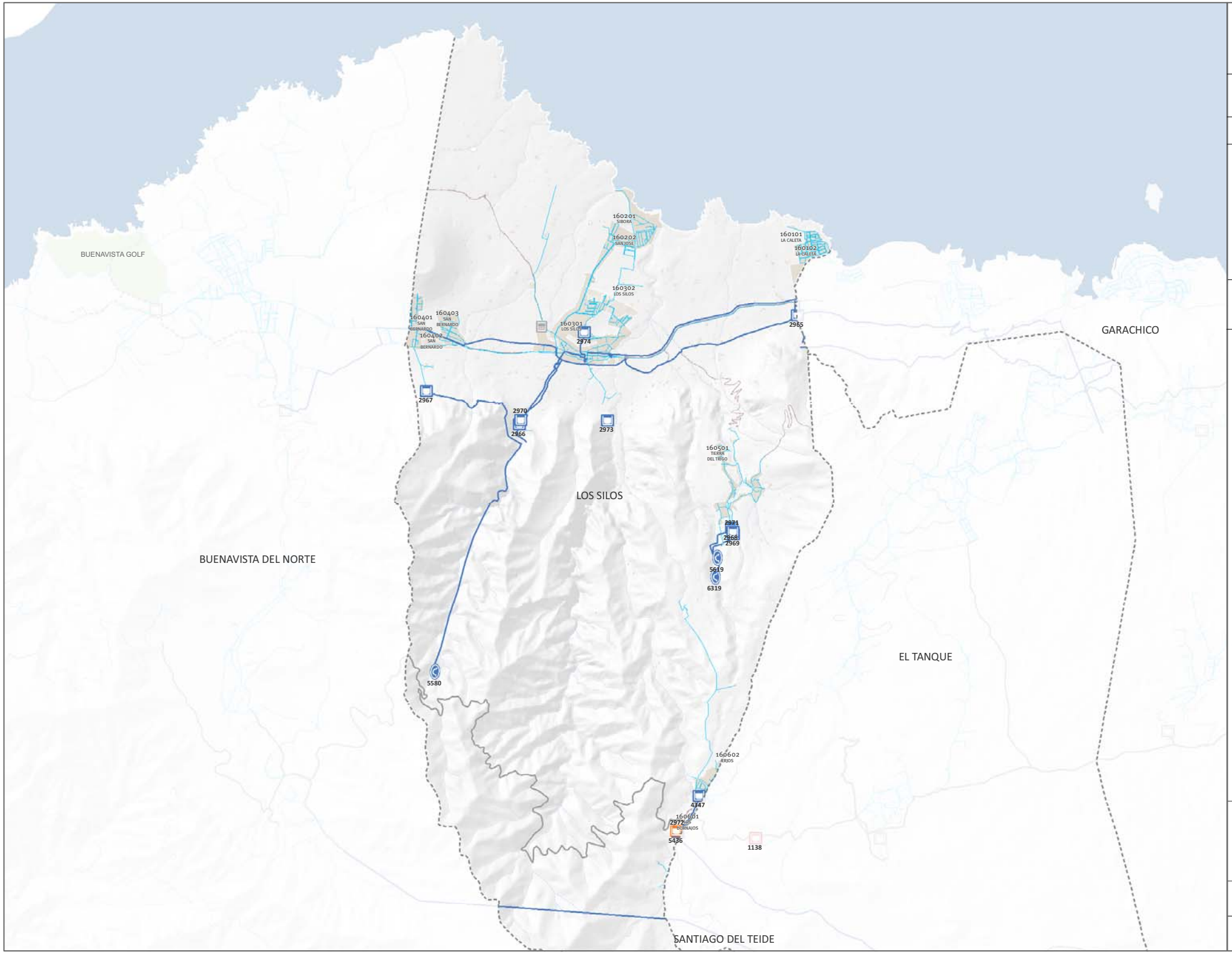

Plan Hidrológico de Tenerife

ABASTECIMIENTO DE AGUA A POBLACIONES

SISTEMA TERRITORIAL

Director:

Sistema:

16 - LOS SILOS

INFRAESTRUCTURAS

Básicas

Complementarias

Tipo:

Estación Desaladora de Aguas de Mar (EDAM)

Estación Desalinizadora de Aguas Salobres (EDAS)

Depósito

Estación de bombeo

Galería

Pozo

Manantial

Canal

Conducción de aducción

Conducción de distribución

Estado:

Existente

Con actuación en 2015

Con actuación en 2027

TERRITORIO

Células Territoriales

Código (C380xxxxx)
Denominación

Consolidado

Áreas de expansión

Cauces (Nivel 1)

Masas de agua superficiales costeras

Municipios

Red Viaria

Corredores Principales

Vías Comarcales

Orientación: N

Escala: Km 0 0,15 0,3

Fecha: Abril 2015

Plano Nº: 51

CIATF

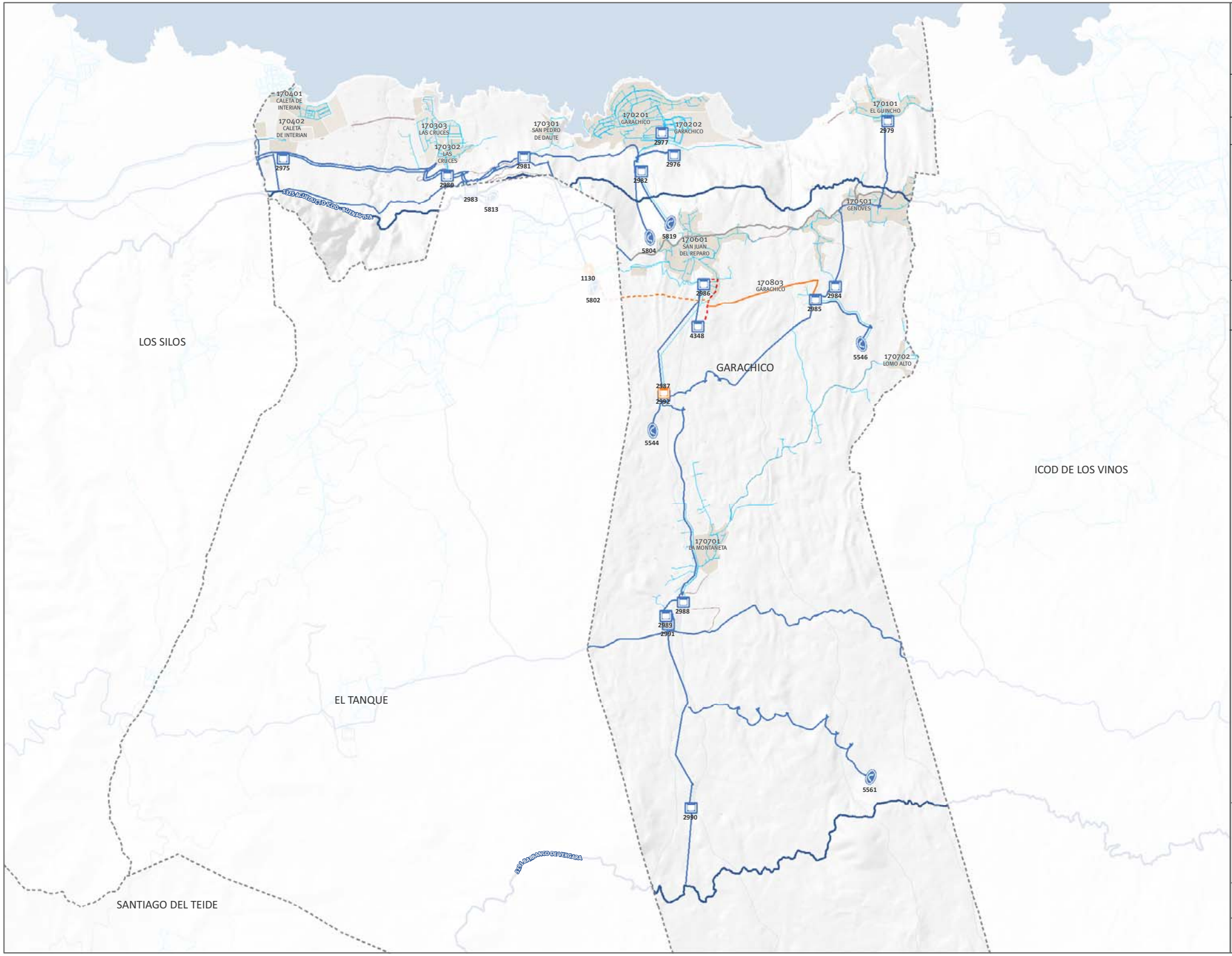

Plan Hidrológico de Tenerife

ABASTECIMIENTO DE AGUA A POBLACIONES

SISTEMA TERRITORIAL

Director:

Sistema:

17 - GARACHICO

INFRAESTRUCTURAS

Básicas

Complementarias

Tipo:

Estación Desaladora de Aguas de Mar (EDAM)

Estación Desalinizadora de Aguas Salobres (EDAS)

Depósito

Estación de bombeo

Galería

Pozo

Manantial

Canal

Conducción de aducción

Conducción de distribución

Estado:

Existente

Con actuación en 2015

Con actuación en 2027

TERRITORIO

Células Territoriales

Código (C380xxxxx)
Denominación

Consolidado

Áreas de expansión

Cauces (Nivel 1)

Masas de agua superficiales costeras

Municipios

Red Viaria

Corredores Principales

Vías Comarcales

Orientación: N

Escala: Km 0 0,15 0,3

Fecha: Abril 2015

Plano Nº: 51

CIATF

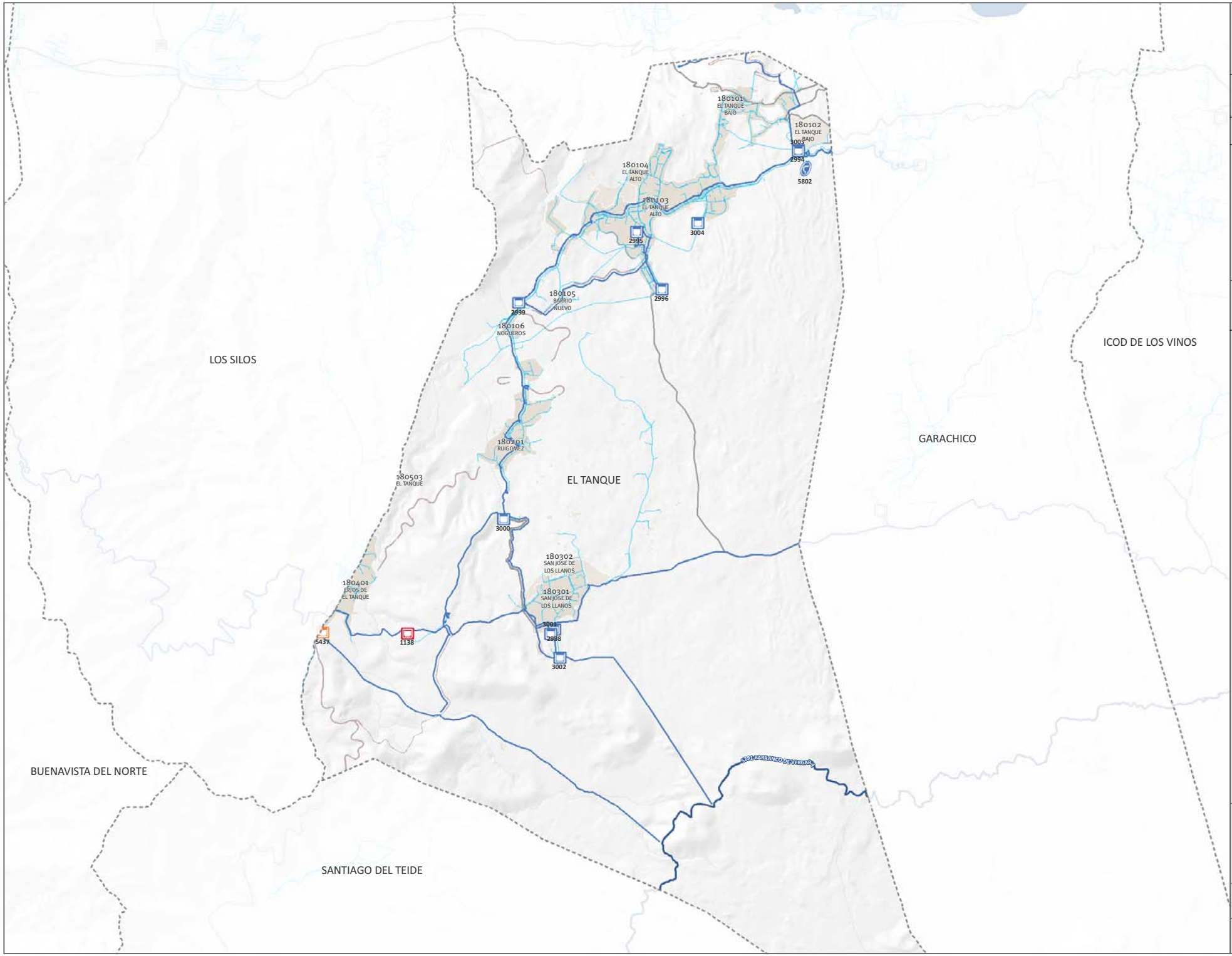

Plan Hidrológico de Tenerife

ABASTECIMIENTO DE AGUA A POBLACIONES

SISTEMA TERRITORIAL

Director:

Sistema:

18 - EL TANQUE

INFRAESTRUCTURAS

Básicas

Complementarias

Tipo:

Estación Desaladora de Aguas de Mar (EDAM)

Estación Desalinizadora de Aguas Salobres (EDAS)

Depósito

Estación de bombeo

Galería

Pozo

Manantial

Canal

Conducción de aducción

Conducción de distribución

Estado:

Existente

Con actuación en 2015

Con actuación en 2027

TERRITORIO

Células Territoriales

Código (C380xxxxx)
Denominación

Consolidado

Áreas de expansión

Cauces (Nivel 1)

Masas de agua superficiales costeras

Municipios

Red Viaria

Corredores Principales

Vías Comarcales

Orientación: N

Escala: Km 0 0,15 0,3

Fecha: Abril 2015

Plano Nº: 51

CIATF

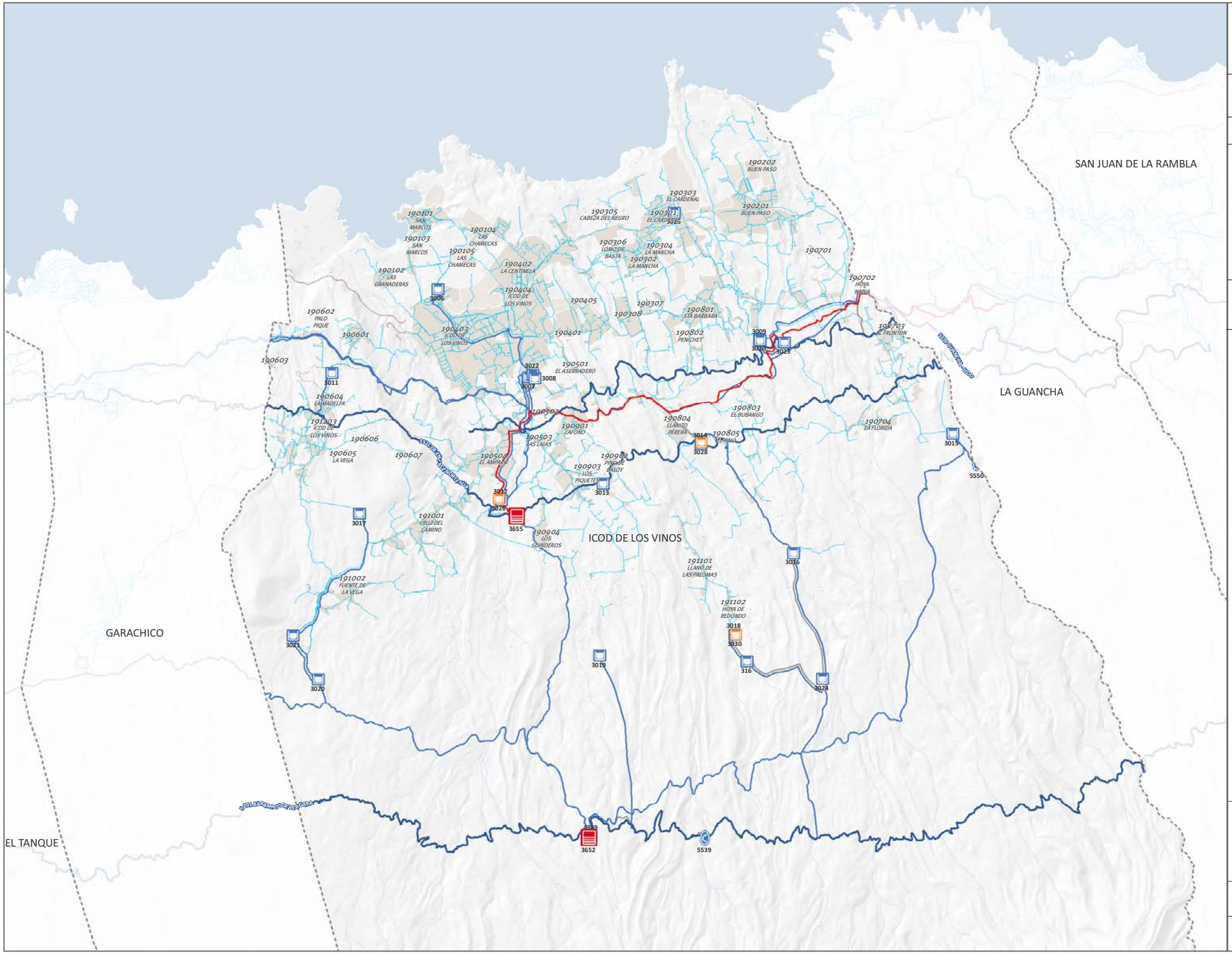

Plan Hidrológico de Tenerife

ABASTECIMIENTO DE AGUA A POBLACIONES

SISTEMA TERRITORIAL

Director:

Sistema:

19 - ICOD DE LOS VINOS

INFRAESTRUCTURAS

Básicas

Complementarias

Tipo:

Estación Desaladora de Aguas de Mar (EDAM)

Estación Desalinizadora de Aguas Salobres (EDAS)

Depósito

Estación de bombeo

Galería

Pozo

Manantial

Canal

Conducción de aducción

Conducción de distribución

Estado:

Existente

Con actuación en 2015

Con actuación en 2027

TERRITORIO

Células Territoriales

Código (C380xxxxx)
Denominación

Consolidado

Áreas de expansión

Cauces (Nivel 1)

Masas de agua superficiales costeras

Municipios

Red Viaria

Corredores Principales

Vías Comarcales

Orientación: N

Escala: Km 0 0,15 0,3

Fecha: Abril 2015

Plano Nº: 51

CIATF

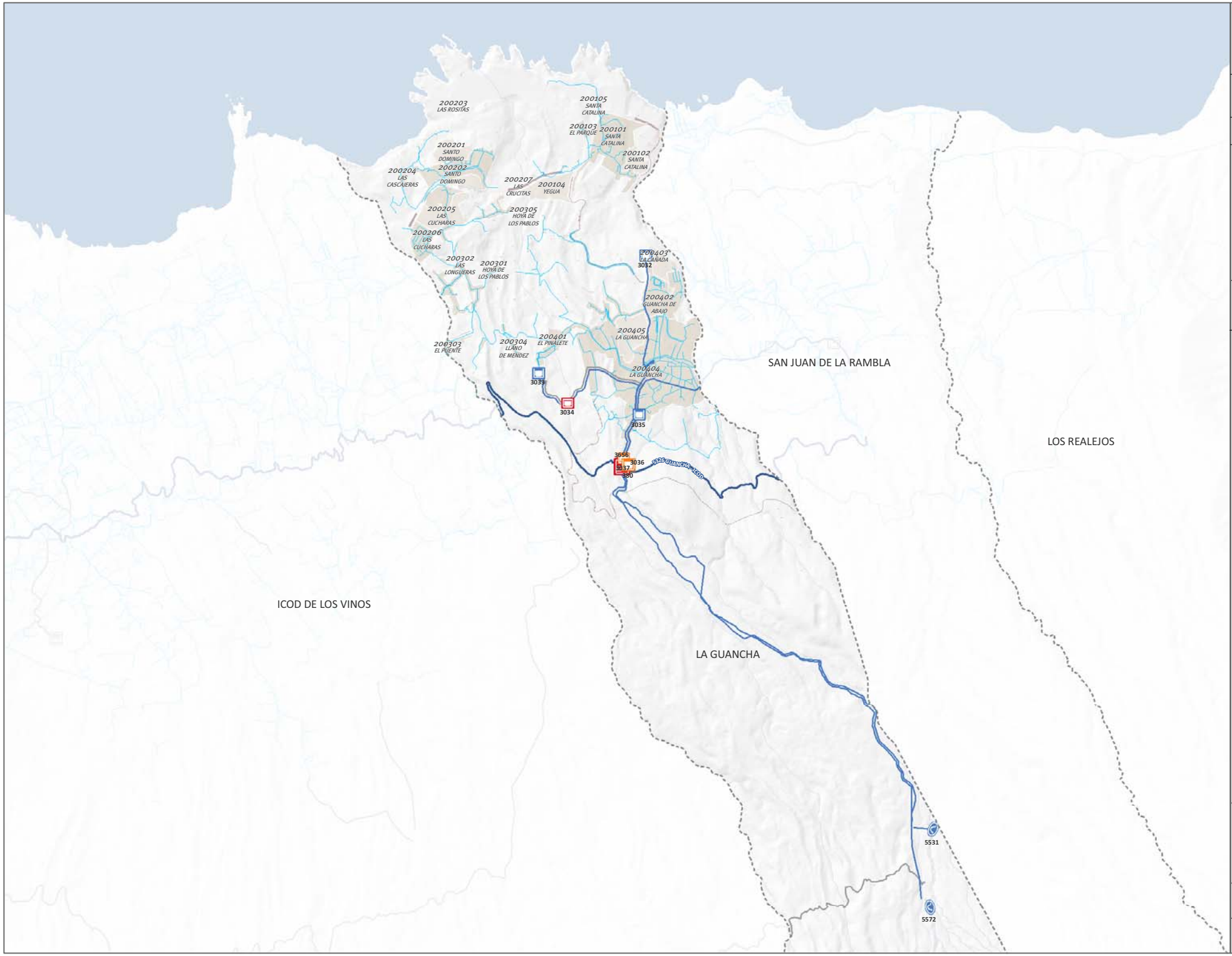

Plan Hidrológico de Tenerife

ABASTECIMIENTO DE AGUA A POBLACIONES

SISTEMA TERRITORIAL

Director:

Sistema:

20 - LA GUANCHA

INFRAESTRUCTURAS

Básicas

Complementarias

Tipo:

Estación Desaladora de Aguas de Mar (EDAM)

Estación Desalinizadora de Aguas Salobres (EDAS)

Depósito

Estación de bombeo

Galería

Pozo

Manantial

Canal

Conducción de aducción

Conducción de distribución

Estado:

Existente

Con actuación en 2015

Con actuación en 2027

TERRITORIO

Células Territoriales

Código (C380xxxxx)
Denominación

Consolidado

Áreas de expansión

Cauces (Nivel 1)

Masas de agua superficiales costeras

Municipios

Red Viaria

Corredores Principales

Vías Comarcales

Orientación: N

Escala: 0 0,15 0,3 0,6 Km

Fecha: Abril 2015

Plano Nº: 51

CIATF

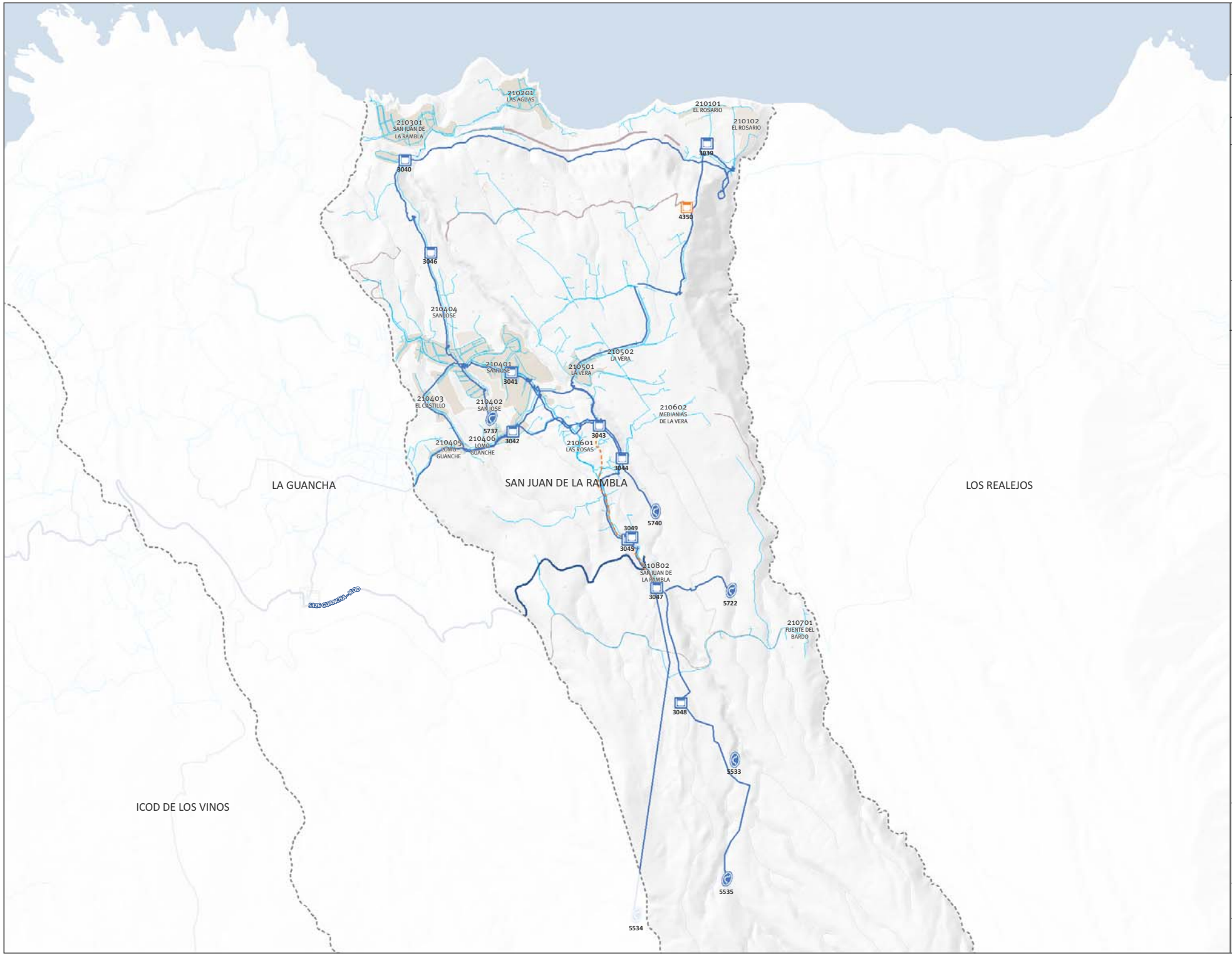

Plan Hidrológico de Tenerife

ABASTECIMIENTO DE AGUA A POBLACIONES

SISTEMA TERRITORIAL

Director:

Sistema:

21 - SAN JUAN DE LA RAMBLA

INFRAESTRUCTURAS

Básicas

Complementarias

Tipo:

Estación Desaladora de Aguas de Mar (EDAM)

Estación Desalinizadora de Aguas Salobres (EDAS)

Depósito

Estación de bombeo

Galería

Pozo

Manantial

Canal

Conducción de aducción

Conducción de distribución

Estado:

Existente

Con actuación en 2015

Con actuación en 2027

TERRITORIO

Células Territoriales

Código (C380xxxxx)
Denominación

Consolidado

Áreas de expansión

Cauces (Nivel 1)

Masas de agua superficiales costeras

Municipios

Red Viaria

Corredores Principales

Vías Comarcales

Orientación: N

Escala: Km 0 0,15 0,3

Fecha: Abril 2015

Plano Nº: 51

CIATF

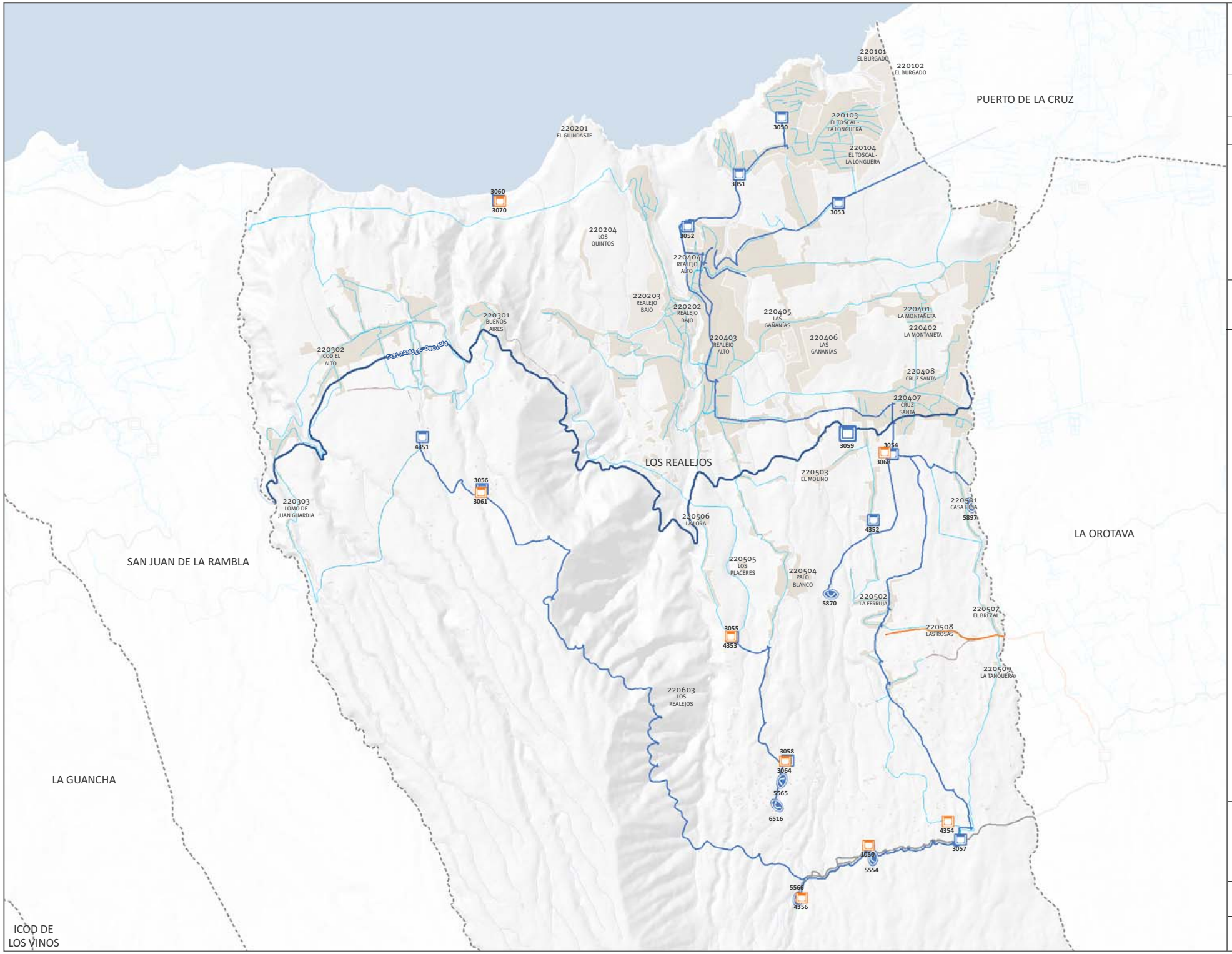

Plan Hidrológico de Tenerife

ABASTECIMIENTO DE AGUA A POBLACIONES

SISTEMA TERRITORIAL

Director:

Sistema:

22 - LOS REALEJOS

INFRAESTRUCTURAS

Básicas

Complementarias

Tipo:

Estación Desaladora de Aguas de Mar (EDAM)

Estación Desalinizadora de Aguas Salobres (EDAS)

Depósito

Estación de bombeo

Galería

Pozo

Manantial

Canal

Conducción de aducción

Conducción de distribución

Estado:

Existente

Con actuación en 2015

Con actuación en 2027

TERRITORIO

Células Territoriales

Código (C380xxxxx) Denominación

Consolidado

Áreas de expansión

Cauces (Nivel 1)

Masas de agua superficiales costeras

Municipios

Red Viaria

Corredores Principales

Vías Comarcales

Orientación: N

Escala: Km 0 0,15 0,3

Fecha: Abril 2015

Plano Nº: 51

CIATF

Plan Hidrológico de Tenerife

ABASTECIMIENTO DE AGUA A POBLACIONES

SISTEMA TERRITORIAL

Director:

Sistema:

23 - PUERTO DE LA CRUZ

INFRAESTRUCTURAS

Básicas

Complementarias

Tipo:

Estación Desaladora de Aguas de Mar (EDAM)

Estación Desalinizadora de Aguas Salobres (EDAS)

Depósito

Estación de bombeo

Galería

Pozo

Manantial

Canal

Conducción de aducción

Conducción de distribución

Estado:

Existente

Con actuación en 2015

Con actuación en 2027

TERRITORIO

Células Territoriales

Código (C380xxxxxx)
Denominación

Consolidado

Áreas de expansión

Cauces (Nivel 1)

Masas de agua superficiales costeras

Municipios

Red Viaria

Corredores Principales

Vías Comarcales

Orientación: N

Escala: 0 0,1 0,2 Km

Fecha: Abril 2015

Plano Nº: 51

CIATF

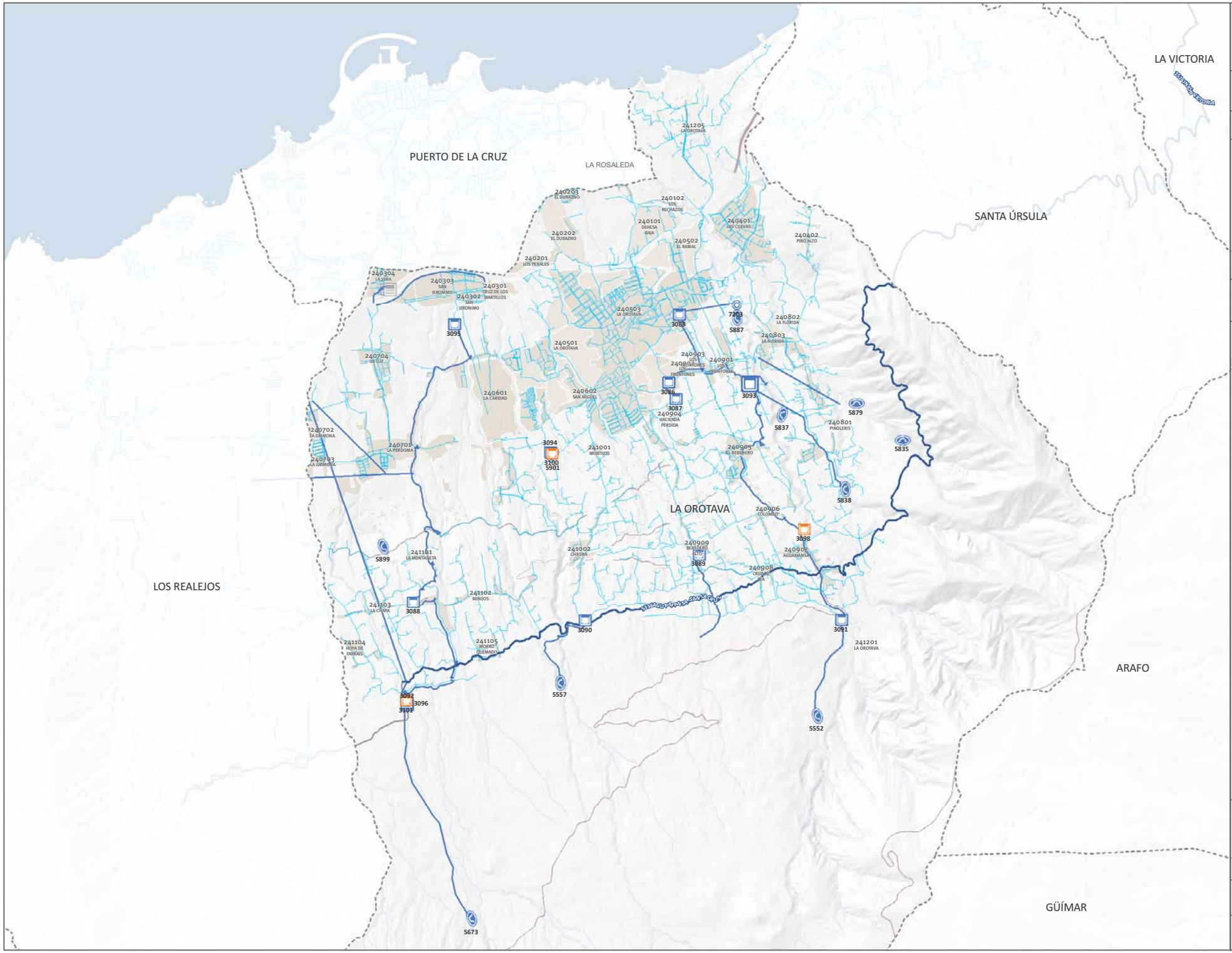

Plan Hidrológico de Tenerife

ABASTECIMIENTO DE AGUA A POBLACIONES

SISTEMA TERRITORIAL

Director:

Sistema:

24 - LA OROTAVA

INFRAESTRUCTURAS

Básicas

Complementarias

Tipo:

Estación Desaladora de Aguas de Mar (EDAM)

Estación Desalinizadora de Aguas Salobres (EDAS)

Depósito

Estación de bombeo

Galería

Pozo

Manantial

Canal

Conducción de aducción

Conducción de distribución

Estado:

Existente

Con actuación en 2015

Con actuación en 2027

TERRITORIO

Células Territoriales

Código (C380xxxxxx)
Denominación

Consolidado

Áreas de expansión

Cauces (Nivel 1)

Masas de agua superficiales costeras

Municipios

Red Viaria

Corredores Principales

Vías Comarcales

Orientación: N

Escala: 0 0,1 0,2 0,4 0,6 Km

Fecha: Abril 2015

Plano Nº: 51

CIATF

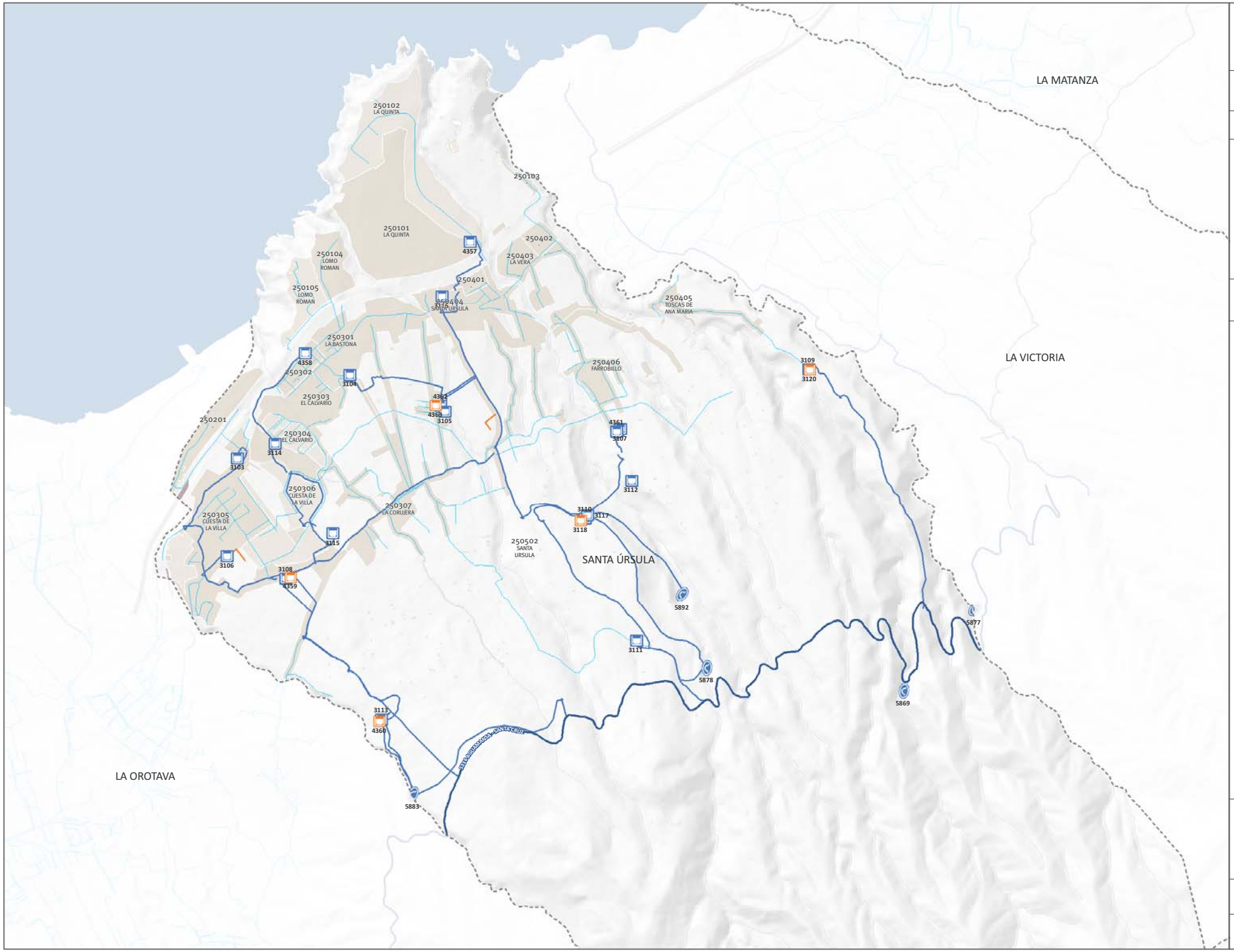

Plan Hidrológico de Tenerife

ABASTECIMIENTO DE AGUA A POBLACIONES

SISTEMA TERRITORIAL

Director:

Sistema:

25 - SANTA URSULA

INFRAESTRUCTURAS

Básicas

Complementarias

Tipo:

Estación Desaladora de Aguas de Mar (EDAM)

Estación Desalinizadora de Aguas Salobres (EDAS)

Depósito

Estación de bombeo

Galería

Pozo

Manantial

Canal

Conducción de aducción

Conducción de distribución

Estado:

Existente

Con actuación en 2015

Con actuación en 2027

TERRITORIO

Células Territoriales

Código (C380xxxxxx)
Denominación

Consolidado

Áreas de expansión

Cauces (Nivel 1)

Masas de agua superficiales costeras

Municipios

Red Viaria

Corredores Principales

Vías Comarcales

Orientación: N

Escala: Km 0 0,1 0,2

Fecha: Abril 2015

Plano Nº: 51

CIATF

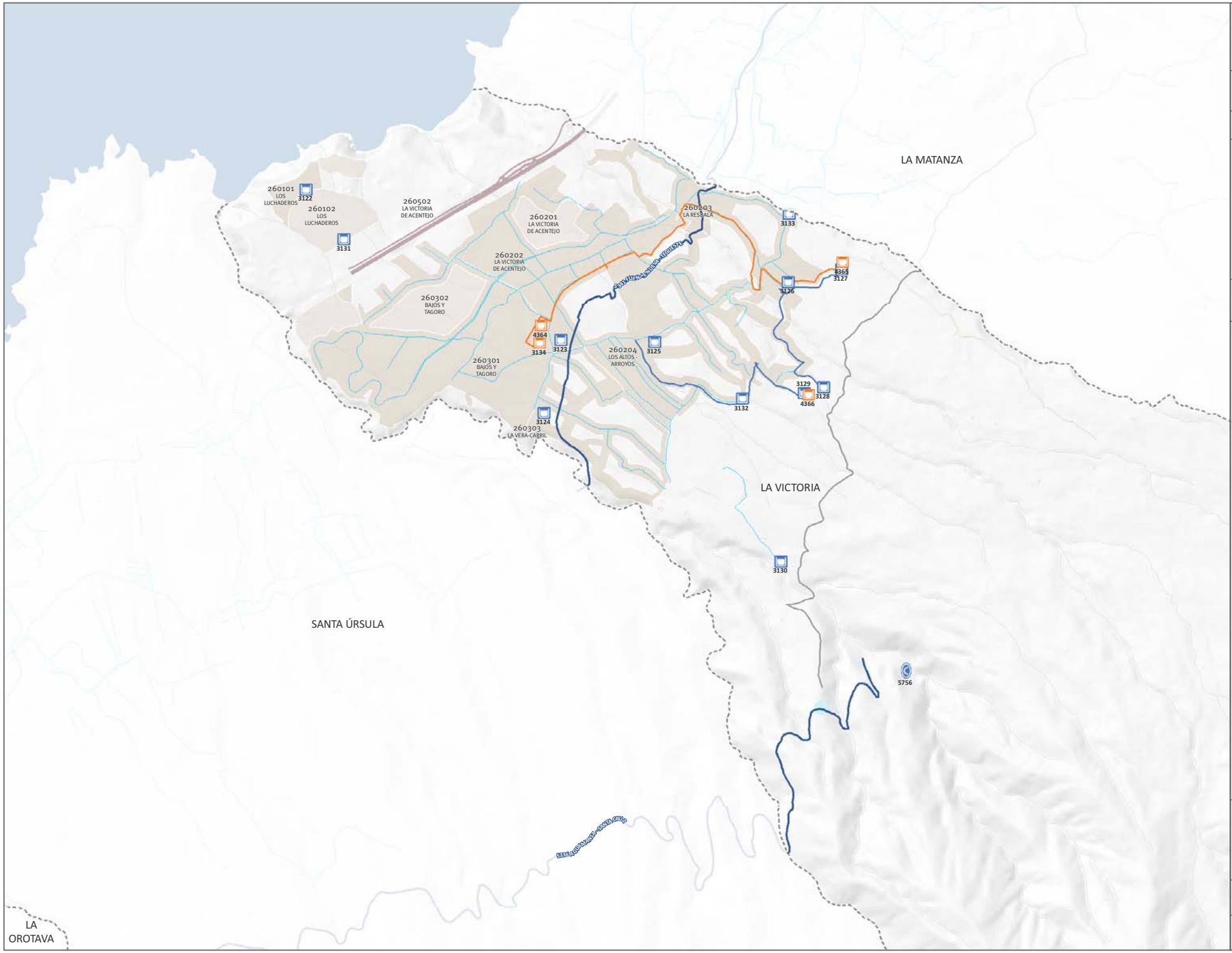

Plan Hidrológico de Tenerife

ABASTECIMIENTO DE AGUA A POBLACIONES

SISTEMA TERRITORIAL

Director:

Sistema:

26 - LA VICTORIA

INFRAESTRUCTURAS

Básicas

Complementarias

Tipo:

Estación Desaladora de Aguas de Mar (EDAM)

Estación Desalinizadora de Aguas Salobres (EDAS)

Depósito

Estación de bombeo

Galería

Pozo

Manantial

Canal

Conducción de aducción

Conducción de distribución

Estado:

Existente

Con actuación en 2015

Con actuación en 2027

TERRITORIO

Células Territoriales

Código (C380xxxxxx)
Denominación

Consolidado

Áreas de expansión

Cauces (Nivel 1)

Masas de agua superficiales costeras

Municipios

Red Viaria

Corredores Principales

Vías Comarcales

Orientación: N

Escala: 0 0,1 0,2 Km

Fecha: Abril 2015

Plano Nº: 51

CIATF

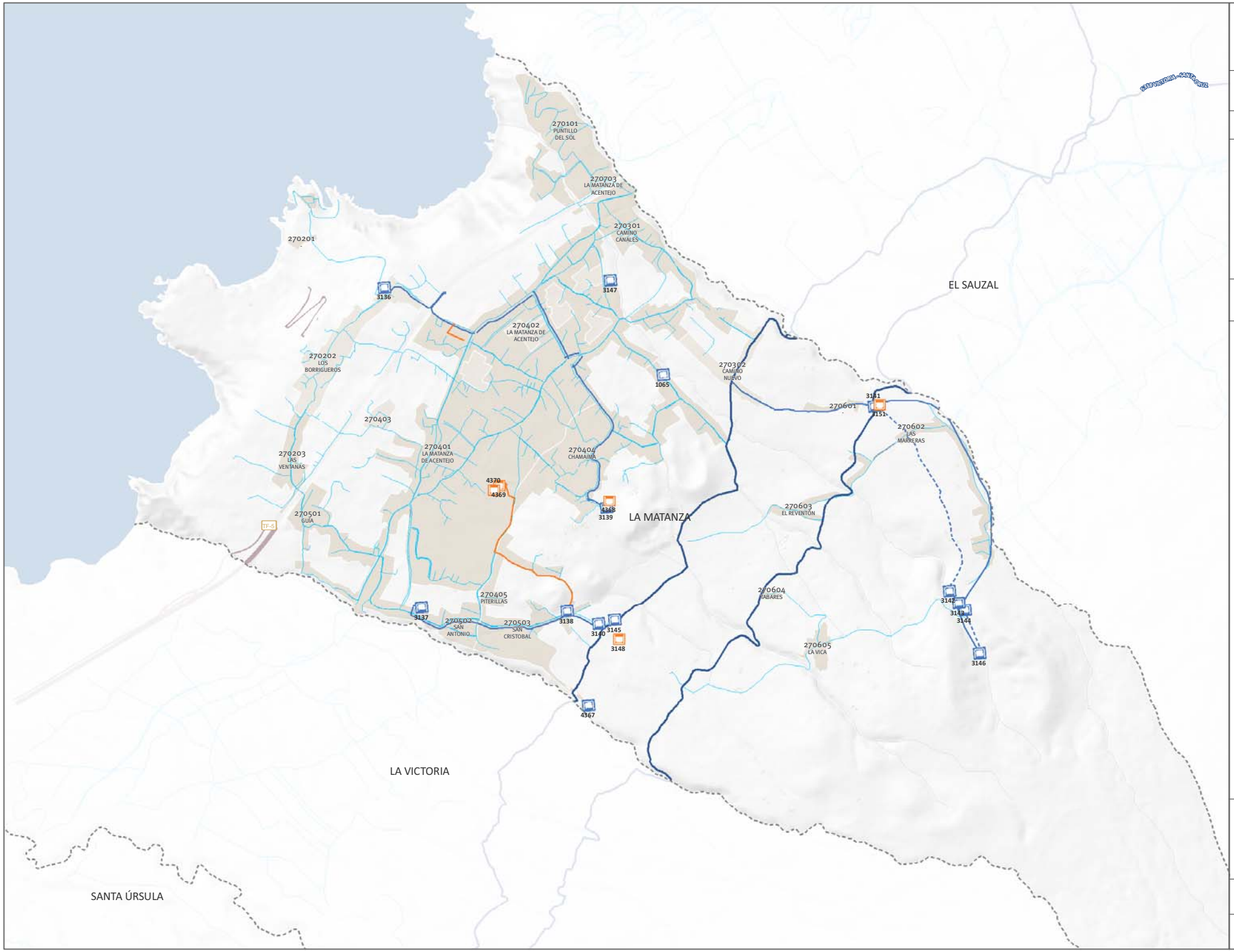

Plan Hidrológico de Tenerife

ABASTECIMIENTO DE AGUA A POBLACIONES

SISTEMA TERRITORIAL

Director:

Sistema:

27 - LA MATANZA

INFRAESTRUCTURAS

Básicas

Complementarias

Tipo:

Estación Desaladora de Aguas de Mar (EDAM)

Estación Desalinizadora de Aguas Salobres (EDAS)

Depósito

Estación de bombeo

Galería

Pozo

Manantial

Canal

Conducción de aducción

Conducción de distribución

Estado:

Existente

Con actuación en 2015

Con actuación en 2027

TERRITORIO

Células Territoriales

Código (C380xxxxxx)
Denominación

Consolidado

Áreas de expansión

Cauces (Nivel 1)

Masas de agua superficiales costeras

Municipios

Red Viaria

Corredores Principales

Vías Comarcales

Orientación: N

Escala: 0 0,1 0,2 Km

Fecha: Abril 2015

Plano Nº: 51

CIATF

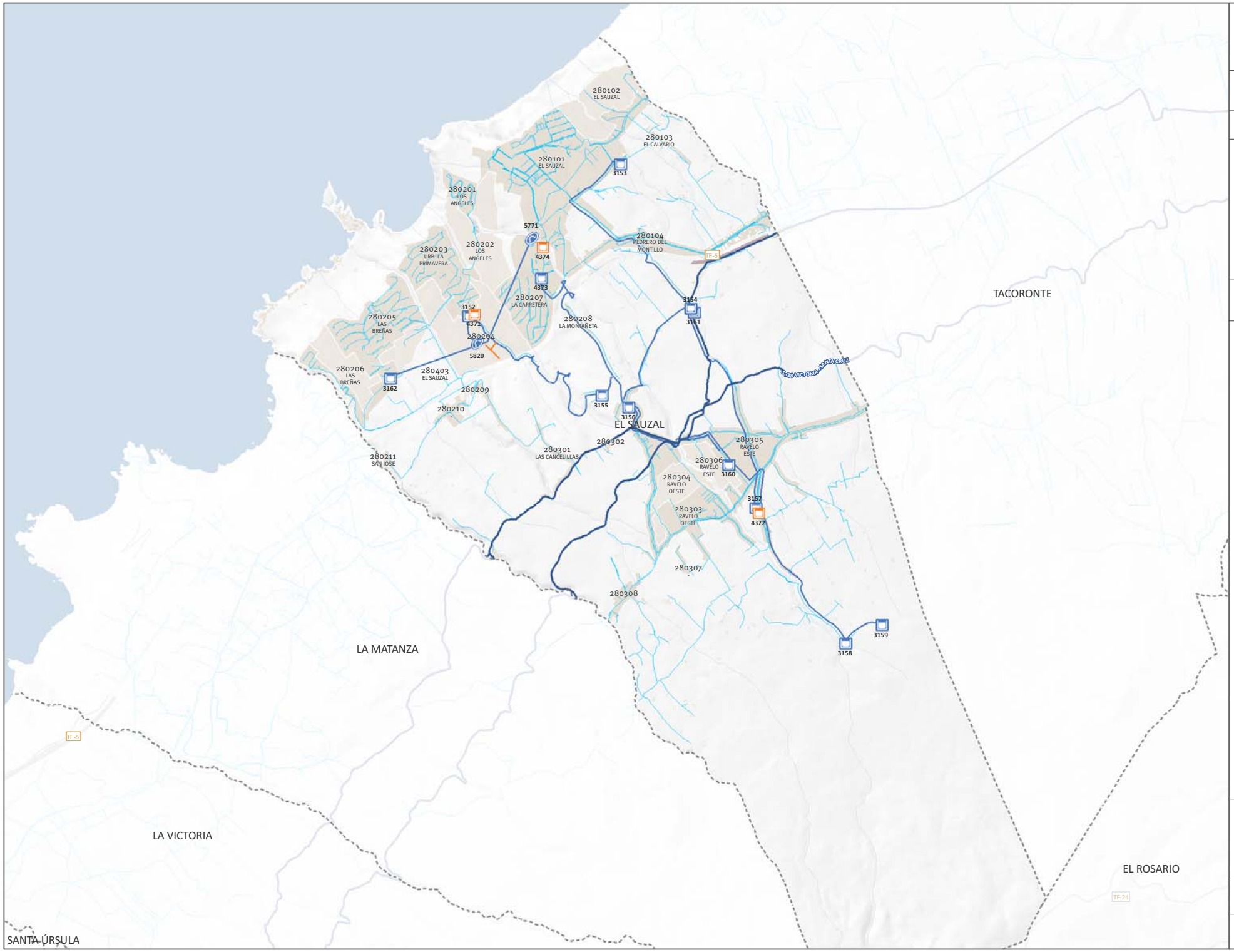

Plan Hidrológico de Tenerife

ABASTECIMIENTO DE AGUA A POBLACIONES

SISTEMA TERRITORIAL

Director:

Sistema:

28 - EL SAUZAL

INFRAESTRUCTURAS

Básicas

Complementarias

Tipo:

Estación Desaladora de Aguas de Mar (EDAM)

Estación Desalinizadora de Aguas Salobres (EDAS)

Depósito

Estación de bombeo

Galería

Pozo

Manantial

Canal

Conducción de aducción

Conducción de distribución

Estado:

Existente

Con actuación en 2015

Con actuación en 2027

TERRITORIO

Células Territoriales

Código (C380xxxxxx)
Denominación

Consolidado

Áreas de expansión

Cauces (Nivel 1)

Masas de agua superficiales costeras

Municipios

Red Viaria

Corredores Principales

Vías Comarcales

Orientación: N

Escala: Km 0 0,1 0,2

Fecha: Abril 2015

Plano Nº: 51

CIATF

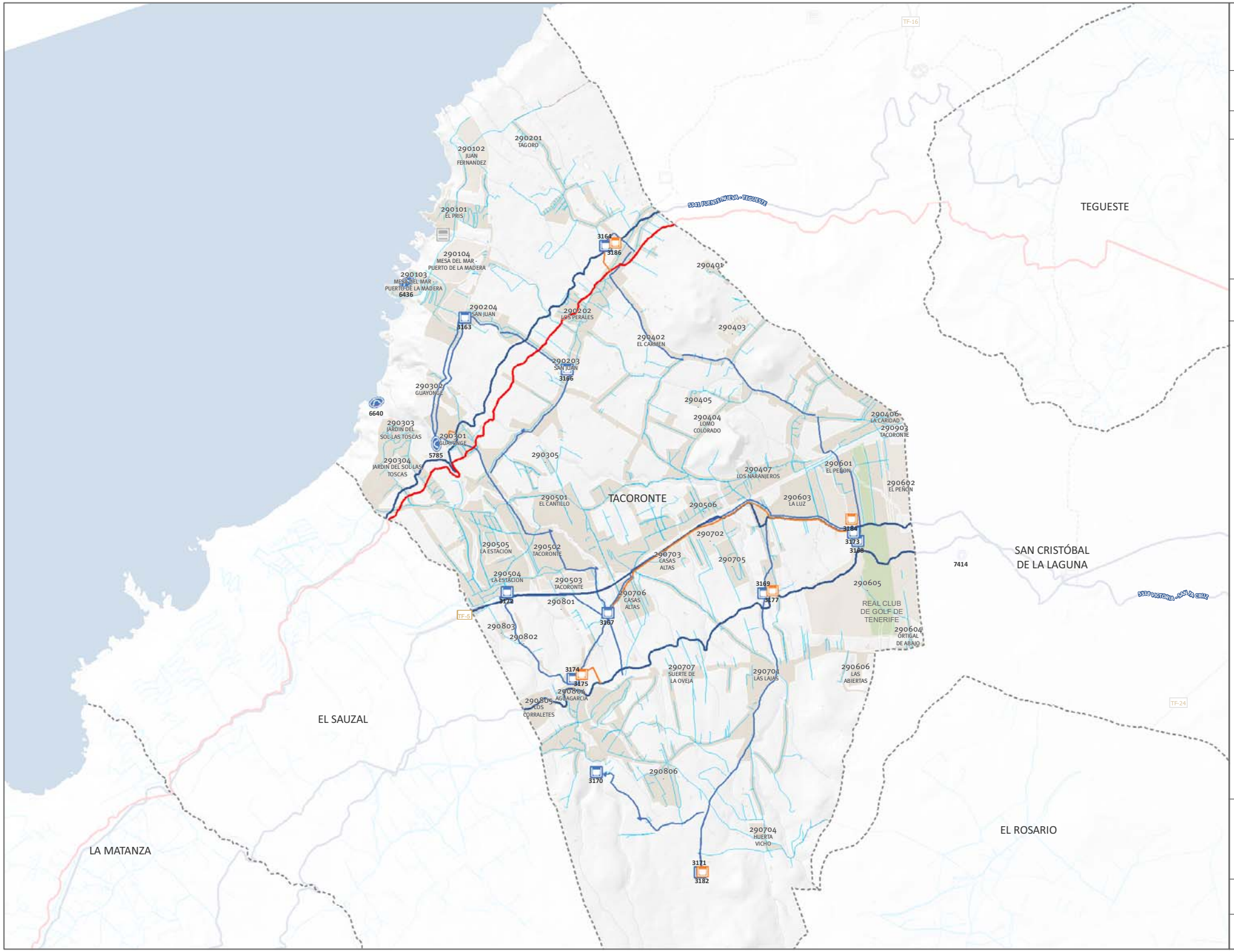

Plan Hidrológico de Tenerife

ABASTECIMIENTO DE AGUA A POBLACIONES

SISTEMA TERRITORIAL

Director:

Sistema:

29 - TACORONTE

INFRAESTRUCTURAS

Básicas

Complementarias

Tipo:

Estación Desaladora de Aguas de Mar (EDAM)

Estación Desalinizadora de Aguas Salobres (EDAS)

Depósito

Estación de bombeo

Galería

Pozo

Manantial

Canal

Conducción de aducción

Conducción de distribución

Estado:

Existente

Con actuación en 2015

Con actuación en 2027

TERRITORIO

Células Territoriales

Código (C380xxxxxx)
Denominación

Consolidado

Áreas de expansión

Cauces (Nivel 1)

Masas de agua superficiales costeras

Municipios

Red Viaria

Corredores Principales

Vías Comarcales

Orientación: N

Escala: Km 0 0,1 0,2 0,4

Fecha: Abril 2015

Plano Nº: 51

CIATF

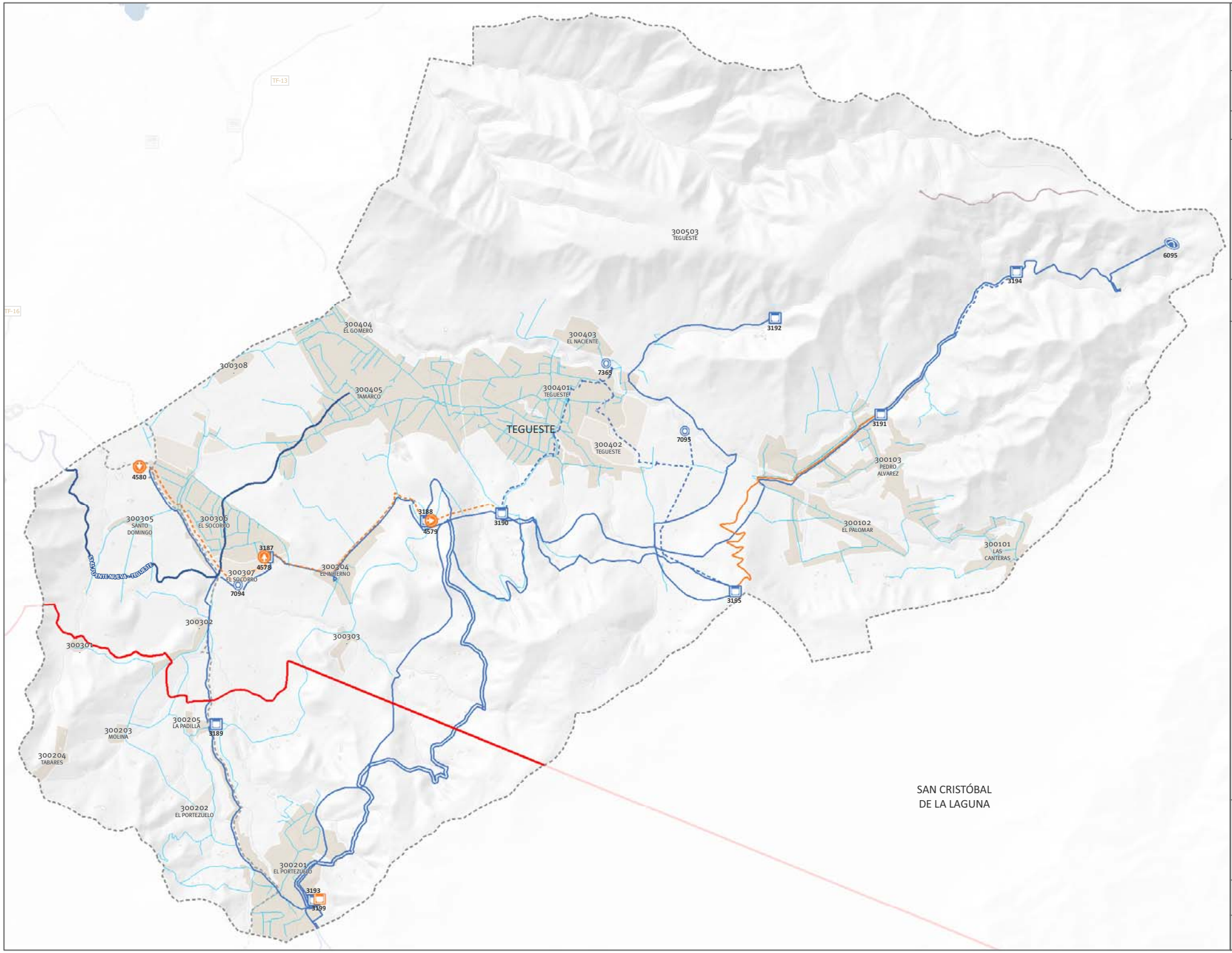

Plan Hidrológico de Tenerife

ABASTECIMIENTO DE AGUA A POBLACIONES

SISTEMA TERRITORIAL

Director:

Sistema:

30 - TEGUESTE

INFRAESTRUCTURAS

Básicas

Complementarias

Tipo:

Estación Desaladora de Aguas de Mar (EDAM)

Estación Desalinizadora de Aguas Salobres (EDAS)

Depósito

Estación de bombeo

Galería

Pozo

Manantial

Canal

Conducción de aducción

Conducción de distribución

Estado:

Existente

Con actuación en 2015

Con actuación en 2027

TERRITORIO

Células Territoriales

Código (C380xxxxxx)
Denominación

Consolidado

Áreas de expansión

Cauces (Nivel 1)

Masas de agua superficiales costeras

Municipios

Red Viaria

Corredores Principales

Vías Comarcales

Orientación: N

Escala: 0 0,1 0,2 Km

Fecha: Abril 2015

Plano Nº: 51

CIATF

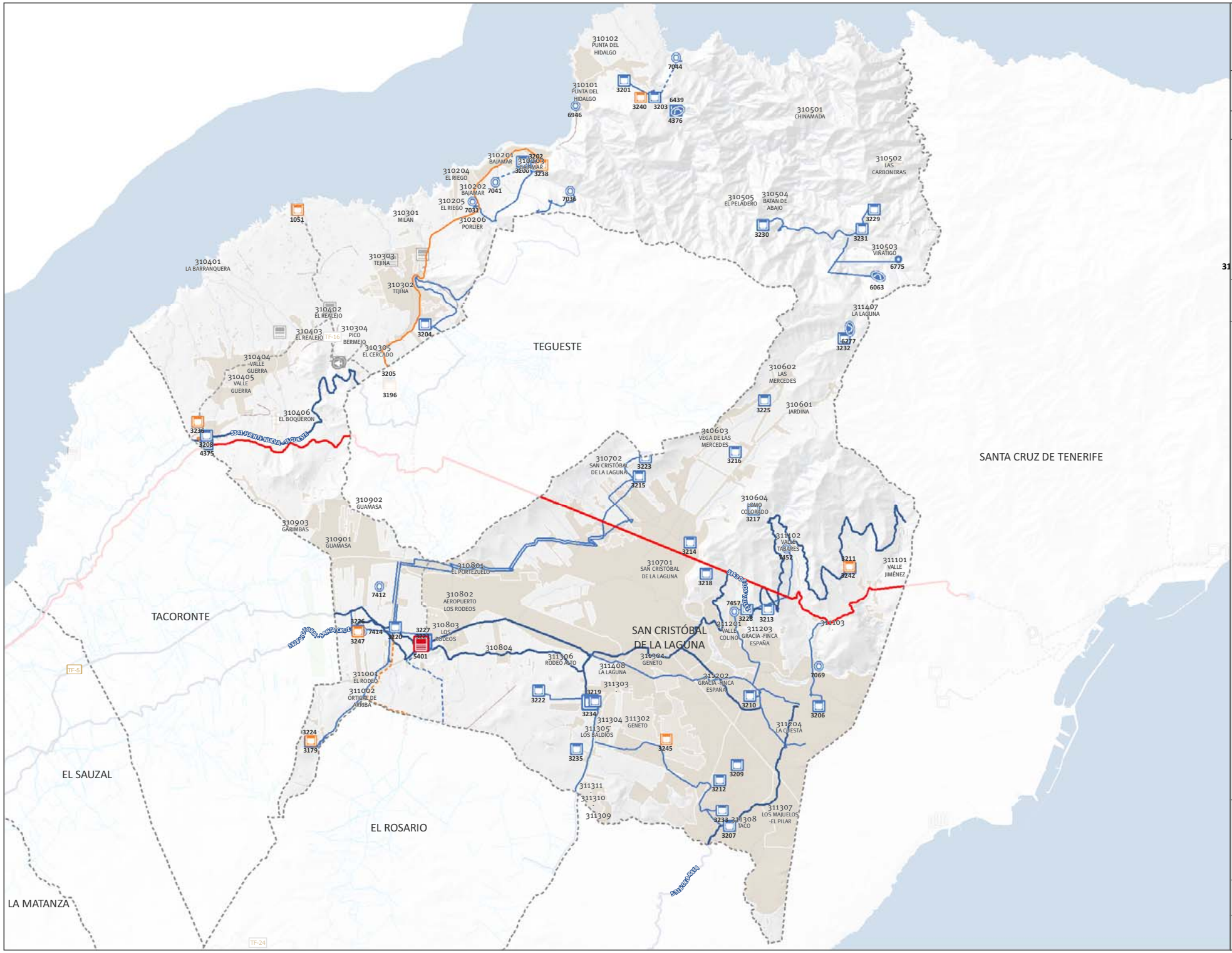

Plan Hidrológico de Tenerife

ABASTECIMIENTO DE AGUA A POBLACIONES

SISTEMA TERRITORIAL

Director:

Sistema:

31 - SAN CRISTOBAL DE LA LAGUNA

INFRAESTRUCTURAS

Básicas

Complementarias

Tipo:

Estación Desaladora de Aguas de Mar (EDAM)

Estación Desalinizadora de Aguas Salobres (EDAS)

Depósito

Estación de bombeo

Galería

Pozo

Manantial

Canal

Conducción de aducción

Conducción de distribución

Estado:

Existente

Con actuación en 2015

Con actuación en 2027

TERRITORIO

Células Territoriales

Código (C380xxxxxx)
Denominación

Consolidado

Áreas de expansión

Cauces (Nivel 1)

Masas de agua superficiales costeras

Municipios

Red Viaria

Corredores Principales

Vías Comarcales

Orientación: N

Escala: Km 0,0 0,2 0,4 0,6

Fecha: Abril 2015

Plano Nº: 51

CIATF