

# REVISIÓN Y ACTUALIZACIÓN DE LA EVALUACIÓN PRELIMINAR DEL RIESGO DE INUNDACIÓN

**EPRI 3<sup>er</sup> Ciclo**

**ANEXO 2. FICHAS ARPSIS**



**Demarcación Hidrográfica de Tenerife**

**Diciembre 2025**

## ÍNDICE

<b>1</b>	<b>ARPSIS TIPO PLUVIAL – FLUVIAL DEL 3<sup>ER</sup> CICLO .....</b>	<b>4</b>
	ARPSI nº: ES124_ARPSI_0026 .....	5
	ARPSI nº: ES124_ARPSI_0027 .....	6
	ARPSI nº: ES124_ARPSI_0028 .....	7
	ARPSI nº: ES124_ARPSI_0029 .....	8
	ARPSI nº: ES124_ARPSI_0030 .....	9
	ARPSI nº: ES124_ARPSI_0031 .....	10
	ARPSI nº: ES124_ARPSI_0032 .....	11
	ARPSI nº: ES124_ARPSI_0033 .....	13
<b>2</b>	<b>ARPSIS TIPO COSTERA DEL 3<sup>ER</sup> CICLO .....</b>	<b>14</b>
	ARPSI nº: ES124_ARPSI_0001 .....	15
	ARPSI nº: ES124_ARPSI_0002 .....	16
	ARPSI nº: ES124_ARPSI_0003 .....	17
	ARPSI nº: ES124_ARPSI_0004 .....	18
	ARPSI nº: ES124_ARPSI_0005 .....	19
	ARPSI nº: ES124_ARPSI_0006 .....	20
	ARPSI nº: ES124_ARPSI_0007 .....	21
	ARPSI nº: ES124_ARPSI_0008 .....	22
	ARPSI nº: ES124_ARPSI_0009 .....	23
	ARPSI nº: ES124_ARPSI_0011 .....	24
	ARPSI nº: ES124_ARPSI_0012 .....	25
	ARPSI nº: ES124_ARPSI_0013 .....	26
	ARPSI nº: ES124_ARPSI_0014 .....	27
	ARPSI nº: ES124_ARPSI_0015 .....	28
	ARPSI nº: ES124_ARPSI_0016 .....	29
	ARPSI nº: ES124_ARPSI_0017 .....	30
	ARPSI nº: ES124_ARPSI_0018 .....	31
	ARPSI nº: ES124_ARPSI_0019 .....	32
	ARPSI nº: ES124_ARPSI_0020 .....	33
	ARPSI nº: ES124_ARPSI_0021 .....	34

ARPSI nº: ES124_ARPSI_0023 .....	35
ARPSI nº: ES124_ARPSI_0024 .....	36
ARPSI nº: ES124_ARPSI_0025_m .....	37
ARPSI nº: ES124_ARPSI_0026_m .....	38
ARPSI nº: ES124_ARPSI_0027_m .....	39
ARPSI nº: ES124_ARPSI_0028_m .....	40
ARPSI nº: ES124_ARPSI_0029_m .....	41
ARPSI nº: ES124_ARPSI_0030_m .....	42
ARPSI nº: ES124_ARPSI_0031_m .....	43
ARPSI nº: ES124_ARPSI_0032_m .....	44
ARPSI nº: ES124_ARPSI_0033_m .....	45
ARPSI nº: ES124_ARPSI_0034 .....	46
ARPSI nº: ES124_ARPSI_0035_m .....	47
ARPSI nº: ES124_ARPSI_0036_m .....	48
ARPSI nº: ES124_ARPSI_0037_m .....	49

## 1 ARPSIS TIPO PLUVIAL – FLUVIAL DEL 3<sup>ER</sup> CICLO

A continuación, se muestran las fichas con las características principales de las ARPSIs resultantes de la revisión de la EPRI del 2º ciclo, conforme a los art. 5, 6 y 7 del RD 903/2010. Para la DH de Tenerife se definen ocho (8) ARPSIs de tipo fluvial – pluvial en la EPRI del 3<sup>er</sup> ciclo.

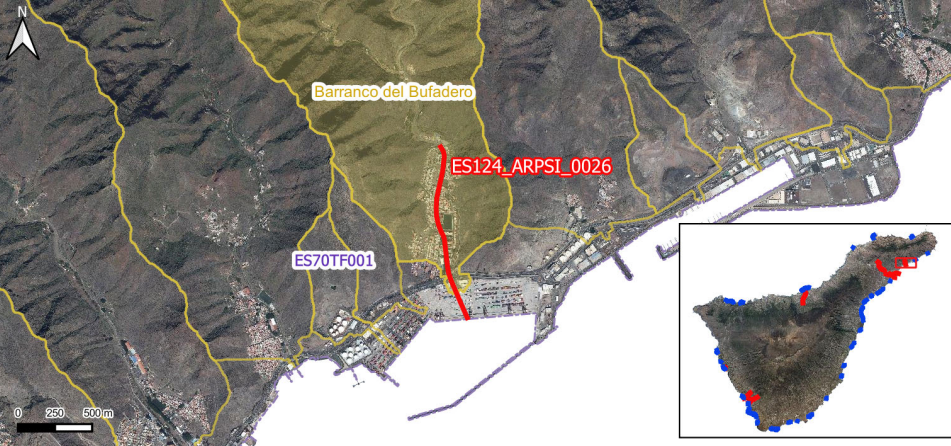
ARPSI nº: ES124\_ARPSI\_0026

**TIPO**  FLUVIAL – PLUVIAL  
 COSTERA

**1. LOCALIZACIÓN**

**DEMARCACIÓN:** TENERIFE      **NOMBRE:** Barranco del Bufadero      **LONGITUD (km):** 1,197  
**COMUNIDAD AUTÓNOMA:** CANARIAS      **PROVINCIA:** STA. CRUZ DE TENERIFE      **ISLA:** TENERIFE  
**CUENCA:** BARRANCO DEL BUFADERO      **MASA DE AGUA/TIPOLOGÍA:** ES70TF001 – Masa Compleja de Medianías y Costa N-NE/subterránea; ES70TF\_AMM1 – Puerto de Sta. Cruz de Tenerife/Muy modificada

**DESCRIPCIÓN:** Tramo de cauce que cruza el núcleo urbano de María Jiménez. Existe un riesgo importante de inundación en zonas de viviendas, carreteras e instalaciones portuarias.



**2. EPISODIOS DE INUNDACIONES**

Fecha:	Días:	Descripción:	Fecha:	Días:	Descripción:
25/11/1989	1	Fuerte corriente en el Bco. del Bufadero			
13/12/1995	1	Desbordamiento del Bco. del Bufadero			
31/03/2002	1	Tormenta excepcionalmente intensa			
01/02/2010	1	Afección al Bco. del Bufadero			

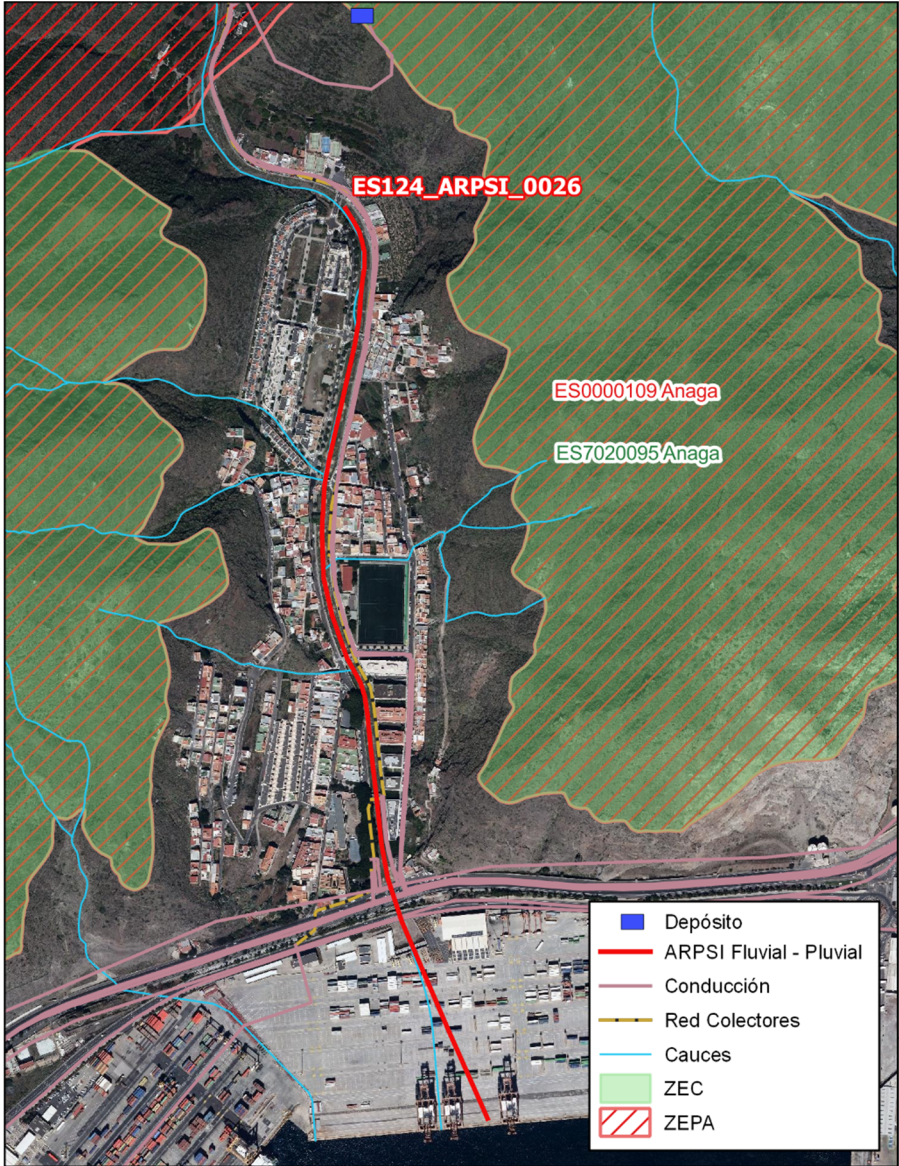
**3. TÉRMINOS MUNICIPALES AFECTADOS**

- Sta. Cruz de Tenerife

**4. CATEGORÍA Y TIPO DE CONSECUENCIAS ADVERSAS**

CATEGORÍA	TIPO	
<b>SALUD HUMANA</b>	<input checked="" type="checkbox"/> SOCIAL	<input checked="" type="checkbox"/> COMUNIDAD
<b>MEDIO AMBIENTE</b>	<input checked="" type="checkbox"/> ÁREAS PROTEGIDAS	<input type="checkbox"/> IMPACTOS AL MEDIO AMBIENTE
	<input type="checkbox"/> ECOLÓGICO O QUÍMICO DE LAS AGUAS	<input type="checkbox"/> FUENTES DE CONTAMINACIÓN
<b>PATRIMONIO CULTURAL</b>	<input type="checkbox"/> LUGARES DE INTERÉS CULTURAL	<input type="checkbox"/> PAISAJE
<b>ACTIVIDAD ECONÓMICA</b>	<input checked="" type="checkbox"/> RESIDENCIAL	<input type="checkbox"/> AGRICULTURA, SELVICULTURA Y R. NATURALES
	<input checked="" type="checkbox"/> INFRAESTRUCTURAS	<input checked="" type="checkbox"/> SECTORES ECONÓMICOS

ARPSI nº: ES124\_ARPSI\_0026 - Barranco del Bufadero



**FUENTE:** CONSEJO INSULAR DE AGUAS DE TENERIFE (RD 903/2010, 2º ciclo de planificación)

ARPSI nº: ES124\_ARPSI\_0027

**TIPO**  FLUVIAL – PLUVIAL  
 COSTERA


### 1. LOCALIZACIÓN

**DEMARCACIÓN:** TENERIFE  
**COMUNIDAD AUTÓNOMA:** CANARIAS  
**CUENCA:** BARRANCO DE SANTOS

**NOMBRE:** Barranco de Santos  
**PROVINCIA:** STA. CRUZ DE TENERIFE  
**MASA DE AGUA/TIPOLOGÍA:** ES70TF001 – Masa Compleja de Medianías y Costa N-NE/subterránea; ES70TF\_AMM1 – Puerto de Sta. Cruz de Tenerife/Muy modificada

**LONGITUD (km):** 1,064  
**ISLA:** TENERIFE

**DESCRIPCIÓN:** Tramo de cauce que cruza el núcleo urbano de Sta. Cruz de Tenerife. Existe un riesgo importante de inundación en zonas de vivienda, viario urbano y patrimonio cultural.



### 2. EPISODIOS DE INUNDACIONES

Fecha:	Días:	Descripción:	Fecha:	Días:	Descripción:
11/11/1950	1	Inundaciones de las cuevas del Bco. de Santos	31/03/2002	1	El agua rebasó los últimos puentes del Bco. de Santos
24/11/1968	1	Un fallecido por ahogamiento en el Bco. de Santos	01/02/2010	1	Afección al Bco. de Santos y a la desembocadura de su cuenca
07/02/1973	1	Elevado nivel del agua			


### 3. TÉRMINOS MUNICIPALES AFECTADOS

- Sta. Cruz de Tenerife

### 4. CATEGORÍA Y TIPO DE CONSECUENCIAS ADVERSAS

CATEGORÍA	TIPO	
<b>SALUD HUMANA</b>	<input checked="" type="checkbox"/> SOCIAL	<input checked="" type="checkbox"/> COMUNIDAD
<b>MEDIO AMBIENTE</b>	<input type="checkbox"/> ÁREAS PROTEGIDAS	<input type="checkbox"/> IMPACTOS AL MEDIO AMBIENTE
	<input type="checkbox"/> ECOLÓGICO O QUÍMICO DE LAS AGUAS	<input type="checkbox"/> FUENTES DE CONTAMINACIÓN
<b>PATRIMONIO CULTURAL</b>	<input checked="" type="checkbox"/> LUGARES DE INTERÉS CULTURAL	<input type="checkbox"/> PAISAJE
<b>ACTIVIDAD ECONÓMICA</b>	<input checked="" type="checkbox"/> RESIDENCIAL	<input type="checkbox"/> AGRICULTURA, SELVICULTURA Y R. NATURALES
	<input checked="" type="checkbox"/> INFRAESTRUCTURAS	<input checked="" type="checkbox"/> SECTORES ECONÓMICOS

ARPSI nº: ES124\_ARPSI\_0027 - Barranco de Santos



**LEYENDA:**

- Depósito
- ARPSI Fluvial - Pluvial
- Conducción
- Emisario
- Red Colectoras
- Cauces
- Área de Interés Arquitectónico
- Área de Interés Histórico

**FUENTE:** CONSEJO INSULAR DE AGUAS DE TENERIFE (RD 903/2010, 2º ciclo de planificación)


ARPSI nº: ES124\_ARPSI\_0028

**TIPO**  FLUVIAL – PLUVIAL  
 COSTERA

**1. LOCALIZACIÓN**

**DEMARCACIÓN:** TENERIFE      **NOMBRE:** Barranco del Hierro      **LONGITUD (km):** 3,660  
**COMUNIDAD AUTÓNOMA:** CANARIAS      **PROVINCIA:** STA. CRUZ DE TENERIFE      **ISLA:** TENERIFE  
**CUENCA:** BARRANCO DEL HIERRO      **MASA DE AGUA/TIPOLOGÍA:** ES70TF001 – Masa Compleja de Medianías y Costa N-NE/subterránea; ES70TF\_AMM1 – Puerto de Sta. Cruz de Tenerife/Muy modificada

**DESCRIPCIÓN:** Tramo de cauce que cruza el núcleo urbano de Sta. Cruz de Tenerife. Existe un riesgo importante de inundación en zonas de viviendas, viario urbano, refinería, centros educativos, etc.



**2. EPISODIOS DE INUNDACIONES**

Fecha:	Días:	Descripción:	Fecha:	Días:	Descripción:
26/02/1974	1	Afección al puente del barrio Buenos Aires			
31/03/2002	1	Extensa riada en el Bco. del Hierro			

**3. TÉRMINOS MUNICIPALES AFECTADOS**

- Sta. Cruz de Tenerife

**4. CATEGORÍA Y TIPO DE CONSECUENCIAS ADVERSAS**

CATEGORÍA	TIPO	
<b>SALUD HUMANA</b>	<input checked="" type="checkbox"/> SOCIAL	<input checked="" type="checkbox"/> COMUNIDAD
<b>MEDIO AMBIENTE</b>	<input type="checkbox"/> ÁREAS PROTEGIDAS	<input checked="" type="checkbox"/> IMPACTOS AL MEDIO AMBIENTE
<b>PATRIMONIO CULTURAL</b>	<input checked="" type="checkbox"/> ECOLÓGICO O QUÍMICO DE LAS AGUAS	<input checked="" type="checkbox"/> FUENTES DE CONTAMINACIÓN
<b>ACTIVIDAD ECONÓMICA</b>	<input checked="" type="checkbox"/> LUGARES DE INTERÉS CULTURAL	<input type="checkbox"/> PAISAJE
	<input checked="" type="checkbox"/> RESIDENCIAL	<input type="checkbox"/> AGRICULTURA, SELVICULTURA Y R. NATURALES
	<input checked="" type="checkbox"/> INFRAESTRUCTURAS	<input checked="" type="checkbox"/> SECTORES ECONÓMICOS

ARPSI nº: ES124\_ARPSI\_0028 - Barranco del Hierro



**LEGENDA:**

- Depósito
- EDAR
- ERA
- ARPSI Fluvial - Pluvial
- Conducción
- Emisario
- Red Colectores
- Cauces
- Área de Interés Arquitectónico
- Área de Interés Histórico

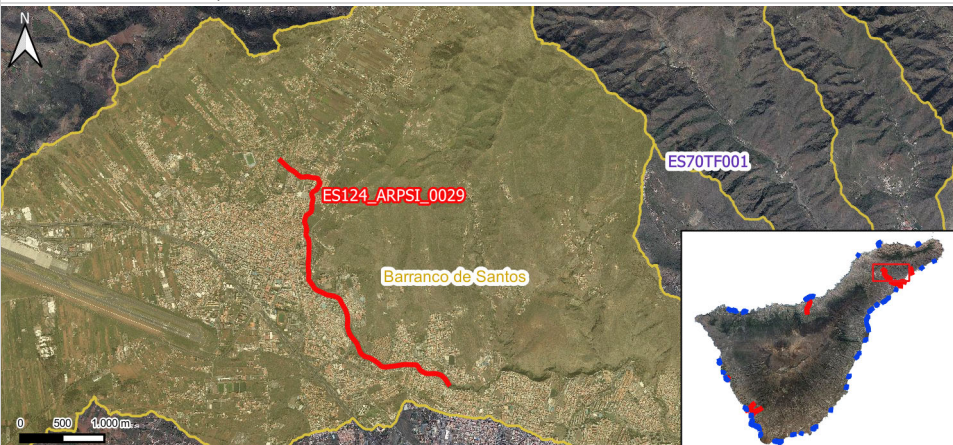
**FUENTE:** CONSEJO INSULAR DE AGUAS DE TENERIFE (RD 903/2010, 2º ciclo de planificación)

ARPSI nº: ES124\_ARPSI\_0029

**TIPO**  FLUVIAL – PLUVIAL  
 COSTERA

**5. LOCALIZACIÓN**

**DEMARCACIÓN:** TENERIFE      **NOMBRE:** Barranco de Santos (La Carnicería)      **LONGITUD (km):** 4,155  
**COMUNIDAD AUTÓNOMA:** CANARIAS      **PROVINCIA:** STA. CRUZ DE TENERIFE      **ISLA:** TENERIFE  
**CUENCA:** BARRANCO DE SANTOS      **MASA DE AGUA/TIPOLOGÍA:** ES70TF001 – Masa Compleja de Medianías y Costa N-NE/subterránea  
**DESCRIPCIÓN:** Tramo de cauce que cruza el núcleo urbano de La Laguna. Existe un riesgo importante de inundación en zonas de viviendas, viario urbano, patrimonio cultural, etc.



**6. EPISODIOS DE INUNDACIONES**

Fecha:	Días:	Descripción:	Fecha:	Días:	Descripción:
04/05/1944	1	Inundaciones y arrastres de viviendas y animales en La Laguna	06/01/1979	1	Inundaciones en La Laguna
11/11/1950	1	Inundaciones en toda La Laguna	16/01/1979	1	Inundaciones en La Laguna
31/12/1968	1	Vega de La laguna inundada	05/01/1999	1	Inundaciones en La Laguna
12/02/1971	1	Inundaciones debidas al vertido de escombros en barrancos y acequias	26/10/1999	1	Inundaciones y desbordamiento de alcantarillas en La Laguna
10/04/1977	1	Inundaciones en ciudad jardín de La Laguna			

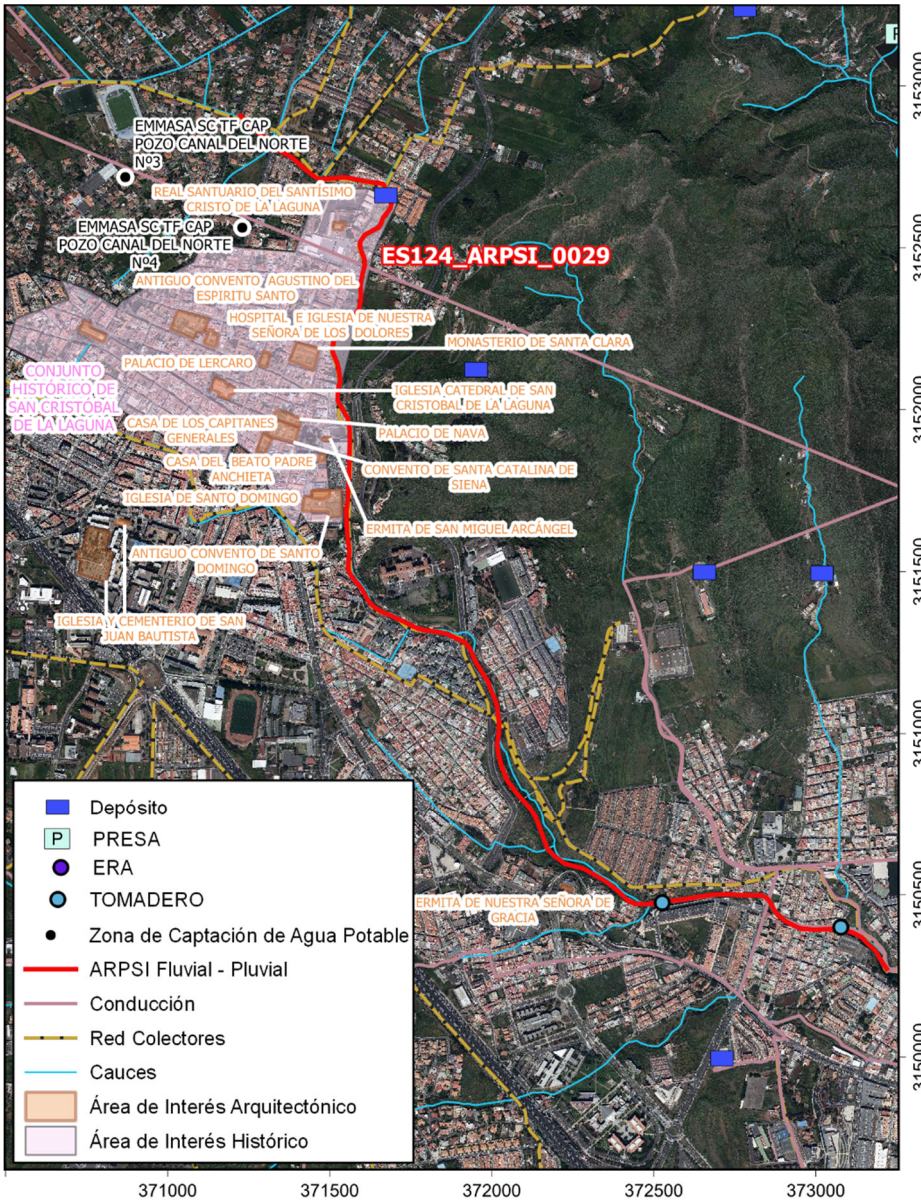
**7. TÉRMINOS MUNICIPALES AFECTADOS**

- San Cristóbal de La Laguna

**8. CATEGORÍA Y TIPO DE CONSECUENCIAS ADVERSAS**

CATEGORÍA	TIPO	
<b>SALUD HUMANA</b>	<input checked="" type="checkbox"/> SOCIAL	<input checked="" type="checkbox"/> COMUNIDAD
<b>MEDIO AMBIENTE</b>	<input type="checkbox"/> ÁREAS PROTEGIDAS	<input type="checkbox"/> IMPACTOS AL MEDIO AMBIENTE
	<input type="checkbox"/> ECOLÓGICO O QUÍMICO DE LAS AGUAS	<input type="checkbox"/> FUENTES DE CONTAMINACIÓN
<b>PATRIMONIO CULTURAL</b>	<input checked="" type="checkbox"/> LUGARES DE INTERÉS CULTURAL	<input type="checkbox"/> PAISAJE
<b>ACTIVIDAD ECONÓMICA</b>	<input checked="" type="checkbox"/> RESIDENCIAL	<input type="checkbox"/> AGRICULTURA, SELVICULTURA Y R. NATURALES
	<input checked="" type="checkbox"/> INFRAESTRUCTURAS	<input checked="" type="checkbox"/> SECTORES ECONÓMICOS

ARPSI nº: ES124\_ARPSI\_0029 - Barranco de Santos (La Carnicería)



**LEGENDA:**

- Depósito
- PRESA
- ERA
- TOMADERO
- Zona de Captación de Agua Potable
- ARPSI Fluvial - Pluvial
- Conducción
- Red Colectoras
- Cauces
- Área de Interés Arquitectónico
- Área de Interés Histórico

**FUENTE:** CONSEJO INSULAR DE AGUAS DE TENERIFE (RD 903/2010, 2º ciclo de planificación)

ARPSI nº: ES124\_ARPSI\_0030

TIPO  FLUVIAL – PLUVIAL  
 COSTERA

### 1. LOCALIZACIÓN

**DEMARCACIÓN:** TENERIFE      **NOMBRE:** Barranco de San Felipe      **LONGITUD (km):** 5,017  
**COMUNIDAD AUTÓNOMA:** CANARIAS      **PROVINCIA:** STA. CRUZ DE TENERIFE      **ISLA:** TENERIFE  
**CUENCA:** BARRANCO DE SAN FELIPE      **MASA DE AGUA/TIPOLOGÍA:** ES70TF001 – Masa Compleja de Medianías y Costa N-NE/subterránea; ES70TF004 – Masa Costera Valle de La Orotava/subterránea

**DESCRIPCIÓN:** Tramo de cauce que cruza los núcleos urbanos de La Perdoma, La Luz (La Orotava), La Vera, Las Dehesas y S. Antonio-El Esquilón (Puerto de la Cruz). Existe un riesgo importante de inundación en zonas de viviendas, carreteras, etc.

### 2. EPISODIOS DE INUNDACIONES

Fecha:	Días:	Descripción:	Fecha:	Días:	Descripción:
07/11/1826	1	Desbordamiento del Bco. de San Felipe	06/01/1979	1	Inundaciones en La Orotava y Puerto de La Cruz
24/11/1968	1	La corriente del Bco. de S. la Cruz Felipe destruyó 40 viviendas, los muros de canalización y produjo depósitos de piedras y lodo entre el castillo de San Felipe y el barranco.			

### 3. TÉRMINOS MUNICIPALES AFECTADOS

- La Orotava
- Puerto de la Cruz
- Los Realejos

### 4. CATEGORÍA Y TIPO DE CONSECUENCIAS ADVERSAS

CATEGORÍA	TIPO	
<b>SALUD HUMANA</b>	<input checked="" type="checkbox"/> SOCIAL	<input checked="" type="checkbox"/> COMUNIDAD
<b>MEDIO AMBIENTE</b>	<input type="checkbox"/> ÁREAS PROTEGIDAS	<input type="checkbox"/> IMPACTOS AL MEDIO AMBIENTE
	<input type="checkbox"/> ECOLÓGICO O QUÍMICO DE LAS AGUAS	<input type="checkbox"/> FUENTES DE CONTAMINACIÓN
<b>PATRIMONIO CULTURAL</b>	<input type="checkbox"/> LUGARES DE INTERÉS CULTURAL	<input type="checkbox"/> PAISAJE
<b>ACTIVIDAD ECONÓMICA</b>	<input checked="" type="checkbox"/> RESIDENCIAL	<input type="checkbox"/> AGRICULTURA, SELVICULTURA Y R. NATURALES

ARPSI nº: ES124\_ARPSI\_0030 - Barranco de San Felipe

INFRAESTRUCTURAS       SECTORES ECONÓMICOS

**Legend:**

- Depósito
- EDAM
- EDAR
- EDAS
- ERA
- TOMADERO
- Zona de Captación de Agua Potable
- Faro
- ARPSI Fluvial - Pluvial
- Conducción
- Emisario
- Red Colectores
- Cauces
- Área de Interés Arqueológico
- Área de Interés Arquitectónico
- Área de Interés Histórico

FUENTE: CONSEJO INSULAR DE AGUAS DE TENERIFE (RD 903/2010, 2º ciclo de planificación)

ARPSI nº: ES124\_ARPSI\_0031

TIPO  FLUVIAL – PLUVIAL  
 COSTERA

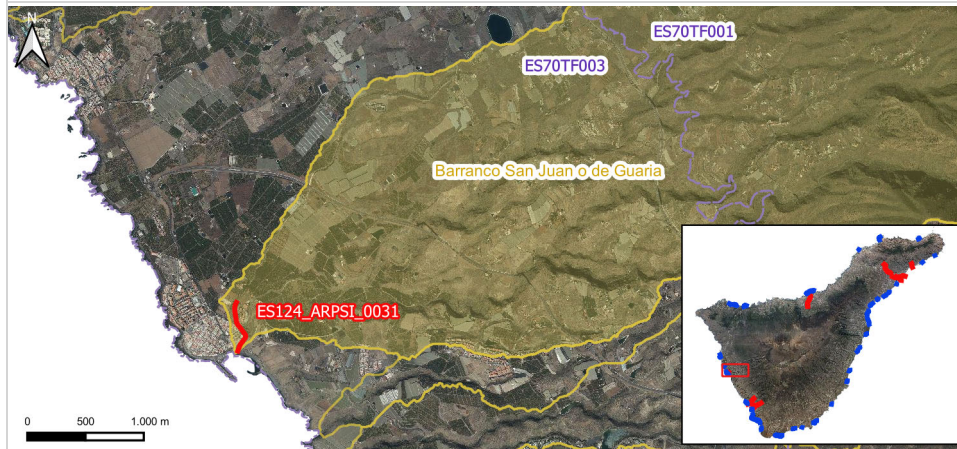
1. LOCALIZACIÓN

**DEMARCACIÓN:** TENERIFE  
**COMUNIDAD AUTÓNOMA:** CANARIAS  
**CUENCA:** BARRANCO DE SAN JUAN

**NOMBRE:** Barranco de San Juan  
**PROVINCIA:** STA. CRUZ DE TENERIFE  
**MASA DE AGUA/TIPOLOGÍA:** ES70TF003 – Masa Costera Vertiente Sur /subterránea

**LONGITUD (km):** 0,463  
**ISLA:** TENERIFE

**DESCRIPCIÓN:** Tramo de cauce que cruza el núcleo urbano de Playa de San Juan (Guía de Isora). Existe un riesgo importante de inundación en zonas de viviendas, carreteras, playa y paseo litoral. También posible afección a zona ZEC (Franja marina Teno-Rasca).



2. EPISODIOS DE INUNDACIONES

Fecha:	Días:	Descripción:	Fecha:	Días:	Descripción:
09/12/1989	1	Inundación en locales en Playa San Juan			
03/03/2013	1	Acumulados más de 100 l/m <sup>2</sup> en 12h. Daños en la red de drenaje e infraestructuras en Playa San Juan.			

3. TÉRMINOS MUNICIPALES AFECTADOS

- Guía de Isora

4. CATEGORÍA Y TIPO DE CONSECUENCIAS ADVERSAS

CATEGORÍA	TIPO	
SALUD HUMANA	<input checked="" type="checkbox"/> SOCIAL	<input checked="" type="checkbox"/> COMUNIDAD
MEDIO AMBIENTE	<input checked="" type="checkbox"/> ÁREAS PROTEGIDAS	<input checked="" type="checkbox"/> IMPACTOS AL MEDIO AMBIENTE
PATRIMONIO CULTURAL	<input type="checkbox"/> ECOLÓGICO O QUÍMICO DE LAS AGUAS	<input checked="" type="checkbox"/> FUENTES DE CONTAMINACIÓN
ACTIVIDAD ECONÓMICA	<input type="checkbox"/> LUGARES DE INTERÉS CULTURAL	<input type="checkbox"/> PAISAJE
	<input checked="" type="checkbox"/> RESIDENCIAL	<input type="checkbox"/> AGRICULTURA, SELVICULTURA Y R. NATURALES

INFRAESTRUCTURAS

SECTORES ECONÓMICOS

ARPSI nº: ES124\_ARPSI\_0031 - Barranco de San Juan



FUENTE: CONSEJO INSULAR DE AGUAS DE TENERIFE (RD 903/2010, 2º ciclo de planificación)

ARPSI nº: ES124\_ARPSI\_0032

TIPO  FLUVIAL – PLUVIAL  
 COSTERA

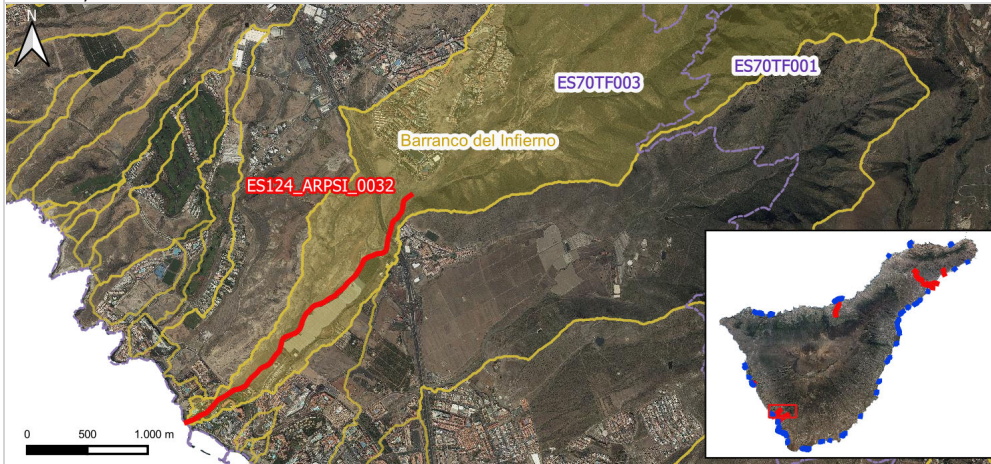
1. LOCALIZACIÓN

**DEMARCACIÓN:** TENERIFE  
**COMUNIDAD AUTÓNOMA:** CANARIAS  
**CUENCA:** BARRANCO DEL INFIERNO

**NOMBRE:** Barranco del Infierno  
**PROVINCIA:** STA. CRUZ DE TENERIFE  
**MASA DE AGUA/TIPOLOGÍA:** ES70TF003 – Masa Costera Vertiente Sur /subterránea

**LONGITUD (km):** 2,798  
**ISLA:** TENERIFE

**DESCRIPCIÓN:** Tramo de cauce que cruza el núcleo urbano de Costa Adeje. Existe un riesgo importante de inundación en zonas de viviendas y carreteras.



2. EPISODIOS DE INUNDACIONES

Fecha:	Días:	Descripción:	Fecha:	Días:	Descripción:
11/11/2000	1	Inundación en sótanos y viviendas			

3. TÉRMINOS MUNICIPALES AFECTADOS

- Adeje

4. CATEGORÍA Y TIPO DE CONSECUENCIAS ADVERSAS

CATEGORÍA	TIPO	
SALUD HUMANA	<input checked="" type="checkbox"/> SOCIAL	<input checked="" type="checkbox"/> COMUNIDAD
MEDIO AMBIENTE	<input checked="" type="checkbox"/> ÁREAS PROTEGIDAS	<input type="checkbox"/> IMPACTOS AL MEDIO AMBIENTE
	<input type="checkbox"/> ECOLÓGICO O QUÍMICO DE LAS AGUAS	<input type="checkbox"/> FUENTES DE CONTAMINACIÓN
PATRIMONIO CULTURAL	<input type="checkbox"/> LUGARES DE INTERÉS CULTURAL	<input type="checkbox"/> PAISAJE
ACTIVIDAD ECONÓMICA	<input checked="" type="checkbox"/> RESIDENCIAL	<input checked="" type="checkbox"/> AGRICULTURA, SELVICULTURA Y R. NATURALES
	<input checked="" type="checkbox"/> INFRAESTRUCTURAS	<input checked="" type="checkbox"/> SECTORES ECONÓMICOS

ARPSI nº: ES124\_ARPSI\_0032 - Barranco del Infierno



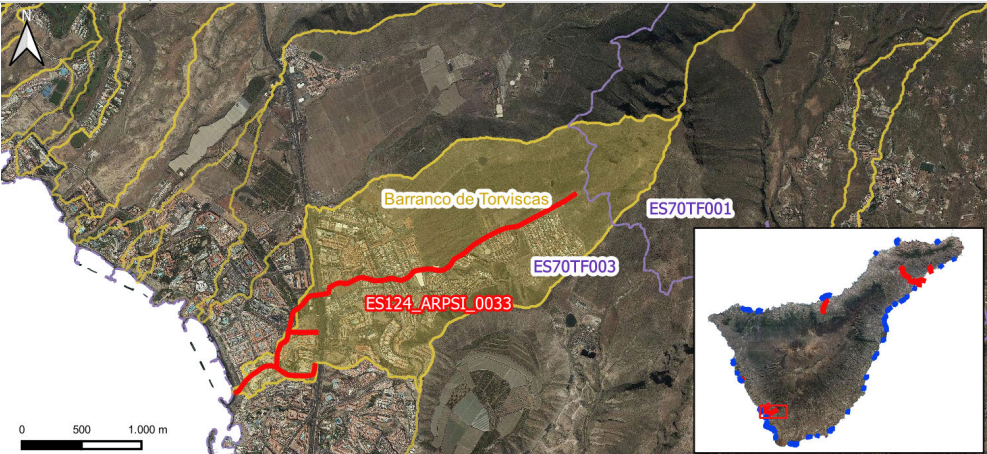
ARPSI nº: ES124\_ARPSI\_0033

**TIPO**  FLUVIAL – PLUVIAL  
 COSTERA

**5. LOCALIZACIÓN**

**DEMARCACIÓN:** TENERIFE      **NOMBRE:** Barranco de Torviscas      **LONGITUD (km):** 4,250  
**COMUNIDAD AUTÓNOMA:** CANARIAS      **PROVINCIA:** STA. CRUZ DE TENERIFE      **ISLA:** TENERIFE  
**CUENCA:** BARRANCO DE TORVISCAS      **MASA DE AGUA/TIPOLOGÍA:** ES70TF003 – Masa Costera Vertiente Sur /subterránea

**DESCRIPCIÓN:** Tramo de cauce que cruza el núcleo urbano de Costa Adeje – Torviscas y Miraverde. Existe un riesgo importante de inundación en zonas de viviendas, locales comerciales, playas, paseos litorales, etc. También posible afección a zonas ZEC (Franja marina Teno-Rasca y Barranco del Infierno).



**6. EPISODIOS DE INUNDACIONES**

Fecha:	Días:	Descripción:	Fecha:	Días:	Descripción:
11/11/2000	1	Costa Adeje inundada. Las zonas más afectadas son accesos a Torviscas y entrada a Playa Fañabé	21/10/2003	1	Afección a la circulación viaria por charco de agua y barro (km 75,5)
20/11/2001	1	Inundaciones en La Pinta en Costa Adeje de aguas pluviales y fecales por el desborde de la red de alcantarillado.			

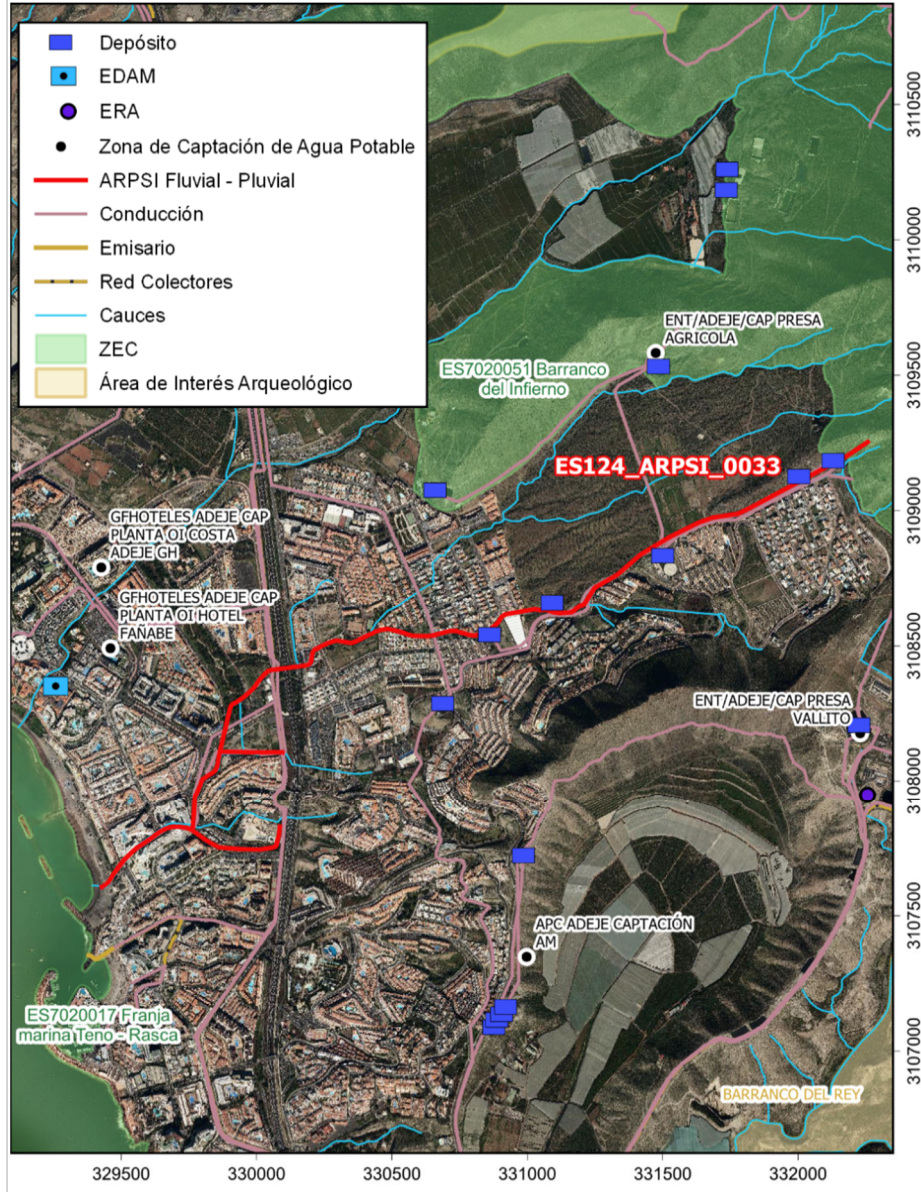
**7. TÉRMINOS MUNICIPALES AFECTADOS**

- Adeje

**8. CATEGORÍA Y TIPO DE CONSECUENCIAS ADVERSAS**

CATEGORÍA	TIPO	
<b>SALUD HUMANA</b>	<input checked="" type="checkbox"/> SOCIAL	<input checked="" type="checkbox"/> COMUNIDAD
<b>MEDIO AMBIENTE</b>	<input checked="" type="checkbox"/> ÁREAS PROTEGIDAS	<input type="checkbox"/> IMPACTOS AL MEDIO AMBIENTE
	<input type="checkbox"/> ECOLÓGICO O QUÍMICO DE LAS AGUAS	<input type="checkbox"/> FUENTES DE CONTAMINACIÓN
<b>PATRIMONIO CULTURAL</b>	<input type="checkbox"/> LUGARES DE INTERÉS CULTURAL	<input type="checkbox"/> PAISAJE
<b>ACTIVIDAD ECONÓMICA</b>	<input checked="" type="checkbox"/> RESIDENCIAL	<input type="checkbox"/> AGRICULTURA, SELVICULTURA Y R. NATURALES
	<input checked="" type="checkbox"/> INFRAESTRUCTURAS	<input checked="" type="checkbox"/> SECTORES ECONÓMICOS

ARPSI nº: ES124\_ARPSI\_0033 - Barranco de Torviscas



**LEGENDA:**

- Depósito
- EDAM
- ERA
- Zona de Captación de Agua Potable
- ARPSI Fluvial - Pluvial
- Conducción
- Emisario
- Red Colectores
- Cauces
- ZEC
- Área de Interés Arqueológico

**FUENTE:** CONSEJO INSULAR DE AGUAS DE TENERIFE (RD 903/2010, 2º ciclo de planificación)

## 2 ARPSIS TIPO COSTERA DEL 3<sup>ER</sup> CICLO

A continuación, se muestran las fichas con las características principales de las ARPSIs resultantes de la revisión de la EPRI del 2º ciclo, conforme a los art. 5, 6 y 7 del RD 903/2010. Para la DH de Tenerife se definen treinta y cinco (35) ARPSIs de tipo costera en la EPRI del 3<sup>er</sup> ciclo.

ARPSI nº: ES124\_ARPSI\_0001

**TIPO**  FLUVIAL – PLUVIAL  
 COSTERA

**1. LOCALIZACIÓN**

DEMARCACIÓN: TENERIFE      NOMBRE: Lomito del Llano-Casas de Abajo      LONGITUD (km): 0,11  
 COMUNIDAD AUTÓNOMA: CANARIAS      PROVINCIA: STA. CRUZ DE TENERIFE      ISLA: TENERIFE  
 CUENCA: ---      MASA DE AGUA/TIPOLOGÍA: ES70TFTIV – Punta del Roquete - Bajos del Puertito/costera natural

DESCRIPCIÓN: Afección a zona de viviendas.

**2. EPISODIOS DE INUNDACIONES**

Fecha:	Días:	Descripción:	Fecha:	Días:	Descripción:
		No constan en el SNCZI-IPE			

**3. TÉRMINOS MUNICIPALES AFECTADOS**

- Sta. Cruz de Tenerife

**4. CATEGORÍA Y TIPO DE CONSECUENCIAS ADVERSAS**

CATEGORÍA	TIPO	
SALUD HUMANA	<input checked="" type="checkbox"/> SOCIAL	<input checked="" type="checkbox"/> COMUNIDAD
MEDIO AMBIENTE	<input type="checkbox"/> ÁREAS PROTEGIDAS	<input type="checkbox"/> IMPACTOS AL MEDIO AMBIENTE
	<input type="checkbox"/> ECOLÓGICO O QUÍMICO DE LAS AGUAS	<input type="checkbox"/> FUENTES DE CONTAMINACIÓN
PATRIMONIO CULTURAL	<input type="checkbox"/> LUGARES DE INTERÉS CULTURAL	<input type="checkbox"/> PAISAJE
ACTIVIDAD ECONÓMICA	<input checked="" type="checkbox"/> RESIDENCIAL	<input type="checkbox"/> AGRICULTURA, SELVICULTURA Y R. NATURALES
	<input type="checkbox"/> INFRAESTRUCTURAS	<input type="checkbox"/> SECTORES ECONÓMICOS

ARPSI nº: ES124\_ARPSI\_0001 – Lomito del Llano-Casas de Abajo

**FUENTE:** DIRECCIÓN GENERAL DE LA COSTA Y EL MAR

ARPSI nº: ES124\_ARPSI\_0002

**TIPO**  FLUVIAL – PLUVIAL  
 COSTERA

**1. LOCALIZACIÓN**

DEMARCACIÓN: TENERIFE      NOMBRE: San Andrés-Bco. de las Huertas      LONGITUD (km): 0,27  
 COMUNIDAD AUTÓNOMA: CANARIAS      PROVINCIA: STA. CRUZ DE TENERIFE      ISLA: TENERIFE  
 CUENCA: ---      MASA DE AGUA/TIPOLOGÍA: ES70TFTIV – Punta del Roquete - Bajas del Puertito/costera natural

DESCRIPCIÓN: Afección al núcleo urbano de San Andrés (edificios, locales) e infraestructura viaria.

**2. EPISODIOS DE INUNDACIONES**

Fecha:	Días:	Descripción:	Fecha:	Días:	Descripción:
No constan en el SNCZI-IPE					

**3. TÉRMINOS MUNICIPALES AFECTADOS**

- Sta. Cruz de Tenerife

**4. CATEGORÍA Y TIPO DE CONSECUENCIAS ADVERSAS**

CATEGORÍA	TIPO	
SALUD HUMANA	<input checked="" type="checkbox"/> SOCIAL	<input checked="" type="checkbox"/> COMUNIDAD
	<input type="checkbox"/> ÁREAS PROTEGIDAS	<input checked="" type="checkbox"/> IMPACTOS AL MEDIO AMBIENTE
MEDIO AMBIENTE	<input type="checkbox"/> ECOLÓGICO O QUÍMICO DE LAS AGUAS	<input checked="" type="checkbox"/> FUENTES DE CONTAMINACIÓN
	<input checked="" type="checkbox"/> LUGARES DE INTERÉS CULTURAL	<input type="checkbox"/> PAISAJE
PATRIMONIO CULTURAL	<input checked="" type="checkbox"/> RESIDENCIAL	<input type="checkbox"/> AGRICULTURA, SELVICULTURA Y R. NATURALES
	<input checked="" type="checkbox"/> INFRAESTRUCTURAS	<input checked="" type="checkbox"/> SECTORES ECONÓMICOS

ARPSI nº: ES124\_ARPSI\_0002 – San Andrés-Bco. de las Huertas

**FUENTE:** DIRECCIÓN GENERAL DE LA COSTA Y EL MAR

ARPSI nº: ES124\_ARPSI\_0003

**TIPO**  FLUVIAL – PLUVIAL  
 COSTERA

**1. LOCALIZACIÓN**  
**DEMARCACIÓN:** TENERIFE      **NOMBRE:** El Chorrillo (El Rosario)      **LONGITUD (km):** 0,46  
**COMUNIDAD AUTÓNOMA:** CANARIAS      **PROVINCIA:** STA. CRUZ DE TENERIFE      **ISLA:** TENERIFE  
**CUENCA:** ---      **MASA DE AGUA/TIPOLOGÍA:** ES70TFTIV – Punta del Roquete - Bajas del Puertito/costera natural  
**DESCRIPCIÓN:** Afección a edificaciones, playa.

**2. EPISODIOS DE INUNDACIONES**

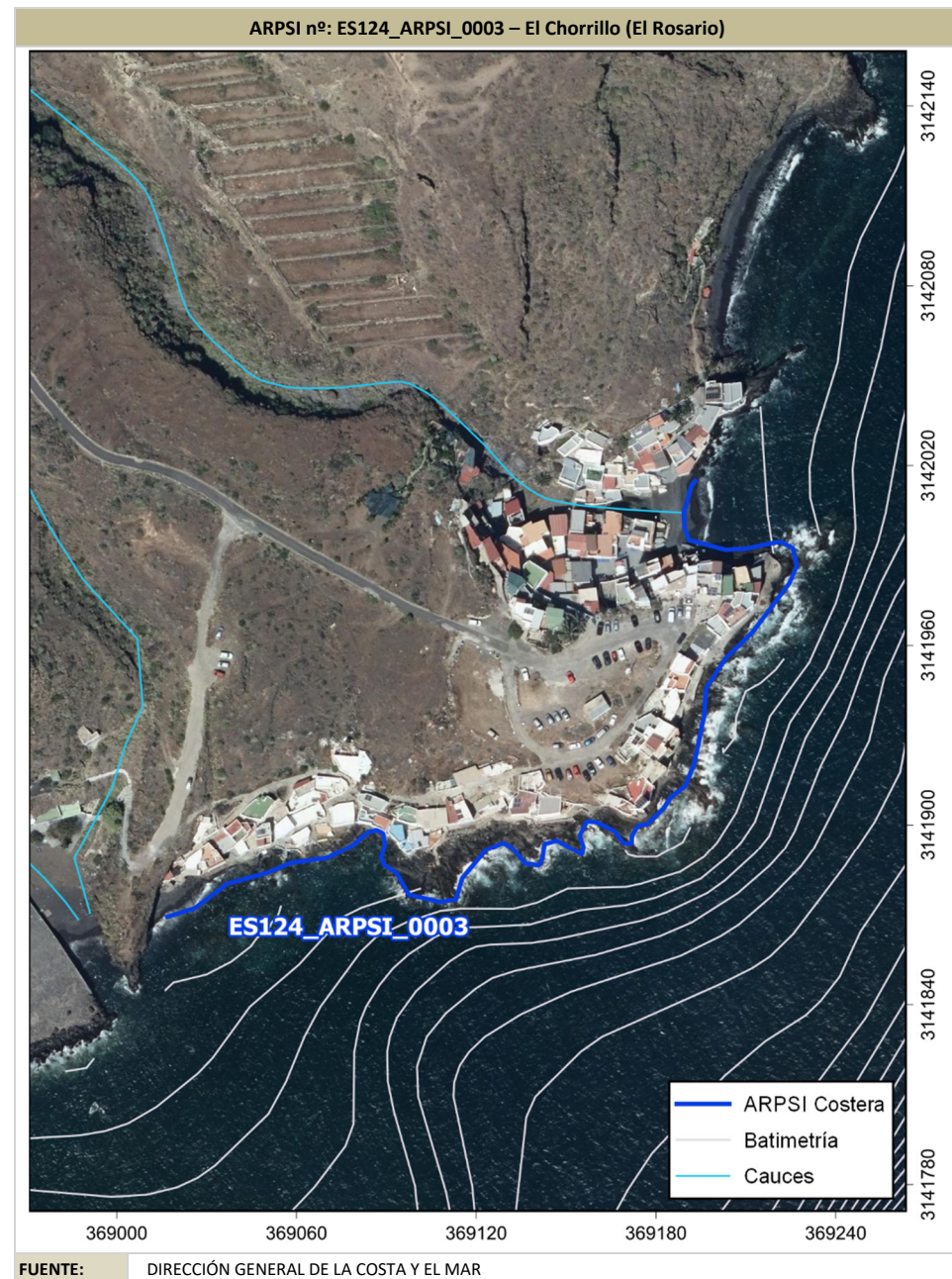
Fecha:	Días:	Descripción:	Fecha:	Días:	Descripción:
		No constan en el SNCZI-IPE			

**3. TÉRMINOS MUNICIPALES AFECTADOS**

- El Rosario

**4. CATEGORÍA Y TIPO DE CONSECUENCIAS ADVERSAS**

CATEGORÍA	TIPO	
<b>SALUD HUMANA</b>	<input checked="" type="checkbox"/> SOCIAL	<input checked="" type="checkbox"/> COMUNIDAD
<b>MEDIO AMBIENTE</b>	<input type="checkbox"/> ÁREAS PROTEGIDAS	<input type="checkbox"/> IMPACTOS AL MEDIO AMBIENTE
	<input type="checkbox"/> ECOLÓGICO O QUÍMICO DE LAS AGUAS	<input type="checkbox"/> FUENTES DE CONTAMINACIÓN
<b>PATRIMONIO CULTURAL</b>	<input type="checkbox"/> LUGARES DE INTERÉS CULTURAL	<input type="checkbox"/> PAISAJE
<b>ACTIVIDAD ECONÓMICA</b>	<input checked="" type="checkbox"/> RESIDENCIAL	<input type="checkbox"/> AGRICULTURA, SELVICULTURA Y R. NATURALES
	<input checked="" type="checkbox"/> INFRAESTRUCTURAS	<input checked="" type="checkbox"/> SECTORES ECONÓMICOS



ARPSI nº: ES124\_ARPSI\_0004

**TIPO**  FLUVIAL – PLUVIAL  
 COSTERA

**1. LOCALIZACIÓN**

DEMARCACIÓN: TENERIFE      NOMBRE: Las Caletillas (Candelaria)      LONGITUD (km): 1,70  
 COMUNIDAD AUTÓNOMA: CANARIAS      PROVINCIA: STA. CRUZ DE TENERIFE      ISLA: TENERIFE  
 CUENCA: ---      MASA DE AGUA/TIPOLOGÍA: ES70TFTIV – Punta del Roquete - Bajas del Puertito/costera natural

DESCRIPCIÓN: Afección a zona urbana y edificaciones, playas e infraestructuras viarias. Posible afección a las instalaciones de la Central Térmica de Candelaria.

**2. EPISODIOS DE INUNDACIONES**

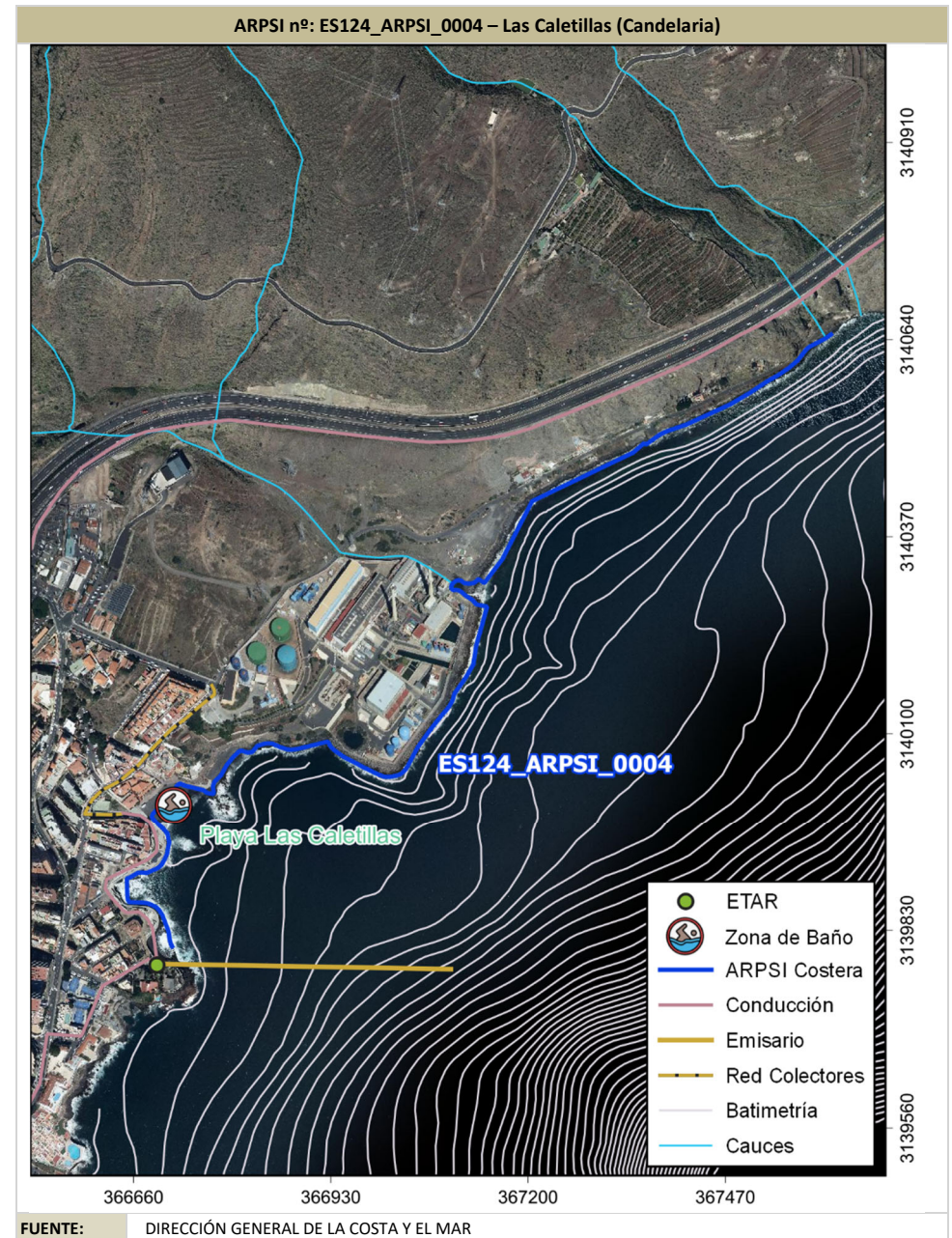
Fecha:	Días:	Descripción:	Fecha:	Días:	Descripción:
No constan en el SNCZI-IPE					

**3. TÉRMINOS MUNICIPALES AFECTADOS**

- Candelaria

**4. CATEGORÍA Y TIPO DE CONSECUENCIAS ADVERSAS**

CATEGORÍA	TIPO	
SALUD HUMANA	<input checked="" type="checkbox"/> SOCIAL	<input checked="" type="checkbox"/> COMUNIDAD
MEDIO AMBIENTE	<input checked="" type="checkbox"/> ÁREAS PROTEGIDAS	<input checked="" type="checkbox"/> IMPACTOS AL MEDIO AMBIENTE
	<input type="checkbox"/> ECOLÓGICO O QUÍMICO DE LAS AGUAS	<input checked="" type="checkbox"/> FUENTES DE CONTAMINACIÓN
PATRIMONIO CULTURAL	<input type="checkbox"/> LUGARES DE INTERÉS CULTURAL	<input type="checkbox"/> PAISAJE
ACTIVIDAD ECONÓMICA	<input checked="" type="checkbox"/> RESIDENCIAL	<input type="checkbox"/> AGRICULTURA, SELVICULTURA Y R. NATURALES
	<input checked="" type="checkbox"/> INFRAESTRUCTURAS	<input checked="" type="checkbox"/> SECTORES ECONÓMICOS



ARPSI nº: ES124\_ARPSI\_0005

**TIPO**  FLUVIAL – PLUVIAL  
 COSTERA

**5. LOCALIZACIÓN**

DEMARCACIÓN: TENERIFE      NOMBRE: Candelaria      LONGITUD (km): 3,29  
 COMUNIDAD AUTÓNOMA: CANARIAS      PROVINCIA: STA. CRUZ DE TENERIFE      ISLA: TENERIFE  
 CUENCA: ---      MASA DE AGUA/TIPOLOGÍA: ES70TFTIV – Punta del Roquete - Bajas del Puertito/costera natural

DESCRIPCIÓN: Afección a zona urbana, infraestructuras viaria y portuaria, elementos de patrimonio cultural..

**6. EPISODIOS DE INUNDACIONES**

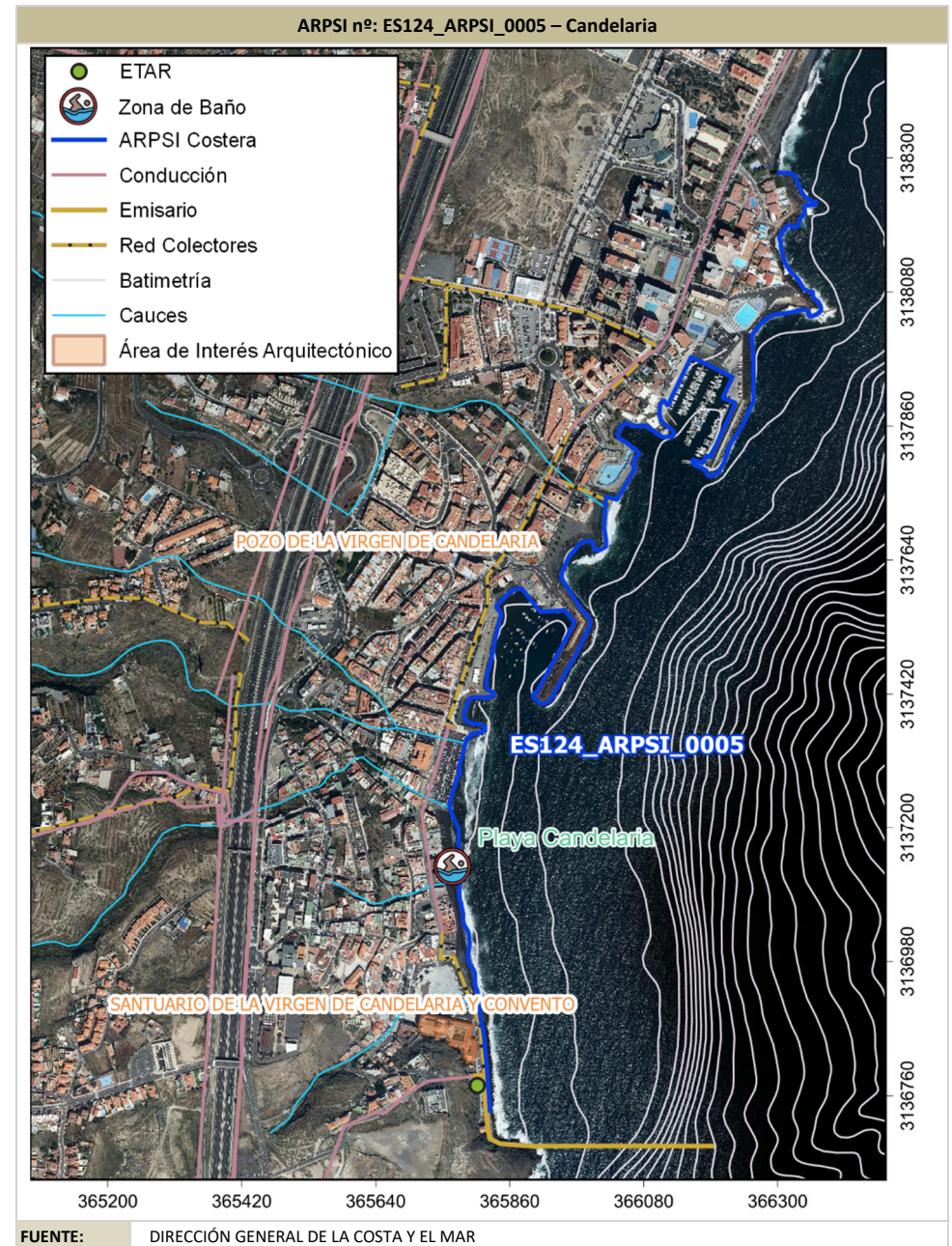
Fecha:	Días:	Descripción:	Fecha:	Días:	Descripción:
		No constan en el SNCZI-IPE			

**7. TÉRMINOS MUNICIPALES AFECTADOS**

- Candelaria

**8. CATEGORÍA Y TIPO DE CONSECUENCIAS ADVERSAS**

CATEGORÍA	TIPO	
SALUD HUMANA	<input checked="" type="checkbox"/> SOCIAL	<input checked="" type="checkbox"/> COMUNIDAD
MEDIO AMBIENTE	<input checked="" type="checkbox"/> ÁREAS PROTEGIDAS	<input checked="" type="checkbox"/> IMPACTOS AL MEDIO AMBIENTE
	<input type="checkbox"/> ECOLÓGICO O QUÍMICO DE LAS AGUAS	<input checked="" type="checkbox"/> FUENTES DE CONTAMINACIÓN
PATRIMONIO CULTURAL	<input checked="" type="checkbox"/> LUGARES DE INTERÉS CULTURAL	<input type="checkbox"/> PAISAJE
ACTIVIDAD ECONÓMICA	<input checked="" type="checkbox"/> RESIDENCIAL	<input type="checkbox"/> AGRICULTURA, SELVICULTURA Y R. NATURALES
	<input checked="" type="checkbox"/> INFRAESTRUCTURAS	<input checked="" type="checkbox"/> SECTORES ECONÓMICOS



ARPSI nº: ES124\_ARPSI\_0006

**TIPO**  FLUVIAL – PLUVIAL  
 COSTERA

**9. LOCALIZACIÓN**

**DEMARCACIÓN:** TENERIFE      **NOMBRE:** Los toscales de la viuda (Candelaria)      **LONGITUD (km):** 0,48  
**COMUNIDAD AUTÓNOMA:** CANARIAS      **PROVINCIA:** STA. CRUZ DE TENERIFE      **ISLA:** TENERIFE  
**CUENCA:** ---      **MASA DE AGUA/TIPOLOGÍA:** ES70TFTIV – Punta del Roquete - Bajas del Puertito/coastera natural

**DESCRIPCIÓN:** Afección a zona urbana, infraestructuras viaria y playas.

**10. EPISODIOS DE INUNDACIONES**

Fecha:	Días:	Descripción:	Fecha:	Días:	Descripción:
		No constan en el SNCZI-IPE			

**11. TÉRMINOS MUNICIPALES AFECTADOS**

- Candelaria

**12. CATEGORÍA Y TIPO DE CONSECUENCIAS ADVERSAS**

CATEGORÍA	TIPO	
<b>SALUD HUMANA</b>	<input checked="" type="checkbox"/> SOCIAL	<input checked="" type="checkbox"/> COMUNIDAD
<b>MEDIO AMBIENTE</b>	<input type="checkbox"/> ÁREAS PROTEGIDAS	<input type="checkbox"/> IMPACTOS AL MEDIO AMBIENTE
	<input type="checkbox"/> ECOLÓGICO O QUÍMICO DE LAS AGUAS	<input type="checkbox"/> FUENTES DE CONTAMINACIÓN
<b>PATRIMONIO CULTURAL</b>	<input type="checkbox"/> LUGARES DE INTERÉS CULTURAL	<input type="checkbox"/> PAISAJE
<b>ACTIVIDAD ECONÓMICA</b>	<input checked="" type="checkbox"/> RESIDENCIAL	<input type="checkbox"/> AGRICULTURA, SELVICULTURA Y R. NATURALES
	<input checked="" type="checkbox"/> INFRAESTRUCTURAS	<input checked="" type="checkbox"/> SECTORES ECONÓMICOS

ARPSI nº: ES124\_ARPSI\_0006 – Los toscales de la viuda (Candelaria)

**FUENTE:** DIRECCIÓN GENERAL DE LA COSTA Y EL MAR

ARPSI nº: ES124\_ARPSI\_0007

**TIPO**  FLUVIAL – PLUVIAL  
 COSTERA

**1. LOCALIZACIÓN**

DEMARCACIÓN: TENERIFE      NOMBRE: El Socorro (Arafo)      LONGITUD (km): 1,36  
 COMUNIDAD AUTÓNOMA: CANARIAS      PROVINCIA: STA. CRUZ DE TENERIFE      ISLA: TENERIFE  
 CUENCA: ---      MASA DE AGUA/TIPOLOGÍA: ES70FTIV – Punta del Roquete - Bajas del Puertito/costera natural

DESCRIPCIÓN: Afección a zona urbana (viviendas y locales) e industrial, playa, carreteras, patrimonio cultural, etc.

**2. EPISODIOS DE INUNDACIONES**

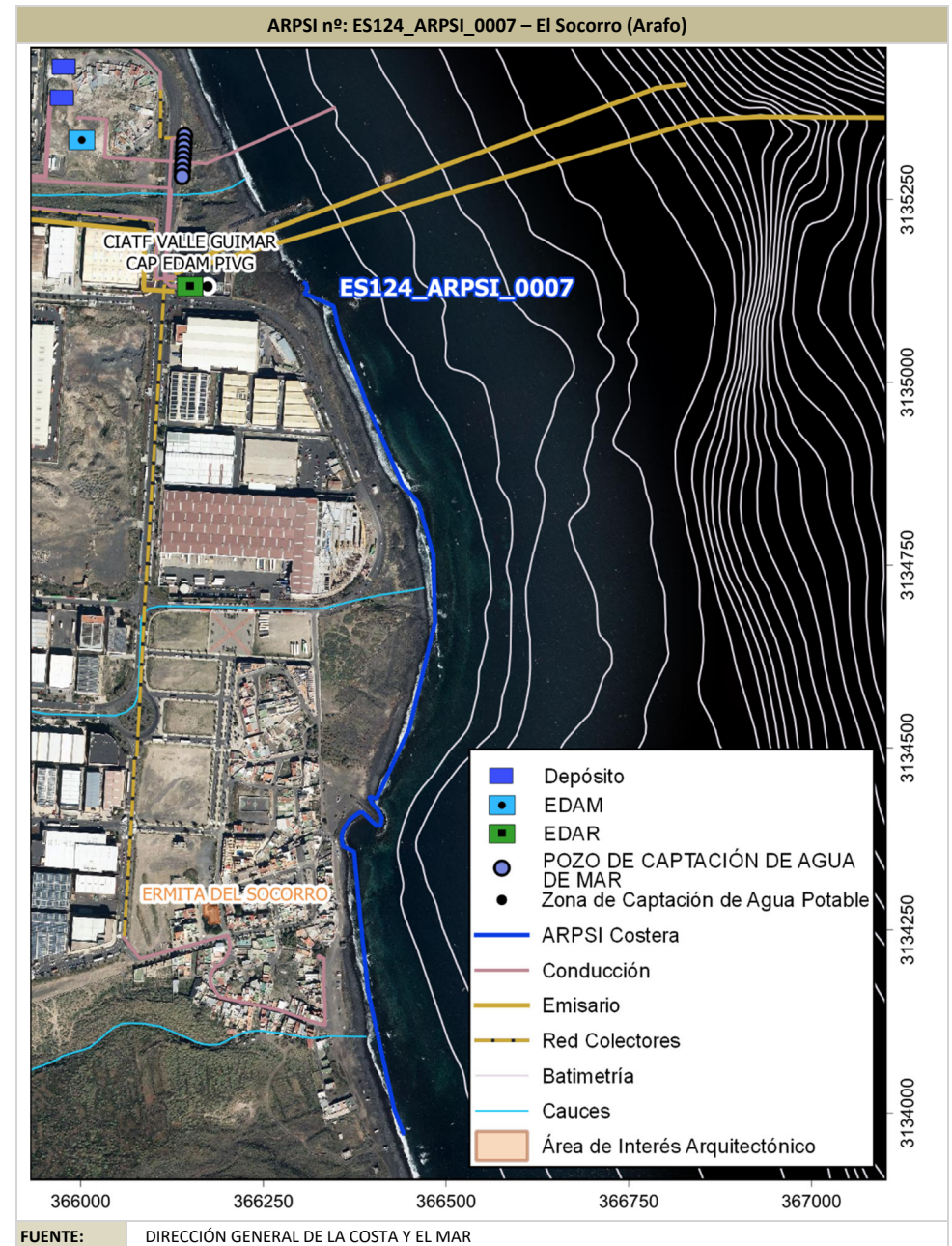
Fecha:	Días:	Descripción:	Fecha:	Días:	Descripción:
No constan en el SNCZI-IPE					

**3. TÉRMINOS MUNICIPALES AFECTADOS**

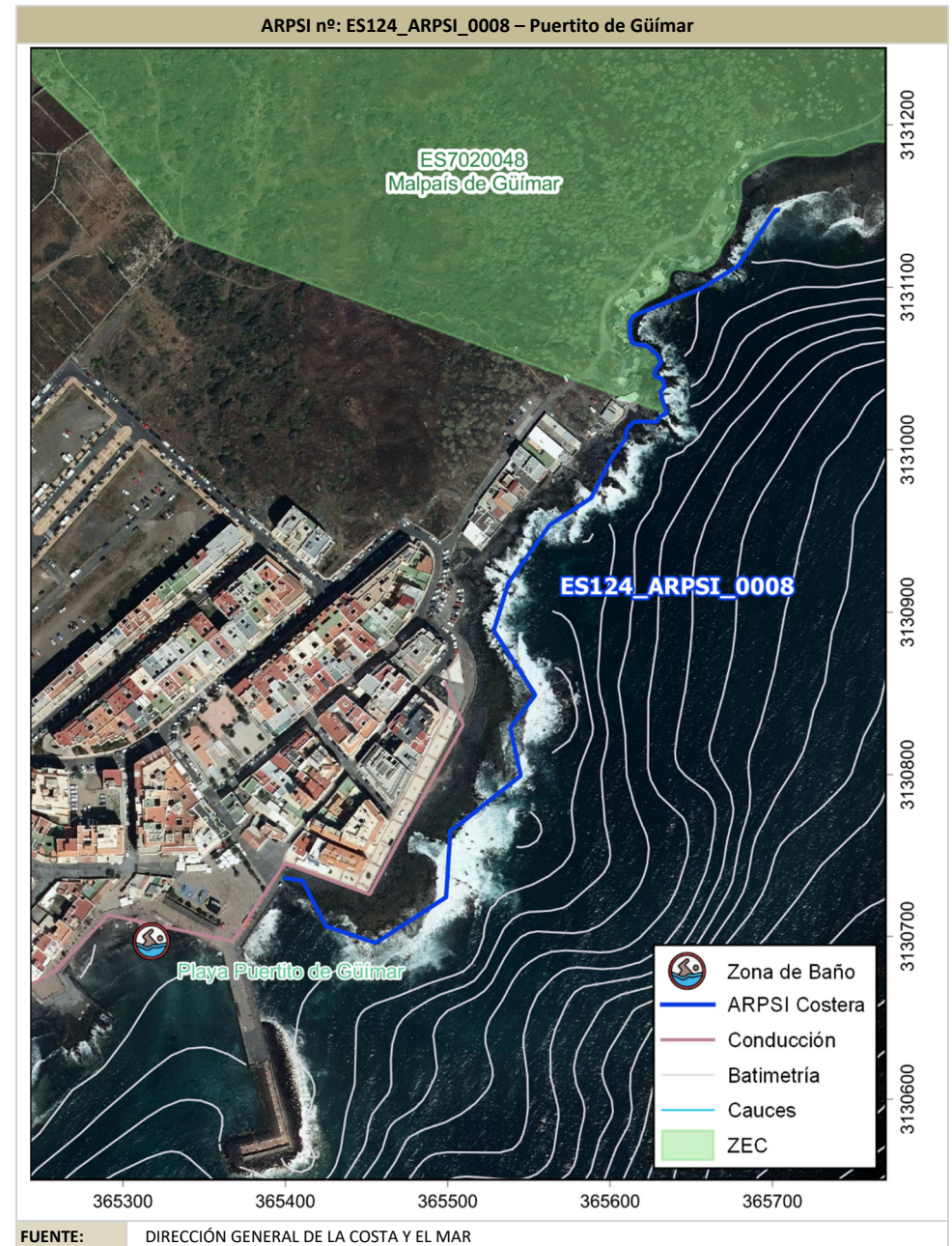
- Arafo
- Gúímar

**4. CATEGORÍA Y TIPO DE CONSECUENCIAS ADVERSAS**

CATEGORÍA	TIPO	
SALUD HUMANA	<input checked="" type="checkbox"/> SOCIAL	<input checked="" type="checkbox"/> COMUNIDAD
MEDIO AMBIENTE	<input type="checkbox"/> ÁREAS PROTEGIDAS	<input checked="" type="checkbox"/> IMPACTOS AL MEDIO AMBIENTE
	<input type="checkbox"/> ECOLÓGICO O QUÍMICO DE LAS AGUAS	<input checked="" type="checkbox"/> FUENTES DE CONTAMINACIÓN
PATRIMONIO CULTURAL	<input checked="" type="checkbox"/> LUGARES DE INTERÉS CULTURAL	<input type="checkbox"/> PAISAJE
ACTIVIDAD ECONÓMICA	<input checked="" type="checkbox"/> RESIDENCIAL	<input type="checkbox"/> AGRICULTURA, SELVICULTURA Y R. NATURALES
	<input checked="" type="checkbox"/> INFRAESTRUCTURAS	<input checked="" type="checkbox"/> SECTORES ECONÓMICOS

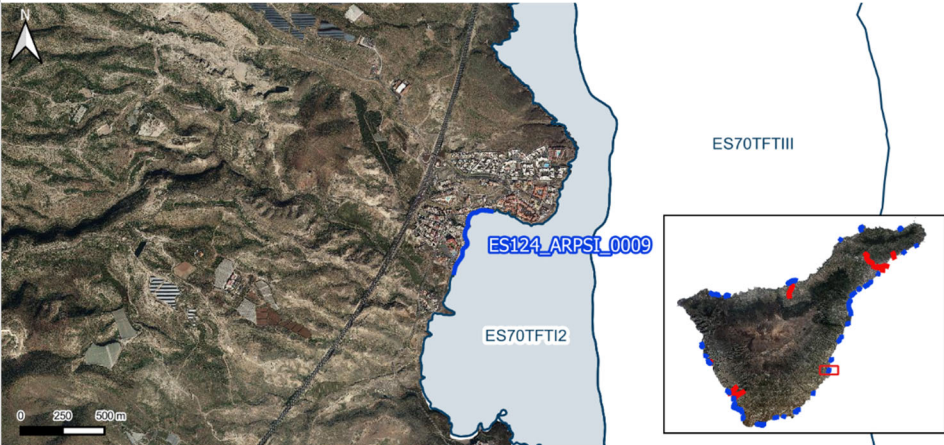


ARPSI nº: ES124_ARPSI_0008		TIPO	<input type="checkbox"/> FLUVIAL – PLUVIAL
			<input checked="" type="checkbox"/> COSTERA
<b>1. LOCALIZACIÓN</b>			
DEMARCACIÓN: TENERIFE	NOMBRE: Puertito de Güímar	LONGITUD (km): 0,71	
COMUNIDAD AUTÓNOMA: CANARIAS	PROVINCIA: STA. CRUZ DE TENERIFE	ISLA: TENERIFE	
CUENCA: ---	MASA DE AGUA/TIPOLOGÍA: ES70TFTIV – Punta del Roquete - Bajas del Puertito/costera natural		
DESCRIPCIÓN: Afección a edificaciones. Posible afección a ZEC (ES7020048 – Malpaís de Güímar).			
<b>2. EPISODIOS DE INUNDACIONES</b>			
Fecha:	Días:	Descripción:	Fecha: Días: Descripción
		No constan en el SNCZI-IPE	
<b>3. TÉRMINOS MUNICIPALES AFECTADOS</b>			
<ul style="list-style-type: none"> <li>Güímar</li> </ul>			
<b>4. CATEGORÍA Y TIPO DE CONSECUENCIAS ADVERSAS</b>			
CATEGORÍA	TIPO		
SALUD HUMANA	<input checked="" type="checkbox"/> SOCIAL	<input checked="" type="checkbox"/> COMUNIDAD	
MEDIO AMBIENTE	<input checked="" type="checkbox"/> ÁREAS PROTEGIDAS	<input type="checkbox"/> IMPACTOS AL MEDIO AMBIENTE	
	<input type="checkbox"/> ECOLÓGICO O QUÍMICO DE LAS AGUAS	<input type="checkbox"/> FUENTES DE CONTAMINACIÓN	
PATRIMONIO CULTURAL	<input type="checkbox"/> LUGARES DE INTERÉS CULTURAL	<input checked="" type="checkbox"/> PAISAJE	
ACTIVIDAD ECONÓMICA	<input checked="" type="checkbox"/> RESIDENCIAL	<input type="checkbox"/> AGRICULTURA, SELVICULTURA Y R. NATURALES	
	<input checked="" type="checkbox"/> INFRAESTRUCTURAS	<input type="checkbox"/> SECTORES ECONÓMICOS	



ARPSI nº: ES124\_ARPSI\_0009

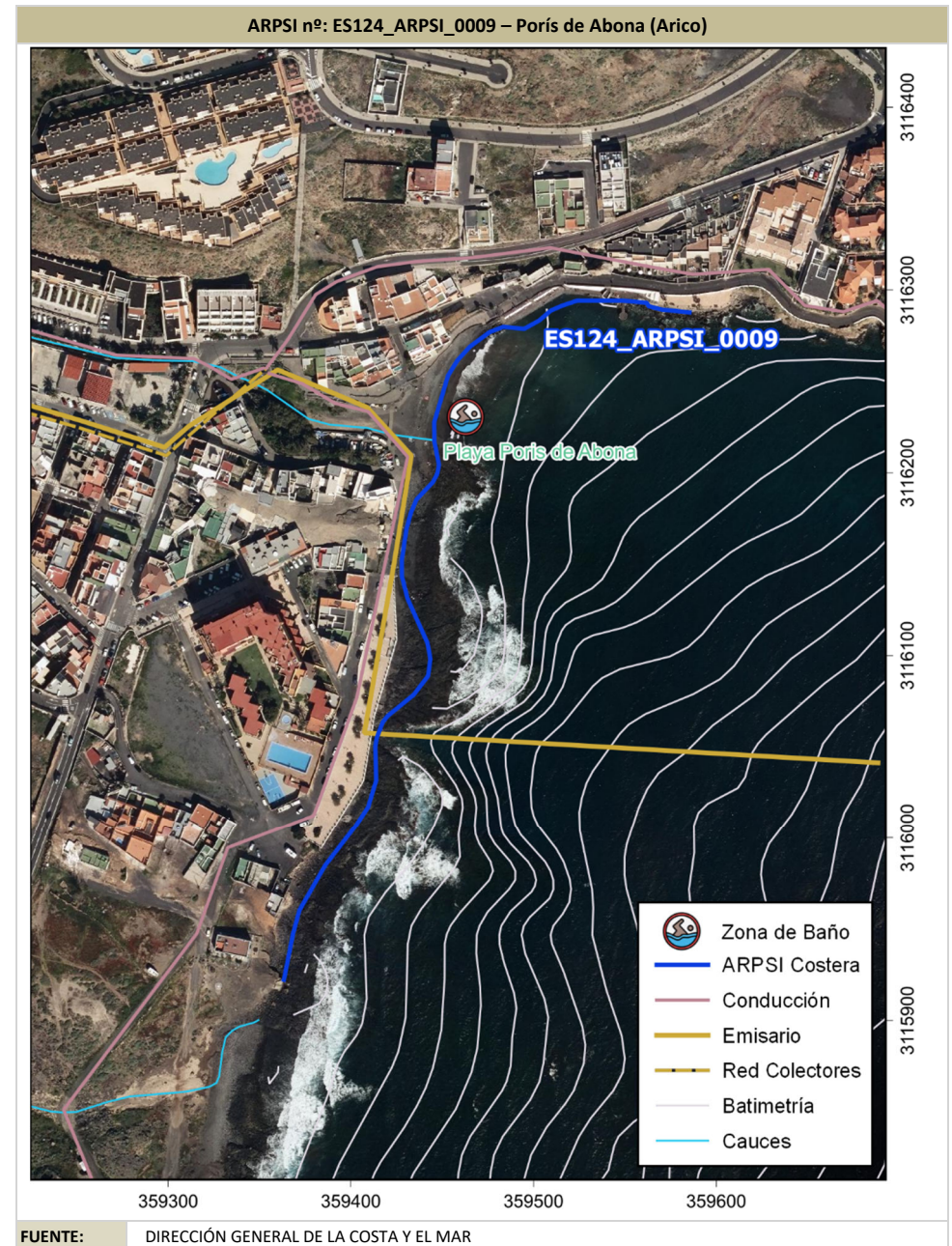
<b>1. LOCALIZACIÓN</b>		
<b>DEMARCACIÓN:</b> TENERIFE <b>COMUNIDAD AUTÓNOMA:</b> CANARIAS <b>CUENCA:</b> ---	<b>NOMBRE:</b> Porís de Abona (Arico) <b>PROVINCIA:</b> STA. CRUZ DE TENERIFE <b>MASA DE AGUA/TIPOLOGÍA:</b> ES70TFTI2 – Bajas del Puertito - Montaña Pelada /costera natural	<b>LONGITUD (km):</b> 0,52 <b>ISLA:</b> TENERIFE <b>DESCRIPCIÓN:</b> Afección a núcleo urbano (edificaciones), infraestructura viaria, paseo litoral y zona de baño.



<b>2. EPISODIOS DE INUNDACIONES</b>					
Fecha:	Días:	Descripción:	Fecha:	Días:	Descripción:
		No constan en el SNCZI-IPE			

<b>3. TÉRMINOS MUNICIPALES AFECTADOS</b>	
	<ul style="list-style-type: none"> <li>• Arico</li> </ul>

<b>4. CATEGORÍA Y TIPO DE CONSECUENCIAS ADVERSAS</b>	
CATEGORÍA	TIPO
SALUD HUMANA	<input checked="" type="checkbox"/> SOCIAL <span style="margin-left: 150px;"><input checked="" type="checkbox"/> COMUNIDAD</span>
	<input checked="" type="checkbox"/> ÁREAS PROTEGIDAS <span style="margin-left: 150px;"><input checked="" type="checkbox"/> IMPACTOS AL MEDIO AMBIENTE</span>
MEDIO AMBIENTE	<input type="checkbox"/> ECOLÓGICO O QUÍMICO DE LAS AGUAS <span style="margin-left: 150px;"><input type="checkbox"/> FUENTES DE CONTAMINACIÓN</span>
	<input type="checkbox"/> LUGARES DE INTERÉS CULTURAL <span style="margin-left: 150px;"><input type="checkbox"/> PAISAJE</span>
PATRIMONIO CULTURAL	<input checked="" type="checkbox"/> RESIDENCIAL <span style="margin-left: 150px;"><input type="checkbox"/> AGRICULTURA, SELVICULTURA Y R. NATURALES</span>
	<input checked="" type="checkbox"/> INFRAESTRUCTURAS <span style="margin-left: 150px;"><input checked="" type="checkbox"/> SECTORES ECONÓMICOS</span>




ARPSI nº: ES124\_ARPSI\_0011

**TIPO**  FLUVIAL – PLUVIAL  
 COSTERA

**1. LOCALIZACIÓN**

**DEMARCACIÓN:** TENERIFE      **NOMBRE:** Urb. Callao del Río-Cueva Honda (Arico)      **LONGITUD (km):** 0,36  
**COMUNIDAD AUTÓNOMA:** CANARIAS      **PROVINCIA:** STA. CRUZ DE TENERIFE      **ISLA:** TENERIFE  
**CUENCA:** ---      **MASA DE AGUA/TIPOLOGÍA:** ES70TFTI2 – Bajas del Puertito - Montaña Pelada /costera natural

**DESCRIPCIÓN:** Afección a edificaciones (núcleo urbano).



**2. EPISODIOS DE INUNDACIONES**

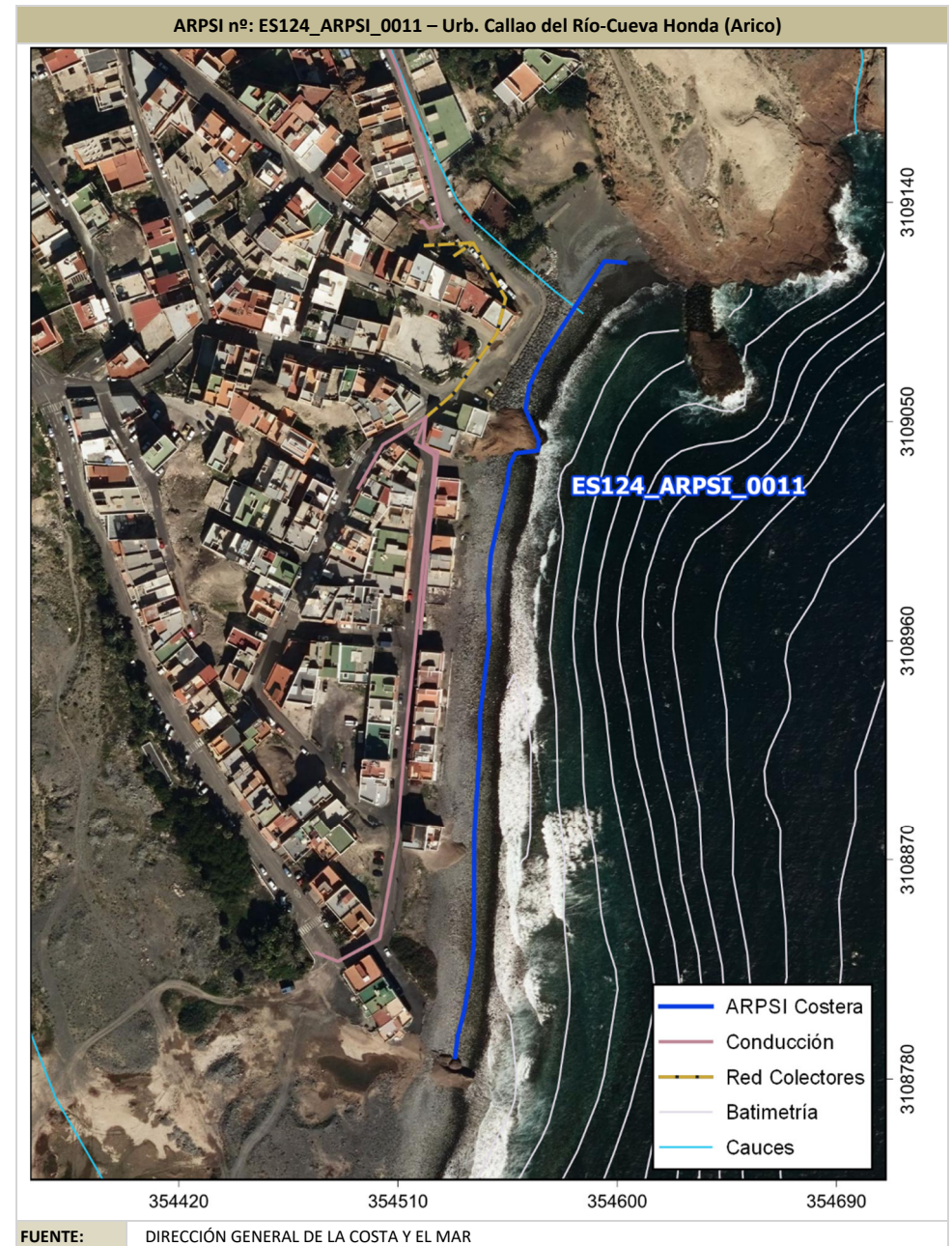
Fecha:	Días:	Descripción:	Fecha:	Días:	Descripción:
No constan en el SNCZI-IPE					

**3. TÉRMINOS MUNICIPALES AFECTADOS**

- Arico

**4. CATEGORÍA Y TIPO DE CONSECUENCIAS ADVERSAS**

CATEGORÍA	TIPO	
<b>SALUD HUMANA</b>	<input checked="" type="checkbox"/> SOCIAL	<input checked="" type="checkbox"/> COMUNIDAD
<b>MEDIO AMBIENTE</b>	<input type="checkbox"/> ÁREAS PROTEGIDAS	<input type="checkbox"/> IMPACTOS AL MEDIO AMBIENTE
	<input type="checkbox"/> ECOLÓGICO O QUÍMICO DE LAS AGUAS	<input type="checkbox"/> FUENTES DE CONTAMINACIÓN
<b>PATRIMONIO CULTURAL</b>	<input type="checkbox"/> LUGARES DE INTERÉS CULTURAL	<input type="checkbox"/> PAISAJE
<b>ACTIVIDAD ECONÓMICA</b>	<input checked="" type="checkbox"/> RESIDENCIAL	<input type="checkbox"/> AGRICULTURA, SELVICULTURA Y R. NATURALES
	<input checked="" type="checkbox"/> INFRAESTRUCTURAS	<input type="checkbox"/> SECTORES ECONÓMICOS




ARPSI nº: ES124\_ARPSI\_0012

**TIPO**  FLUVIAL – PLUVIAL  
 COSTERA

**1. LOCALIZACIÓN**

DEMARCACIÓN: TENERIFE      NOMBRE: El Médano (Granadilla de Abona)      LONGITUD (km): 1,34  
 COMUNIDAD AUTÓNOMA: CANARIAS      PROVINCIA: STA. CRUZ DE TENERIFE      ISLA: TENERIFE  
 CUENCA: ---      MASA DE AGUA/TIPOLOGÍA: ES70TFTV\_1 – Montaña Pelada - Barranco Seco /costera natural

DESCRIPCIÓN: Afección a zona urbana y zonas de baño. También posible afección a zona ZEC (ES7020116 – Sebadales del Sur de Tenerife).



**2. EPISODIOS DE INUNDACIONES**

Fecha:	Días:	Descripción:	Fecha:	Días:	Descripción:
No constan en el SNCZI-IPE					

**3. TÉRMINOS MUNICIPALES AFECTADOS**

- Granadilla de Abona

**4. CATEGORÍA Y TIPO DE CONSECUENCIAS ADVERSAS**

CATEGORÍA	TIPO	
<b>SALUD HUMANA</b>	<input checked="" type="checkbox"/> SOCIAL	<input checked="" type="checkbox"/> COMUNIDAD
<b>MEDIO AMBIENTE</b>	<input checked="" type="checkbox"/> ÁREAS PROTEGIDAS	<input type="checkbox"/> IMPACTOS AL MEDIO AMBIENTE
	<input type="checkbox"/> ECOLÓGICO O QUÍMICO DE LAS AGUAS	<input type="checkbox"/> FUENTES DE CONTAMINACIÓN
<b>PATRIMONIO CULTURAL</b>	<input type="checkbox"/> LUGARES DE INTERÉS CULTURAL	<input type="checkbox"/> PAISAJE
<b>ACTIVIDAD ECONÓMICA</b>	<input checked="" type="checkbox"/> RESIDENCIAL	<input type="checkbox"/> AGRICULTURA, SELVICULTURA Y R. NATURALES
	<input checked="" type="checkbox"/> INFRAESTRUCTURAS	<input checked="" type="checkbox"/> SECTORES ECONÓMICOS

ARPSI nº: ES124\_ARPSI\_0012 – El Médano (Granadilla de Abona)



**FUENTE:** DIRECCIÓN GENERAL DE LA COSTA Y EL MAR


**ARPSI nº: ES124\_ARPSI\_0013**

<b>TIPO</b>	<input type="checkbox"/> FLUVIAL – PLUVIAL	<input checked="" type="checkbox"/> COSTERA
-------------	--	---

**1. LOCALIZACIÓN**

**DEMARCACIÓN:** TENERIFE      **NOMBRE:** La Mareta (Granadilla de Abona)      **LONGITUD (km):** 0,14  
**COMUNIDAD AUTÓNOMA:** CANARIAS      **PROVINCIA:** STA. CRUZ DE TENERIFE      **ISLA:** TENERIFE  
**CUENCA:** ---      **MASA DE AGUA/TIPOLOGÍA:** ES70TFTV\_1 – Montaña Pelada - Barranco Seco/coastera natural

**DESCRIPCIÓN:** Posible afección a edificaciones y a zona ZEC (ES7020116 – Sebadales del Sur de Tenerife).



**2. EPISODIOS DE INUNDACIONES**

Fecha:	Días:	Descripción:	Fecha:	Días:	Descripción:
		No constan en el SNCZI-IPE			

**3. TÉRMINOS MUNICIPALES AFECTADOS**

- Granadilla de Abona

**4. CATEGORÍA Y TIPO DE CONSECUENCIAS ADVERSAS**

CATEGORÍA	TIPO	
<b>SALUD HUMANA</b>	<input checked="" type="checkbox"/> SOCIAL	<input checked="" type="checkbox"/> COMUNIDAD
<b>MEDIO AMBIENTE</b>	<input checked="" type="checkbox"/> ÁREAS PROTEGIDAS	<input type="checkbox"/> IMPACTOS AL MEDIO AMBIENTE
	<input type="checkbox"/> ECOLÓGICO O QUÍMICO DE LAS AGUAS	<input type="checkbox"/> FUENTES DE CONTAMINACIÓN
<b>PATRIMONIO CULTURAL</b>	<input type="checkbox"/> LUGARES DE INTERÉS CULTURAL	<input type="checkbox"/> PAISAJE
<b>ACTIVIDAD ECONÓMICA</b>	<input checked="" type="checkbox"/> RESIDENCIAL	<input type="checkbox"/> AGRICULTURA, SELVICULTURA Y R. NATURALES
	<input checked="" type="checkbox"/> INFRAESTRUCTURAS	<input type="checkbox"/> SECTORES ECONÓMICOS




**ARPSI nº: ES124\_ARPSI\_0014**

<b>TIPO</b>		<input type="checkbox"/> FLUVIAL – PLUVIAL
		<input checked="" type="checkbox"/> COSTERA

**1. LOCALIZACIÓN**

**DEMARCACIÓN:** TENERIFE      **NOMBRE:** Las Galletas (Arona)      **LONGITUD (km):** 3,89  
**COMUNIDAD AUTÓNOMA:** CANARIAS      **PROVINCIA:** STA. CRUZ DE TENERIFE      **ISLA:** TENERIFE  
**CUENCA:** ---      **MASA DE AGUA/TIPOLOGÍA:** ES70TFTV\_1 – Montaña Pelada - Barranco Seco/coastera natural

**DESCRIPCIÓN:** Afección a zona urbana, paseo litoral, playas e infraestructura portuaria. También posible afección a zona ZEC (ES7020116 – Sebadales del Sur de Tenerife).



**2. EPISODIOS DE INUNDACIONES**

Fecha:	Días:	Descripción:	Fecha:	Días:	Descripción:
		No constan en el SNCZI-IPE			

**3. TÉRMINOS MUNICIPALES AFECTADOS**

- Arona

**4. CATEGORÍA Y TIPO DE CONSECUENCIAS ADVERSAS**

CATEGORÍA	TIPO	
<b>SALUD HUMANA</b>	<input checked="" type="checkbox"/> SOCIAL	<input checked="" type="checkbox"/> COMUNIDAD
	<input checked="" type="checkbox"/> ÁREAS PROTEGIDAS	<input checked="" type="checkbox"/> IMPACTOS AL MEDIO AMBIENTE
<b>MEDIO AMBIENTE</b>	<input type="checkbox"/> ECOLÓGICO O QUÍMICO DE LAS AGUAS	<input checked="" type="checkbox"/> FUENTES DE CONTAMINACIÓN
	<input type="checkbox"/> LUGARES DE INTERÉS CULTURAL	<input type="checkbox"/> PAISAJE
<b>ACTIVIDAD ECONÓMICA</b>	<input checked="" type="checkbox"/> RESIDENCIAL	<input type="checkbox"/> AGRICULTURA, SELVICULTURA Y R. NATURALES
	<input checked="" type="checkbox"/> INFRAESTRUCTURAS	<input checked="" type="checkbox"/> SECTORES ECONÓMICOS




ARPSI nº: ES124\_ARPSI\_0015

**TIPO**  FLUVIAL – PLUVIAL  
 COSTERA

**1. LOCALIZACIÓN**

DEMARCACIÓN: TENERIFE      NOMBRE: Palm-Mar (Arona)      LONGITUD (km): 0,65  
 COMUNIDAD AUTÓNOMA: CANARIAS      PROVINCIA: STA. CRUZ DE TENERIFE      ISLA: TENERIFE  
 CUENCA: ---      MASA DE AGUA/TIPOLOGÍA: ES70FTV\_1 – Montaña Pelada - Barranco Seco/costera natural

DESCRIPCIÓN: Afección a zona urbana, paseo litoral, playa, etc. También posible afección a zona ZEC (ES7020017 – Franja marina Teno-Rasca).



**2. EPISODIOS DE INUNDACIONES**

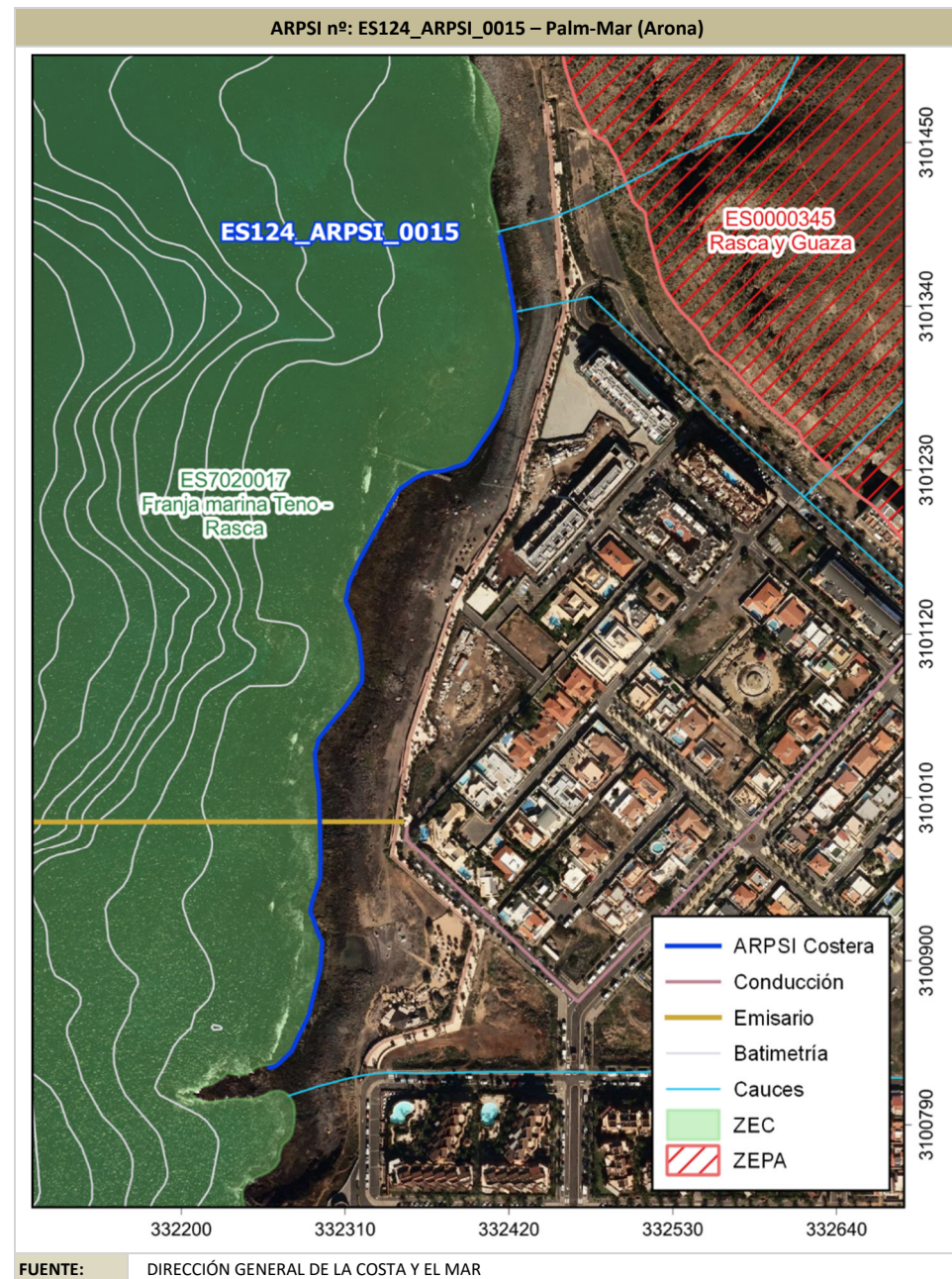
Fecha:	Días:	Descripción:	Fecha:	Días:	Descripción:
		No constan en el SNCZI-IPE			

**3. TÉRMINOS MUNICIPALES AFECTADOS**

- Arona

**4. CATEGORÍA Y TIPO DE CONSECUENCIAS ADVERSAS**

CATEGORÍA	TIPO	
SALUD HUMANA	<input checked="" type="checkbox"/> SOCIAL	<input checked="" type="checkbox"/> COMUNIDAD
MEDIO AMBIENTE	<input checked="" type="checkbox"/> ÁREAS PROTEGIDAS	<input type="checkbox"/> IMPACTOS AL MEDIO AMBIENTE
	<input type="checkbox"/> ECOLÓGICO O QUÍMICO DE LAS AGUAS	<input type="checkbox"/> FUENTES DE CONTAMINACIÓN
PATRIMONIO CULTURAL	<input type="checkbox"/> LUGARES DE INTERÉS CULTURAL	<input type="checkbox"/> PAISAJE
ACTIVIDAD ECONÓMICA	<input checked="" type="checkbox"/> RESIDENCIAL	<input type="checkbox"/> AGRICULTURA, SELVICULTURA Y R. NATURALES
	<input checked="" type="checkbox"/> INFRAESTRUCTURAS	<input checked="" type="checkbox"/> SECTORES ECONÓMICOS



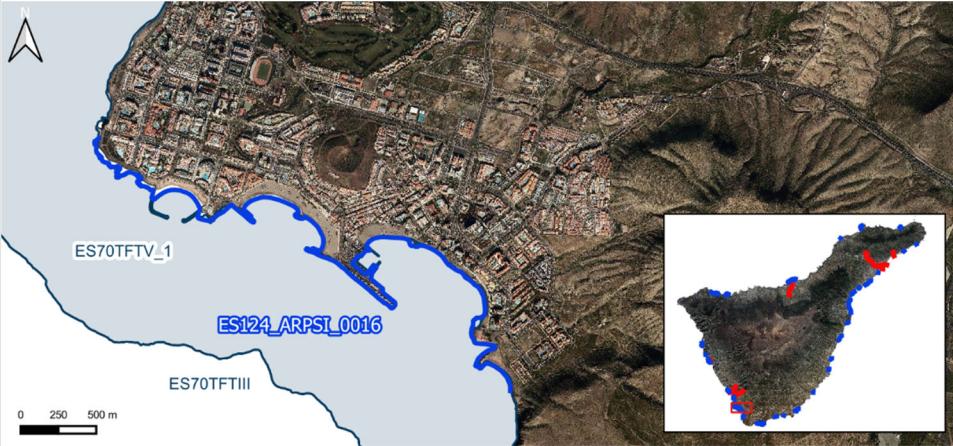
**ARPSI nº: ES124\_ARPSI\_0016**

**TIPO**  FLUVIAL – PLUVIAL  
 COSTERA

**1. LOCALIZACIÓN**

**DEMARCACIÓN:** TENERIFE      **NOMBRE:** Los Cristianos (Arona)      **LONGITUD (km):** 6,74  
**COMUNIDAD AUTÓNOMA:** CANARIAS      **PROVINCIA:** STA. CRUZ DE TENERIFE      **ISLA:** TENERIFE  
**CUENCA:** ---      **MASA DE AGUA/TIPOLOGÍA:** ES70TFTV\_1 – Montaña Pelada - Barranco Seco/coastera natural

**DESCRIPCIÓN:** Afección a zona urbana y hotelera, infraestructura portuaria, zonas de baño, captaciones de las EDAM hoteleras, aliviaderos EBARs. Posible afección a zona ZEC (ES7020017 – Franja marina Teno-Rasca) y ZEPA (ES0000345 – Rasca y Guaza).



**2. EPISODIOS DE INUNDACIONES**

Fecha:	Días:	Descripción:	Fecha:	Días:	Descripción
No constan en el SNCZI-IPE					

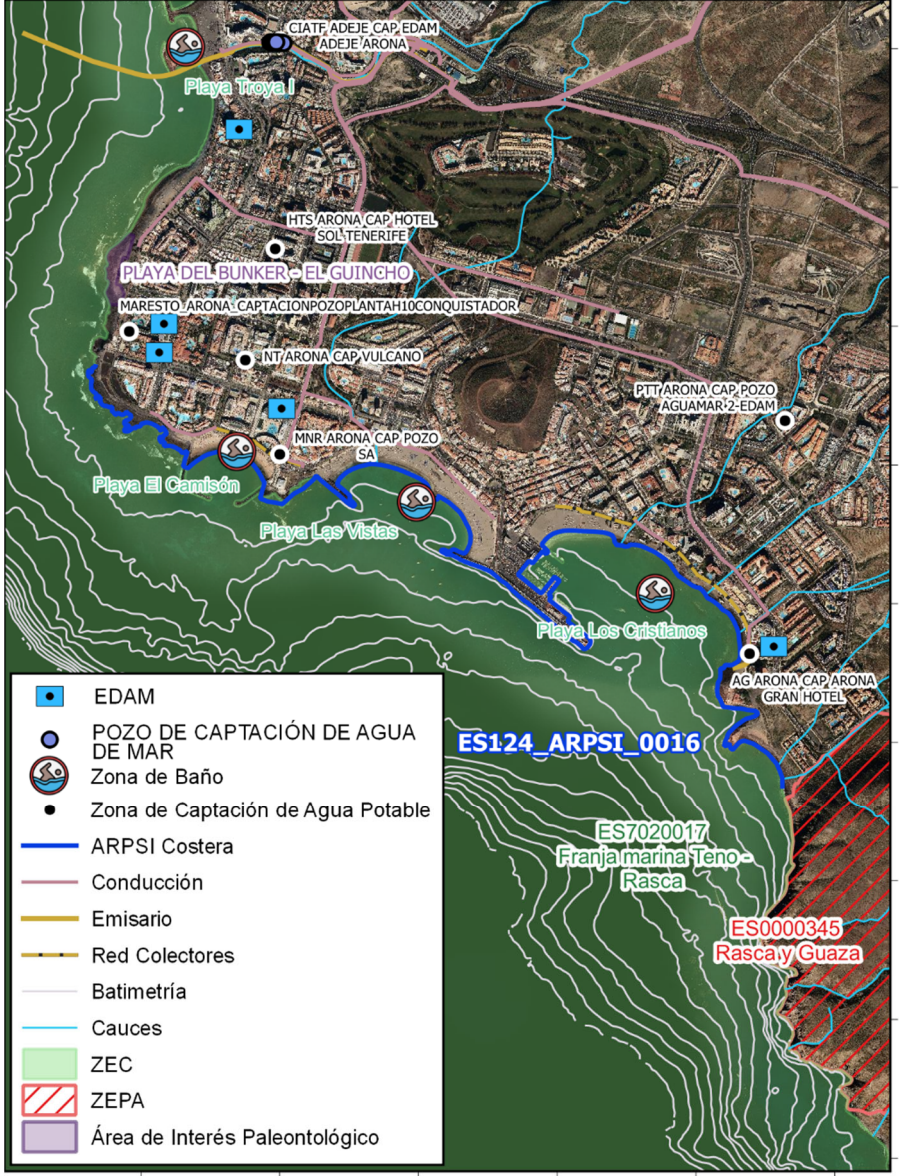
**3. TÉRMINOS MUNICIPALES AFECTADOS**

- Arona

**4. CATEGORÍA Y TIPO DE CONSECUENCIAS ADVERSAS**

CATEGORÍA	TIPO	
SALUD HUMANA	<input checked="" type="checkbox"/> SOCIAL	<input checked="" type="checkbox"/> COMUNIDAD
	<input checked="" type="checkbox"/> ÁREAS PROTEGIDAS	<input checked="" type="checkbox"/> IMPACTOS AL MEDIO AMBIENTE
MEDIO AMBIENTE	<input type="checkbox"/> ECOLÓGICO O QUÍMICO DE LAS AGUAS	<input checked="" type="checkbox"/> FUENTES DE CONTAMINACIÓN
	<input checked="" type="checkbox"/> LUGARES DE INTERÉS CULTURAL	<input type="checkbox"/> PAISAJE
PATRIMONIO CULTURAL	<input checked="" type="checkbox"/> RESIDENCIAL	<input type="checkbox"/> AGRICULTURA, SELVICULTURA Y R. NATURALES
	<input checked="" type="checkbox"/> INFRAESTRUCTURAS	<input checked="" type="checkbox"/> SECTORES ECONÓMICOS

**ARPSI nº: ES124\_ARPSI\_0016 – Los Cristianos (Arona)**



**LEYENDA:**

- EDAM
- POZO DE CAPTACIÓN DE AGUA DE MAR
- Zona de Baño
- Zona de Captación de Agua Potable
- ARPSI Costera
- Conducción
- Emisario
- Red Colectores
- Batimetría
- Cauces
- ZEC
- ZEPA
- Área de Interés Paleontológico

**FUENTE:** DIRECCIÓN GENERAL DE LA COSTA Y EL MAR


ARPSI nº: ES124\_ARPSI\_0017

**TIPO**  FLUVIAL – PLUVIAL  
 COSTERA

**1. LOCALIZACIÓN**

**DEMARCACIÓN:** TENERIFE      **NOMBRE:** Las Américas - S.Eugenio Bajo      **LONGITUD (km):** 1,51  
**COMUNIDAD AUTÓNOMA:** CANARIAS      **PROVINCIA:** STA. CRUZ DE TENERIFE      **ISLA:** TENERIFE  
**CUENCA:** ---      **MASA DE AGUA/TIPOLOGÍA:** ES70TFTV\_1 – Montaña Pelada - Barranco Seco/coastera natural

**DESCRIPCIÓN:** Afección a zona urbana y hotelera, playa, captaciones de las EDAM hoteleras, aliviaderos EBARS. Posible afección a zona ZEC (ES7020017 – Franja marina Teno-Rasca).



**2. EPISODIOS DE INUNDACIONES**

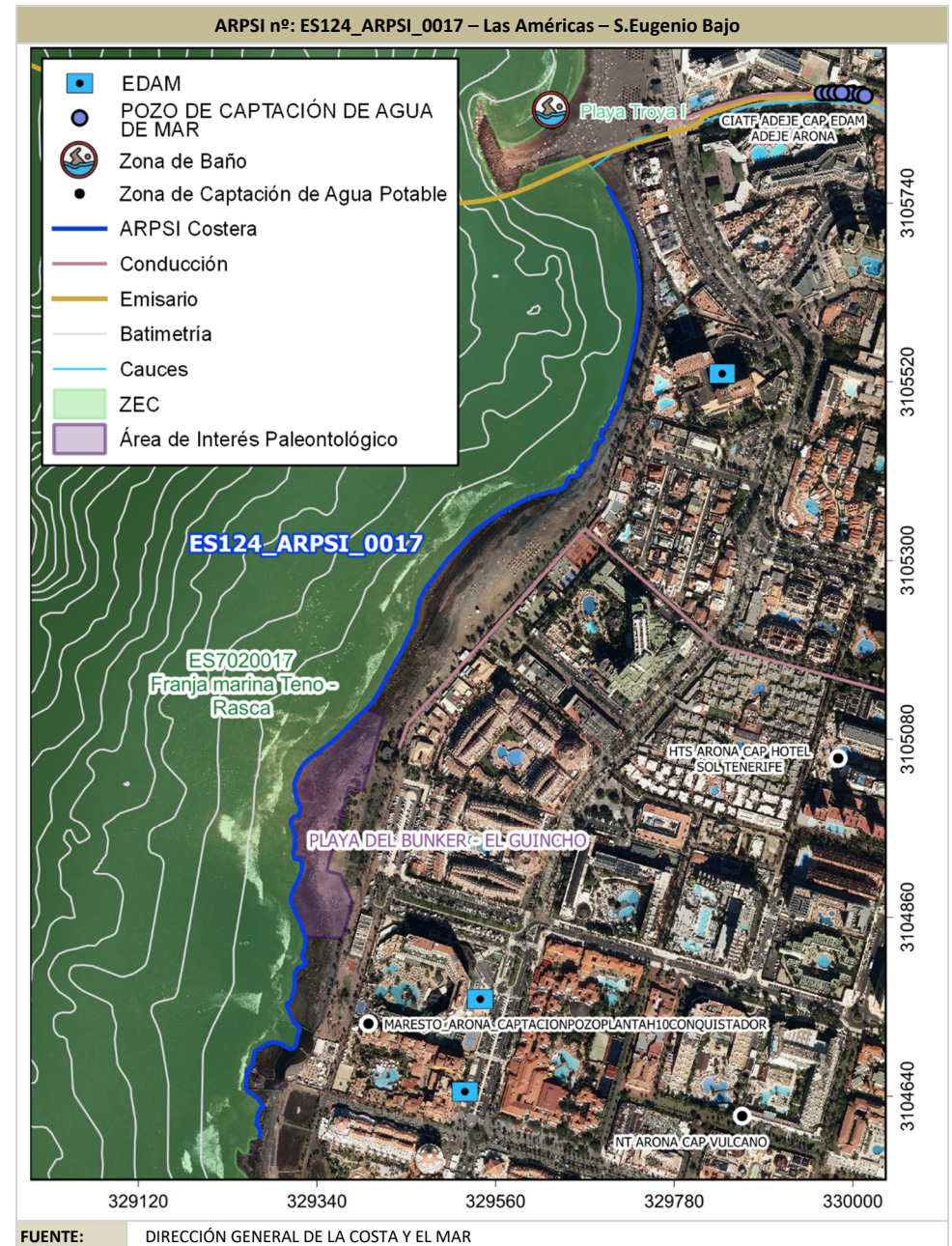
Fecha:	Días:	Descripción:	Fecha:	Días:	Descripción:
		No constan en el SNCZI-IPE			

**3. TÉRMINOS MUNICIPALES AFECTADOS**

- Arona

**4. CATEGORÍA Y TIPO DE CONSECUENCIAS ADVERSAS**

CATEGORÍA	TIPO	
SALUD HUMANA	<input checked="" type="checkbox"/> SOCIAL	<input checked="" type="checkbox"/> COMUNIDAD
	<input checked="" type="checkbox"/> ÁREAS PROTEGIDAS	<input checked="" type="checkbox"/> IMPACTOS AL MEDIO AMBIENTE
MEDIO AMBIENTE	<input type="checkbox"/> ECOLÓGICO O QUÍMICO DE LAS AGUAS	<input checked="" type="checkbox"/> FUENTES DE CONTAMINACIÓN
PATRIMONIO CULTURAL	<input checked="" type="checkbox"/> LUGARES DE INTERÉS CULTURAL	<input type="checkbox"/> PAISAJE
ACTIVIDAD ECONÓMICA	<input checked="" type="checkbox"/> RESIDENCIAL	<input type="checkbox"/> AGRICULTURA, SELVICULTURA Y R. NATURALES
	<input checked="" type="checkbox"/> INFRAESTRUCTURAS	<input checked="" type="checkbox"/> SECTORES ECONÓMICOS




ARPSI nº: ES124\_ARPSI\_0018

**TIPO**  FLUVIAL – PLUVIAL  
 COSTERA

**1. LOCALIZACIÓN**

**DEMARCACIÓN:** TENERIFE      **NOMBRE:** Playa de Fañabé (Adeje)      **LONGITUD (km):** 0,92  
**COMUNIDAD AUTÓNOMA:** CANARIAS      **PROVINCIA:** STA. CRUZ DE TENERIFE      **ISLA:** TENERIFE  
**CUENCA:** ---      **MASA DE AGUA/TIPOLOGÍA:** ES70TFTV\_1 – Montaña Pelada - Barranco Seco/costera natural

**DESCRIPCIÓN:** Afección a zona urbana y hotelera, zona de baño e infraestructura portuaria. Aliviadero EBAR. Posible afección a zona ZEC (ES7020017 – Franja marina Teno-Rasca).



**2. EPISODIOS DE INUNDACIONES**

Fecha:	Días:	Descripción:	Fecha:	Días:	Descripción:
No constan en el SNCZI-IPE					

**3. TÉRMINOS MUNICIPALES AFECTADOS**

- Adeje

**4. CATEGORÍA Y TIPO DE CONSECUENCIAS ADVERSAS**

CATEGORÍA	TIPO	
<b>SALUD HUMANA</b>	<input checked="" type="checkbox"/> SOCIAL	<input checked="" type="checkbox"/> COMUNIDAD
<b>MEDIO AMBIENTE</b>	<input checked="" type="checkbox"/> ÁREAS PROTEGIDAS	<input checked="" type="checkbox"/> IMPACTOS AL MEDIO AMBIENTE
	<input type="checkbox"/> ECOLÓGICO O QUÍMICO DE LAS AGUAS	<input checked="" type="checkbox"/> FUENTES DE CONTAMINACIÓN
<b>PATRIMONIO CULTURAL</b>	<input type="checkbox"/> LUGARES DE INTERÉS CULTURAL	<input type="checkbox"/> PAISAJE
<b>ACTIVIDAD ECONÓMICA</b>	<input checked="" type="checkbox"/> RESIDENCIAL	<input type="checkbox"/> AGRICULTURA, SELVICULTURA Y R. NATURALES
	<input checked="" type="checkbox"/> INFRAESTRUCTURAS	<input checked="" type="checkbox"/> SECTORES ECONÓMICOS




ARPSI nº: ES124\_ARPSI\_0019

**TIPO**  FLUVIAL – PLUVIAL  
 COSTERA

**1. LOCALIZACIÓN**

**DEMARCACIÓN:** TENERIFE      **NOMBRE:** La Caleta (Adeje)      **LONGITUD (km):** 1,62  
**COMUNIDAD AUTÓNOMA:** CANARIAS      **PROVINCIA:** STA. CRUZ DE TENERIFE      **ISLA:** TENERIFE  
**CUENCA:** ---      **MASA DE AGUA/TIPOLOGÍA:** ES70TFTV\_1 – Montaña Pelada - Barranco Seco/costera natural

**DESCRIPCIÓN:** Afección a zona hotelera, zona urbana, locales comerciales, EDAM, zona de baño. Posible afección a zona ZEC (ES7020017 – Franja marina Teno-Rasca).



**2. EPISODIOS DE INUNDACIONES**

Fecha:	Días:	Descripción:	Fecha:	Días:	Descripción:
		No constan en el SNCZI-IPE			

**3. TÉRMINOS MUNICIPALES AFECTADOS**

- Adeje

**4. CATEGORÍA Y TIPO DE CONSECUENCIAS ADVERSAS**

CATEGORÍA	TIPO	
<b>SALUD HUMANA</b>	<input checked="" type="checkbox"/> SOCIAL	<input checked="" type="checkbox"/> COMUNIDAD
<b>MEDIO AMBIENTE</b>	<input checked="" type="checkbox"/> ÁREAS PROTEGIDAS	<input type="checkbox"/> IMPACTOS AL MEDIO AMBIENTE
	<input type="checkbox"/> ECOLÓGICO O QUÍMICO DE LAS AGUAS	<input type="checkbox"/> FUENTES DE CONTAMINACIÓN
<b>PATRIMONIO CULTURAL</b>	<input type="checkbox"/> LUGARES DE INTERÉS CULTURAL	<input type="checkbox"/> PAISAJE
<b>ACTIVIDAD ECONÓMICA</b>	<input checked="" type="checkbox"/> RESIDENCIAL	<input type="checkbox"/> AGRICULTURA, SELVICULTURA Y R. NATURALES
	<input checked="" type="checkbox"/> INFRAESTRUCTURAS	<input checked="" type="checkbox"/> SECTORES ECONÓMICOS



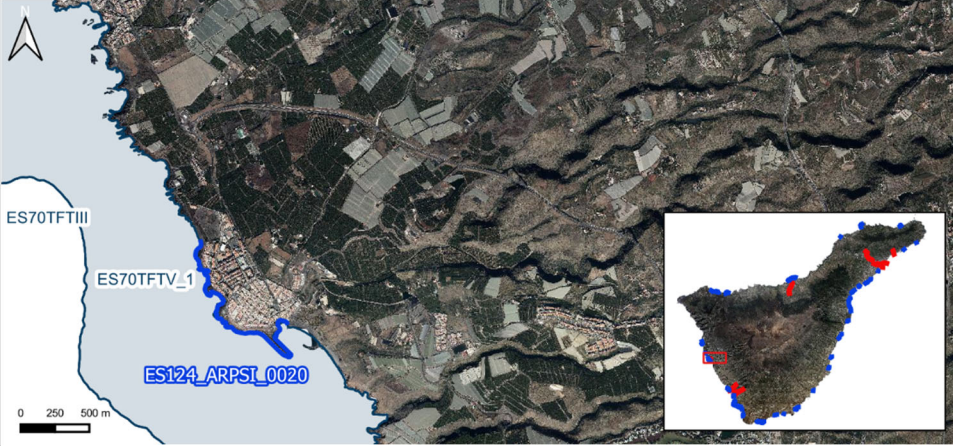
**ARPSI nº: ES124\_ARPSI\_0020**

<b>TIPO</b>	<input type="checkbox"/> FLUVIAL – PLUVIAL <input checked="" type="checkbox"/> COSTERA
-------------	---

**1. LOCALIZACIÓN**

**DEMARCACIÓN:** TENERIFE      **NOMBRE:** Playa de San Juan (Guía de Isora)      **LONGITUD (km):** 2,05  
**COMUNIDAD AUTÓNOMA:** CANARIAS      **PROVINCIA:** STA. CRUZ DE TENERIFE      **ISLA:** TENERIFE  
**CUENCA:** ---      **MASA DE AGUA/TIPOLOGÍA:** ES70TFTV\_1 – Montaña Pelada - Barranco Seco/costera natural

**DESCRIPCIÓN:** Afección a zona urbana, zona de baño, paseo litoral, infraestructuras viaria y portuaria, EBAR. Posible afección a zona ZEC (ES7020017 – Franja marina Teno-Rasca).



**2. EPISODIOS DE INUNDACIONES**

Fecha:	Días:	Descripción:	Fecha:	Días:	Descripción:
		No constan en el SNCZI-IPE			

**3. TÉRMINOS MUNICIPALES AFECTADOS**

- Guía de Isora

**4. CATEGORÍA Y TIPO DE CONSECUENCIAS ADVERSAS**

CATEGORÍA	TIPO	
<b>SALUD HUMANA</b>	<input checked="" type="checkbox"/> SOCIAL	<input checked="" type="checkbox"/> COMUNIDAD
	<input checked="" type="checkbox"/> ÁREAS PROTEGIDAS	<input checked="" type="checkbox"/> IMPACTOS AL MEDIO AMBIENTE
<b>MEDIO AMBIENTE</b>	<input type="checkbox"/> ECOLÓGICO O QUÍMICO DE LAS AGUAS	<input checked="" type="checkbox"/> FUENTES DE CONTAMINACIÓN
	<input type="checkbox"/> LUGARES DE INTERÉS CULTURAL	<input type="checkbox"/> PAISAJE
<b>ACTIVIDAD ECONÓMICA</b>	<input checked="" type="checkbox"/> RESIDENCIAL	<input type="checkbox"/> AGRICULTURA, SELVICULTURA Y R. NATURALES
	<input checked="" type="checkbox"/> INFRAESTRUCTURAS	<input checked="" type="checkbox"/> SECTORES ECONÓMICOS




ARPSI nº: ES124\_ARPSI\_0021

**TIPO**  FLUVIAL – PLUVIAL  
 COSTERA

**1. LOCALIZACIÓN**

DEMARCACIÓN: TENERIFE      NOMBRE: Alcalá (Guía de Isora)      LONGITUD (km): 0,28  
 COMUNIDAD AUTÓNOMA: CANARIAS      PROVINCIA: STA. CRUZ DE TENERIFE      ISLA: TENERIFE  
 CUENCA: ---      MASA DE AGUA/TIPOLOGÍA: ES70TFTV\_1 – Montaña Pelada - Barranco Seco/coastera natural

DESCRIPCIÓN: Afección a zona urbana, muelle pesquero, playas, Aliviadero EBAR Muelle de Alcalá. Posible afección a zona ZEC (ES7020017 – Franja marina Teno-Rasca).



**2. EPISODIOS DE INUNDACIONES**

Fecha:	Días:	Descripción:	Fecha:	Días:	Descripción:
		No constan en el SNCZI-IPE			

**3. TÉRMINOS MUNICIPALES AFECTADOS**

- Guía de Isora

**4. CATEGORÍA Y TIPO DE CONSECUENCIAS ADVERSAS**

CATEGORÍA	TIPO	
SALUD HUMANA	<input checked="" type="checkbox"/> SOCIAL	<input checked="" type="checkbox"/> COMUNIDAD
MEDIO AMBIENTE	<input checked="" type="checkbox"/> ÁREAS PROTEGIDAS	<input checked="" type="checkbox"/> IMPACTOS AL MEDIO AMBIENTE
	<input type="checkbox"/> ECOLÓGICO O QUÍMICO DE LAS AGUAS	<input checked="" type="checkbox"/> FUENTES DE CONTAMINACIÓN
PATRIMONIO CULTURAL	<input type="checkbox"/> LUGARES DE INTERÉS CULTURAL	<input type="checkbox"/> PAISAJE
ACTIVIDAD ECONÓMICA	<input checked="" type="checkbox"/> RESIDENCIAL	<input type="checkbox"/> AGRICULTURA, SELVICULTURA Y R. NATURALES
	<input checked="" type="checkbox"/> INFRAESTRUCTURAS	<input checked="" type="checkbox"/> SECTORES ECONÓMICOS

ARPSI nº: ES124\_ARPSI\_0021 – Alcalá (Guía de Isora)



**LEGENDA:**

- ARPSI Coastera
- Conducción
- Emisario
- Batimetría
- ZEC

ES7020017 Franja marina Teno-Rasca

FUENTE: DIRECCIÓN GENERAL DE LA COSTA Y EL MAR

ARPSI nº: ES124\_ARPSI\_0023

**TIPO**  FLUVIAL – PLUVIAL  
 COSTERA

**1. LOCALIZACIÓN**

DEMARCACIÓN: TENERIFE      NOMBRE: Puerto de la Cruz      LONGITUD (km): 4,68  
 COMUNIDAD AUTÓNOMA: CANARIAS      PROVINCIA: STA. CRUZ DE TENERIFE      ISLA: TENERIFE  
 CUENCA: ---      MASA DE AGUA/TIPOLOGÍA: ES70TFT1\_1 – Punta de Teno - Punta del Roquete /costera natural

DESCRIPCIÓN: Afección a zona urbana, zonas de baño, elementos de patrimonio cultural (Castillo de San Felipe), instalaciones deportivas (piscina municipal y campo de fútbol), instalaciones del Lago Martiánez, depósito municipal de vehículos, camping de caravanas, infraestructura portuaria (Puerto comercial de Pto. de la Cruz).

**2. EPISODIOS DE INUNDACIONES**

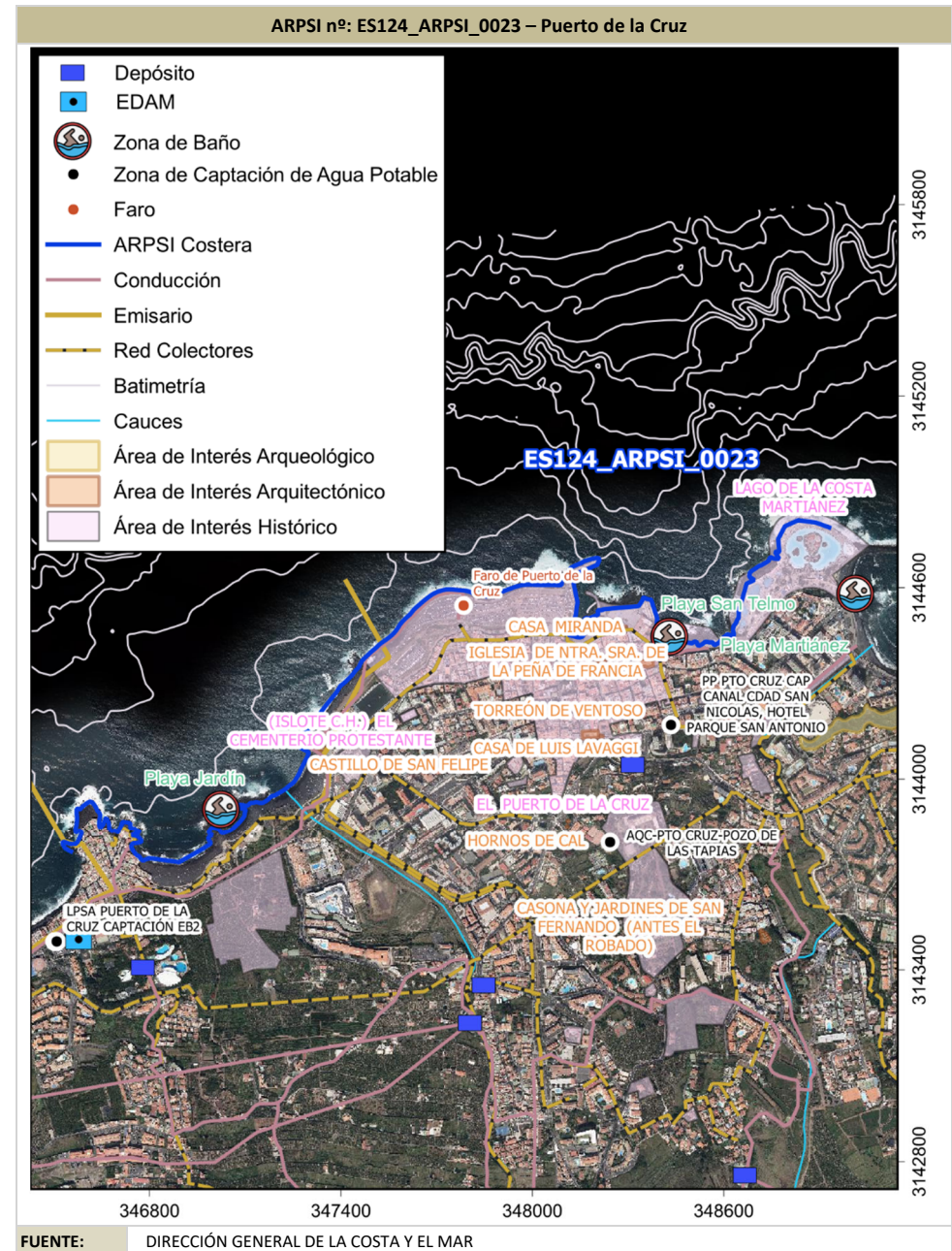
Fecha:	Días:	Descripción:	Fecha:	Días:	Descripción:
		No constan en el SNCZI-IPE			

**3. TÉRMINOS MUNICIPALES AFECTADOS**

- Puerto de la Cruz

**4. CATEGORÍA Y TIPO DE CONSECUENCIAS ADVERSAS**

CATEGORÍA	TIPO	
SALUD HUMANA	<input checked="" type="checkbox"/> SOCIAL	<input checked="" type="checkbox"/> COMUNIDAD
MEDIO AMBIENTE	<input checked="" type="checkbox"/> ÁREAS PROTEGIDAS	<input type="checkbox"/> IMPACTOS AL MEDIO AMBIENTE
	<input type="checkbox"/> ECOLÓGICO O QUÍMICO DE LAS AGUAS	<input checked="" type="checkbox"/> FUENTES DE CONTAMINACIÓN
PATRIMONIO CULTURAL	<input checked="" type="checkbox"/> LUGARES DE INTERÉS CULTURAL	<input type="checkbox"/> PAISAJE
ACTIVIDAD ECONÓMICA	<input checked="" type="checkbox"/> RESIDENCIAL	<input type="checkbox"/> AGRICULTURA, SELVICULTURA Y R. NATURALES
	<input checked="" type="checkbox"/> INFRAESTRUCTURAS	<input checked="" type="checkbox"/> SECTORES ECONÓMICOS



ARPSI nº: ES124\_ARPSI\_0024

**TIPO**  FLUVIAL – PLUVIAL  
 COSTERA

**1. LOCALIZACIÓN**

DEMARCACIÓN: TENERIFE      NOMBRE: Bco. del Tanque (San Cristóbal)      LONGITUD (km): 0,16  
 COMUNIDAD AUTÓNOMA: CANARIAS      PROVINCIA: STA. CRUZ DE TENERIFE      ISLA: TENERIFE  
 CUENCA: ---      MASA DE AGUA/TIPOLOGÍA: ES70TFT11\_1 – Punta de Teno - Punta del Roquete /costera natural

DESCRIPCIÓN: Afección a zona de viviendas, playa y puerto pesquero.

**2. EPISODIOS DE INUNDACIONES**

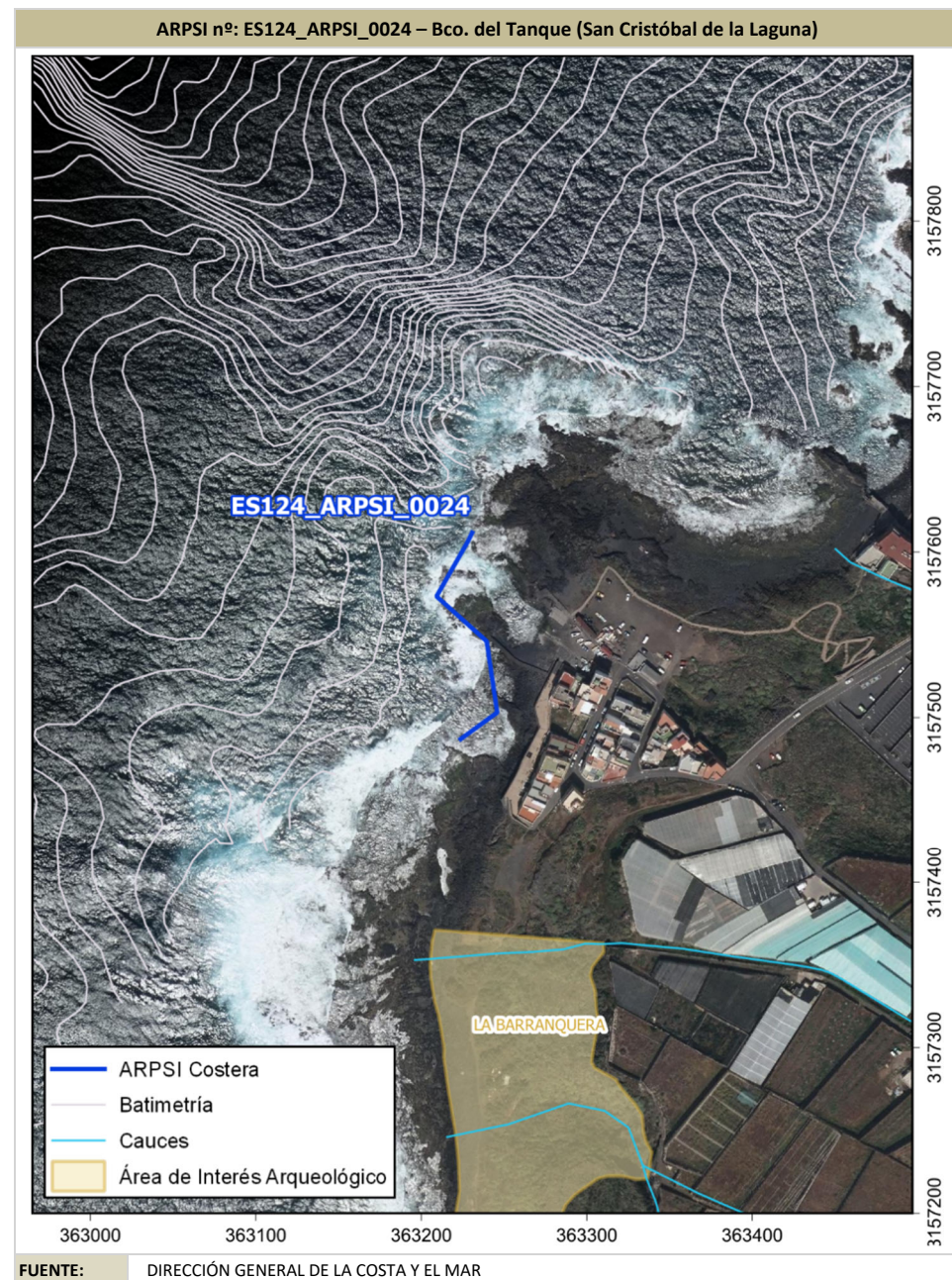
Fecha:	Días:	Descripción:	Fecha:	Días:	Descripción:
No constan en el SNCZI-IPE					

**3. TÉRMINOS MUNICIPALES AFECTADOS**

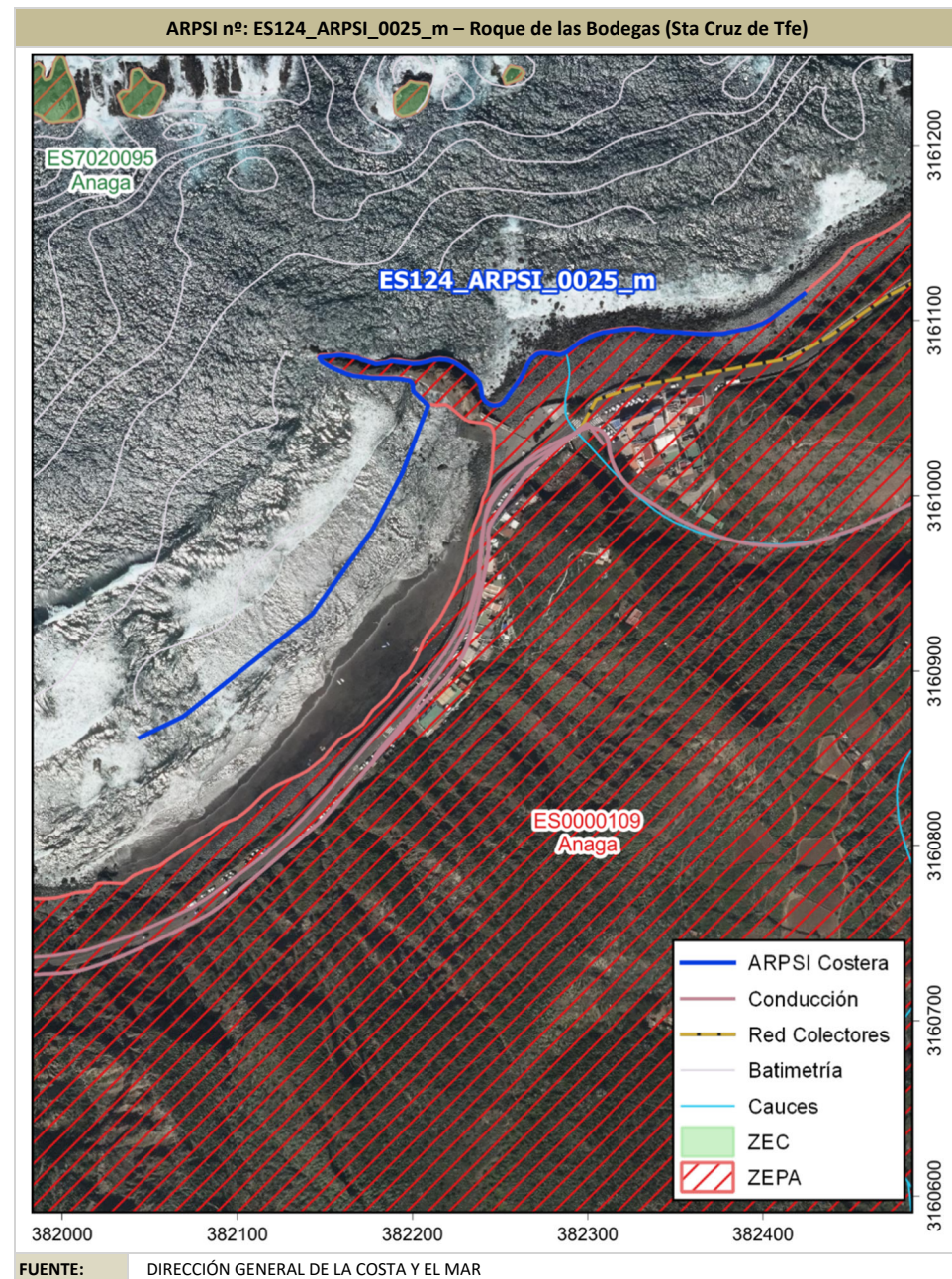
- San Cristóbal de La Laguna

**4. CATEGORÍA Y TIPO DE CONSECUENCIAS ADVERSAS**

CATEGORÍA	TIPO	
SALUD HUMANA	<input checked="" type="checkbox"/> SOCIAL	<input checked="" type="checkbox"/> COMUNIDAD
MEDIO AMBIENTE	<input type="checkbox"/> ÁREAS PROTEGIDAS	<input type="checkbox"/> IMPACTOS AL MEDIO AMBIENTE
	<input type="checkbox"/> ECOLÓGICO O QUÍMICO DE LAS AGUAS	<input type="checkbox"/> FUENTES DE CONTAMINACIÓN
PATRIMONIO CULTURAL	<input checked="" type="checkbox"/> LUGARES DE INTERÉS CULTURAL	<input type="checkbox"/> PAISAJE
ACTIVIDAD ECONÓMICA	<input checked="" type="checkbox"/> RESIDENCIAL	<input type="checkbox"/> AGRICULTURA, SELVICULTURA Y R. NATURALES
	<input checked="" type="checkbox"/> INFRAESTRUCTURAS	<input checked="" type="checkbox"/> SECTORES ECONÓMICOS



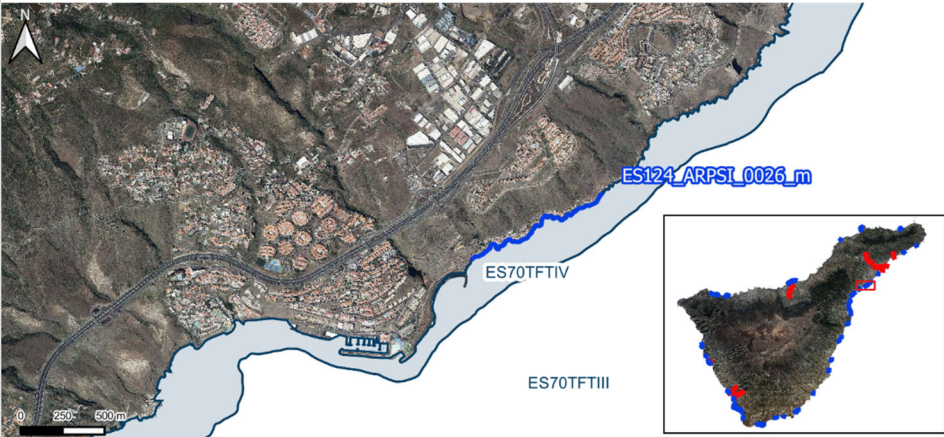
ARPSI nº: ES124_ARPSI_0025_m		<b>TIPO</b>	<input type="checkbox"/> FLUVIAL – PLUVIAL
			<input checked="" type="checkbox"/> COSTERA
<b>1. LOCALIZACIÓN</b>			
<b>DEMARCACIÓN:</b> TENERIFE	<b>NOMBRE:</b> Roque de las Bodegas (Sta Cruz de Tfe)	<b>LONGITUD (km):</b> 0,66	
<b>COMUNIDAD AUTÓNOMA:</b> CANARIAS	<b>PROVINCIA:</b> STA. CRUZ DE TENERIFE	<b>ISLA:</b> TENERIFE	
<b>CUENCA:</b> ---	<b>MASA DE AGUA/TIPOLOGÍA:</b> ES70TFT11_1 – Punta de Teno - Punta del Roquete /costera natural		
<b>DESCRIPCIÓN:</b> Afección a zona urbana (núcleo Roque de Las Bodegas), infraestructura viaria (TF-134), y puerto pesquero. Posible afección a ZEPA (ES0000109 – Anaga).			
<b>2. EPISODIOS DE INUNDACIONES</b>			
<b>Fecha:</b>	<b>Días:</b>	<b>Descripción:</b>	<b>Fecha:</b>
		No constan en el SNCZI-IPE	
<b>3. TÉRMINOS MUNICIPALES AFECTADOS</b>			
<ul style="list-style-type: none"> <li>• Sta. Cruz de Tenerife</li> </ul>			
<b>4. CATEGORÍA Y TIPO DE CONSECUENCIAS ADVERSAS</b>			
CATEGORÍA	TIPO		
<b>SALUD HUMANA</b>	<input checked="" type="checkbox"/> SOCIAL	<input checked="" type="checkbox"/> COMUNIDAD	
<b>MEDIO AMBIENTE</b>	<input checked="" type="checkbox"/> ÁREAS PROTEGIDAS	<input type="checkbox"/> IMPACTOS AL MEDIO AMBIENTE	
	<input type="checkbox"/> ECOLÓGICO O QUÍMICO DE LAS AGUAS	<input type="checkbox"/> FUENTES DE CONTAMINACIÓN	
<b>PATRIMONIO CULTURAL</b>	<input type="checkbox"/> LUGARES DE INTERÉS CULTURAL	<input type="checkbox"/> PAISAJE	
<b>ACTIVIDAD ECONÓMICA</b>	<input checked="" type="checkbox"/> RESIDENCIAL	<input type="checkbox"/> AGRICULTURA, SELVICULTURA Y R. NATURALES	
	<input checked="" type="checkbox"/> INFRAESTRUCTURAS	<input checked="" type="checkbox"/> SECTORES ECONÓMICOS	



ARPSI nº: ES124\_ARPSI\_0026\_m

**TIPO**  FLUVIAL – PLUVIAL  
 COSTERA

**1. LOCALIZACIÓN**  
**DEMARCACIÓN:** TENERIFE      **NOMBRE:** Playa de la Nea      **LONGITUD (km):** 1,09  
**COMUNIDAD AUTÓNOMA:** CANARIAS      **PROVINCIA:** STA. CRUZ DE TENERIFE      **ISLA:** TENERIFE  
**CUENCA:** ---      **MASA DE AGUA/TIPOLOGÍA:** ES70TFTIV – Punta del Roquete - Bajas del Puertito/costera natural  
**DESCRIPCIÓN:** Afección a zona urbana (núcleo Bocacangrejo) y playa.



**2. EPISODIOS DE INUNDACIONES**

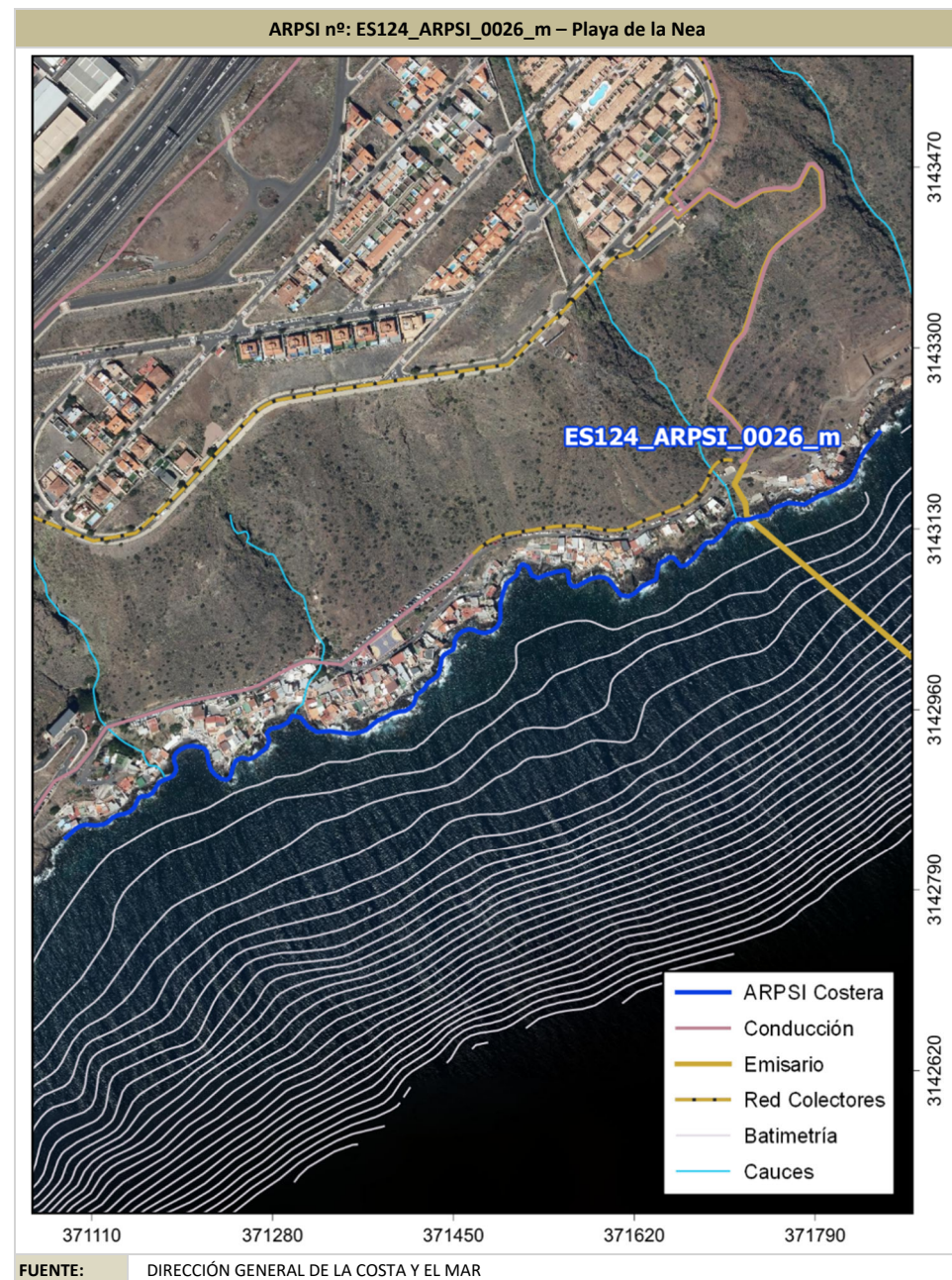
Fecha:	Días:	Descripción:	Fecha:	Días:	Descripción:
		No constan en el SNCZI-IPE			

**3. TÉRMINOS MUNICIPALES AFECTADOS**

- El Rosario

**4. CATEGORÍA Y TIPO DE CONSECUENCIAS ADVERSAS**

CATEGORÍA	TIPO	
<b>SALUD HUMANA</b>	<input checked="" type="checkbox"/> SOCIAL	<input checked="" type="checkbox"/> COMUNIDAD
<b>MEDIO AMBIENTE</b>	<input type="checkbox"/> ÁREAS PROTEGIDAS	<input type="checkbox"/> IMPACTOS AL MEDIO AMBIENTE
	<input type="checkbox"/> ECOLÓGICO O QUÍMICO DE LAS AGUAS	<input type="checkbox"/> FUENTES DE CONTAMINACIÓN
<b>PATRIMONIO CULTURAL</b>	<input type="checkbox"/> LUGARES DE INTERÉS CULTURAL	<input type="checkbox"/> PAISAJE
<b>ACTIVIDAD ECONÓMICA</b>	<input checked="" type="checkbox"/> RESIDENCIAL	<input type="checkbox"/> AGRICULTURA, SELVICULTURA Y R. NATURALES
	<input checked="" type="checkbox"/> INFRAESTRUCTURAS	<input checked="" type="checkbox"/> SECTORES ECONÓMICOS



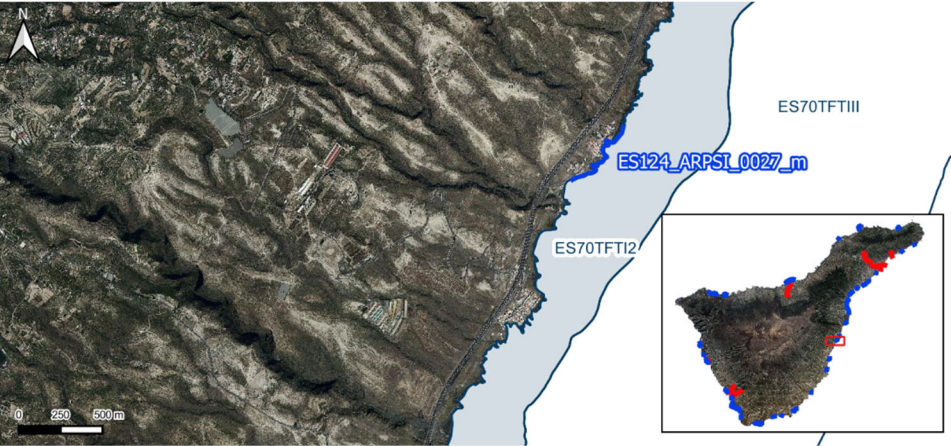
ARPSI nº: ES124\_ARPSI\_0027\_m

**TIPO**  FLUVIAL – PLUVIAL  
 COSTERA

**5. LOCALIZACIÓN**

**DEMARCACIÓN:** TENERIFE      **NOMBRE:** El Tablado      **LONGITUD (km):** 0,63  
**COMUNIDAD AUTÓNOMA:** CANARIAS      **PROVINCIA:** STA. CRUZ DE TENERIFE      **ISLA:** TENERIFE  
**CUENCA:** ---      **MASA DE AGUA/TIPOLOGÍA:** ES70TFT12 – Bajas del Puertito - Montaña Pelada /costera natural

**DESCRIPCIÓN:** Afección a zona urbana, playas, carretera (TF-616).



**6. EPISODIOS DE INUNDACIONES**

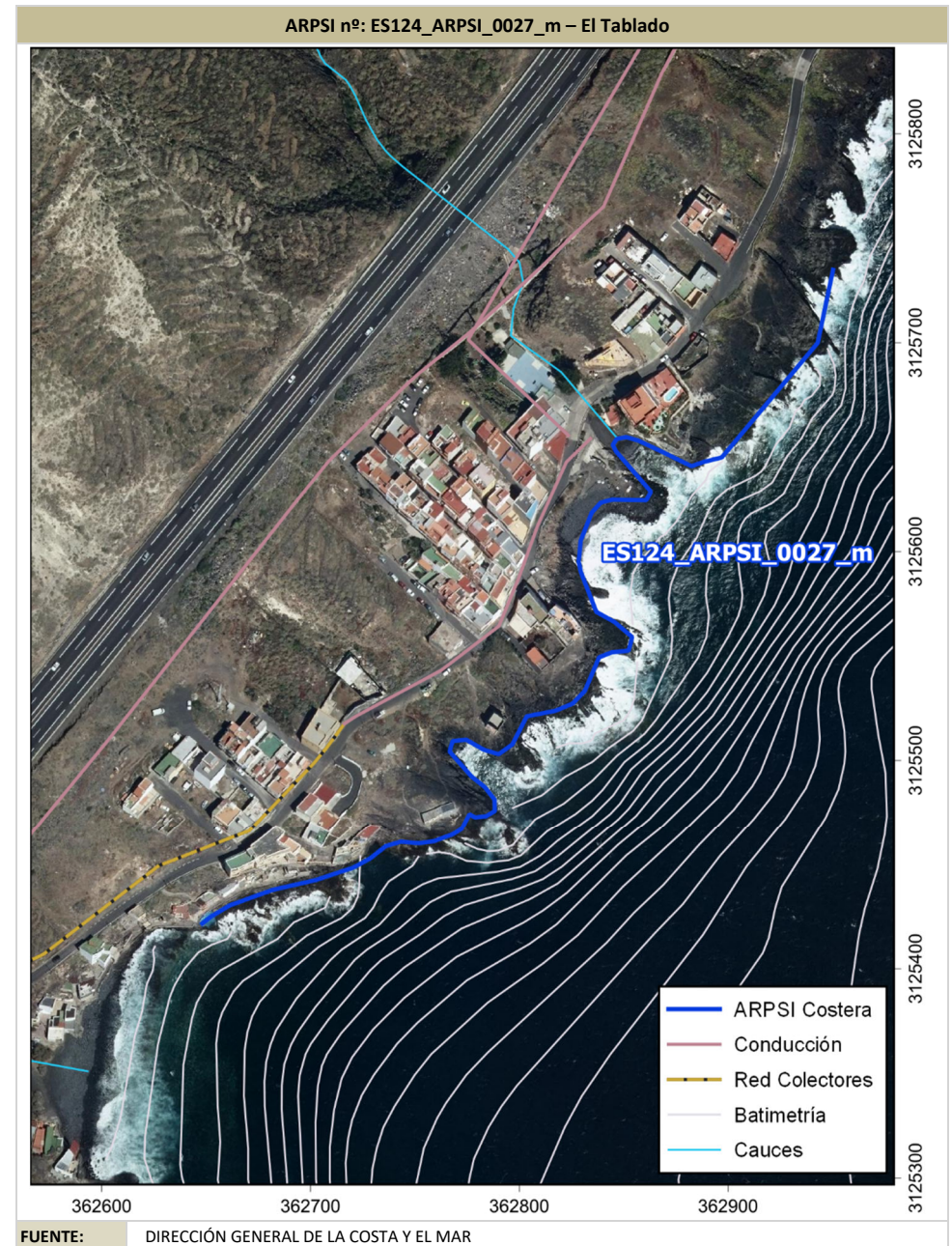
Fecha:	Días:	Descripción:	Fecha:	Días:	Descripción:
		No constan en el SNCZI-IPE			

**7. TÉRMINOS MUNICIPALES AFECTADOS**

- Güímar

**8. CATEGORÍA Y TIPO DE CONSECUENCIAS ADVERSAS**

CATEGORÍA	TIPO	
<b>SALUD HUMANA</b>	<input checked="" type="checkbox"/> SOCIAL	<input checked="" type="checkbox"/> COMUNIDAD
<b>MEDIO AMBIENTE</b>	<input type="checkbox"/> ÁREAS PROTEGIDAS	<input type="checkbox"/> IMPACTOS AL MEDIO AMBIENTE
	<input type="checkbox"/> ECOLÓGICO O QUÍMICO DE LAS AGUAS	<input type="checkbox"/> FUENTES DE CONTAMINACIÓN
<b>PATRIMONIO CULTURAL</b>	<input type="checkbox"/> LUGARES DE INTERÉS CULTURAL	<input type="checkbox"/> PAISAJE
<b>ACTIVIDAD ECONÓMICA</b>	<input checked="" type="checkbox"/> RESIDENCIAL	<input type="checkbox"/> AGRICULTURA, SELVICULTURA Y R. NATURALES
	<input checked="" type="checkbox"/> INFRAESTRUCTURAS	<input checked="" type="checkbox"/> SECTORES ECONÓMICOS



ARPSI nº: ES124\_ARPSI\_0028\_m

**TIPO**  FLUVIAL – PLUVIAL  
 COSTERA

**9. LOCALIZACIÓN**  
**DEMARCACIÓN:** TENERIFE      **NOMBRE:** Las Eras      **LONGITUD (km):** 0,64  
**COMUNIDAD AUTÓNOMA:** CANARIAS      **PROVINCIA:** STA. CRUZ DE TENERIFE      **ISLA:** TENERIFE  
**CUENCA:** ---      **MASA DE AGUA/TIPOLOGÍA:** ES70TFT12 – Bajas del Puertito - Montaña Pelada /costera natural  
**DESCRIPCIÓN:** Afección a zona urbana, playa

**10. EPISODIOS DE INUNDACIONES**

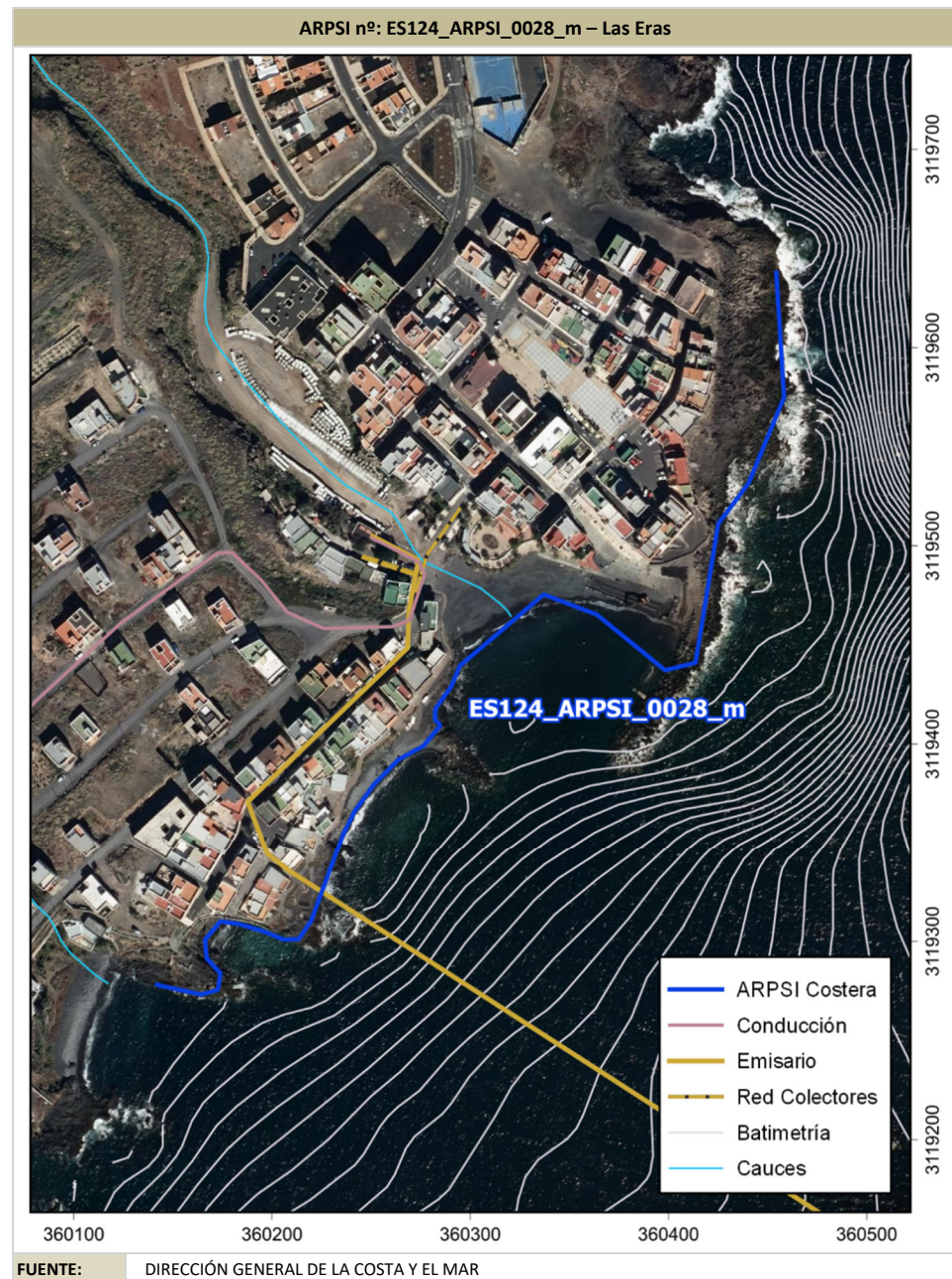
Fecha:	Días:	Descripción:	Fecha:	Días:	Descripción:
No constan en el SNCZI-IPE					

**11. TÉRMINOS MUNICIPALES AFECTADOS**

- Arico
- Fasnia

**12. CATEGORÍA Y TIPO DE CONSECUENCIAS ADVERSAS**

CATEGORÍA	TIPO	
<b>SALUD HUMANA</b>	<input checked="" type="checkbox"/> SOCIAL	<input checked="" type="checkbox"/> COMUNIDAD
<b>MEDIO AMBIENTE</b>	<input type="checkbox"/> ÁREAS PROTEGIDAS	<input type="checkbox"/> IMPACTOS AL MEDIO AMBIENTE
	<input type="checkbox"/> ECOLÓGICO O QUÍMICO DE LAS AGUAS	<input type="checkbox"/> FUENTES DE CONTAMINACIÓN
<b>PATRIMONIO CULTURAL</b>	<input type="checkbox"/> LUGARES DE INTERÉS CULTURAL	<input type="checkbox"/> PAISAJE
<b>ACTIVIDAD ECONÓMICA</b>	<input checked="" type="checkbox"/> RESIDENCIAL	<input type="checkbox"/> AGRICULTURA, SELVICULTURA Y R. NATURALES
	<input checked="" type="checkbox"/> INFRAESTRUCTURAS	<input checked="" type="checkbox"/> SECTORES ECONÓMICOS

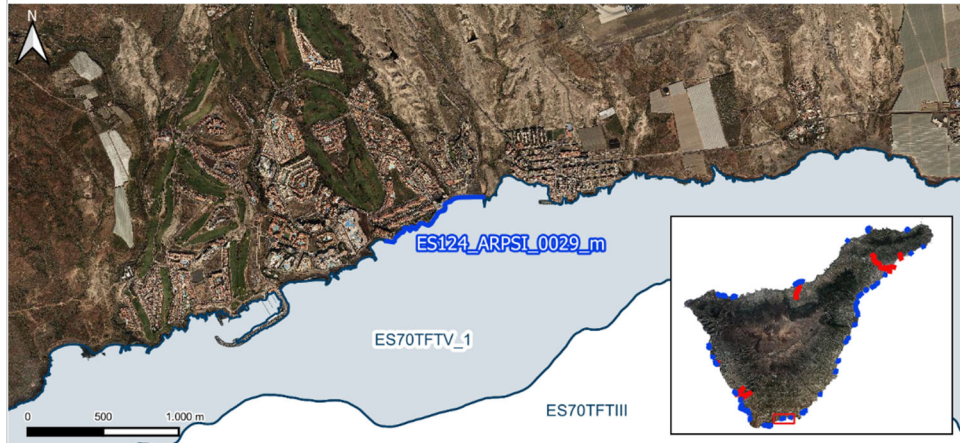


ARPSI nº: ES124\_ARPSI\_0029\_m

TIPO	<input type="checkbox"/> FLUVIAL – PLUVIAL
	<input checked="" type="checkbox"/> COSTERA

1. LOCALIZACIÓN

**DEMARCACIÓN:** TENERIFE      **NOMBRE:** Los Abrigos      **LONGITUD (km):** 0,92  
**COMUNIDAD AUTÓNOMA:** CANARIAS      **PROVINCIA:** STA. CRUZ DE TENERIFE      **ISLA:** TENERIFE  
**CUENCA:** ---      **MASA DE AGUA/TIPOLOGÍA:** ES70TFTV\_1 – Montaña Pelada - Barranco Seco/costera natural  
**DESCRIPCIÓN:** Afección a zona urbana y playa. Posible afección a zona ZEC (Sebadales del Sur de Tenerife).



2. EPISODIOS DE INUNDACIONES

Fecha:	Días:	Descripción:	Fecha:	Días:	Descripción:
No constan en el SNCZI-IPE					

3. TÉRMINOS MUNICIPALES AFECTADOS

- San Miguel de Abona
- Granadilla de Abona (solo límite)

4. CATEGORÍA Y TIPO DE CONSECUENCIAS ADVERSAS

CATEGORÍA	TIPO	
SALUD HUMANA	<input checked="" type="checkbox"/> SOCIAL	<input checked="" type="checkbox"/> COMUNIDAD
	<input checked="" type="checkbox"/> ÁREAS PROTEGIDAS	<input checked="" type="checkbox"/> IMPACTOS AL MEDIO AMBIENTE
MEDIO AMBIENTE	<input type="checkbox"/> ECOLÓGICO O QUÍMICO DE LAS AGUAS	<input checked="" type="checkbox"/> FUENTES DE CONTAMINACIÓN
	<input type="checkbox"/> LUGARES DE INTERÉS CULTURAL	<input type="checkbox"/> PAISAJE
PATRIMONIO CULTURAL	<input checked="" type="checkbox"/> RESIDENCIAL	<input type="checkbox"/> AGRICULTURA, SELVICULTURA Y R. NATURALES
	<input checked="" type="checkbox"/> INFRAESTRUCTURAS	<input checked="" type="checkbox"/> SECTORES ECONÓMICOS

ARPSI nº: ES124\_ARPSI\_0029\_m – Los Abrigos



FUENTE: DIRECCIÓN GENERAL DE LA COSTA Y EL MAR

ARPSI nº: ES124\_ARPSI\_0030\_m

**TIPO**  FLUVIAL – PLUVIAL  
 COSTERA

**1. LOCALIZACIÓN**

DEMARCACIÓN: TENERIFE      NOMBRE: Punta de Barbero      LONGITUD (km): 2,15  
 COMUNIDAD AUTÓNOMA: CANARIAS      PROVINCIA: STA. CRUZ DE TENERIFE      ISLA: TENERIFE  
 CUENCA: ---      MASA DE AGUA/TIPOLOGÍA: ES70TFTV\_1 – Montaña Pelada - Barranco Seco/costera natural

DESCRIPCIÓN: ARPSI incorporada en el 2º ciclo por afección a zona urbana y zona de baño. Posible afección a zona ZEC (Franja marina Teno-Rasca) y ZEPA (Espacio marino de La Gomera-Teno).

**2. EPISODIOS DE INUNDACIONES**

Fecha:	Días:	Descripción:	Fecha:	Días:	Descripción:
		No constan en el SNCZI-IPE			

**3. TÉRMINOS MUNICIPALES AFECTADOS**

- Santiago del Teide

**4. CATEGORÍA Y TIPO DE CONSECUENCIAS ADVERSAS**

CATEGORÍA	TIPO	
SALUD HUMANA	<input checked="" type="checkbox"/> SOCIAL	<input checked="" type="checkbox"/> COMUNIDAD
MEDIO AMBIENTE	<input checked="" type="checkbox"/> ÁREAS PROTEGIDAS	<input checked="" type="checkbox"/> IMPACTOS AL MEDIO AMBIENTE
	<input type="checkbox"/> ECOLÓGICO O QUÍMICO DE LAS AGUAS	<input checked="" type="checkbox"/> FUENTES DE CONTAMINACIÓN
PATRIMONIO CULTURAL	<input type="checkbox"/> LUGARES DE INTERÉS CULTURAL	<input type="checkbox"/> PAISAJE
ACTIVIDAD ECONÓMICA	<input checked="" type="checkbox"/> RESIDENCIAL	<input type="checkbox"/> AGRICULTURA, SELVICULTURA Y R. NATURALES
	<input checked="" type="checkbox"/> INFRAESTRUCTURAS	<input checked="" type="checkbox"/> SECTORES ECONÓMICOS

ARPSI nº: ES124\_ARPSI\_0030\_m – Punta de Barbero

**LEYENDA:**

- EDAM
- ETAR
- Zona de Baño
- Zona de Captación de Agua Potable
- ARPSI Costera
- Conducción
- Emisario
- Red Colectores
- Batimetría
- Cauces
- ZEC
- ZEPA

**COORDENADAS:** 3123600, 3123790, 3123980, 3124170, 3124360, 3124550

**COORDENADAS X:** 318820, 319010, 319200, 319390, 319580

FUENTE: DIRECCIÓN GENERAL DE LA COSTA Y EL MAR


ARPSI nº: ES124\_ARPSI\_0031\_m

**TIPO**  FLUVIAL – PLUVIAL  
 COSTERA

**1. LOCALIZACIÓN**

**DEMARCACIÓN:** TENERIFE      **NOMBRE:** Punta del Risco de Daute      **LONGITUD (km):** 0,85  
**COMUNIDAD AUTÓNOMA:** CANARIAS      **PROVINCIA:** STA. CRUZ DE TENERIFE      **ISLA:** TENERIFE  
**CUENCA:** ---      **MASA DE AGUA/TIPOLOGÍA:** ES70TFT1\_1 – Punta de Teno - Punta del Roquete /costera natural

**DESCRIPCIÓN:** Afección a zona urbana y zona hotelera. Presencia de instalaciones deportivas (piscinas municipales), puerto pesquero, elementos de patrimonio cultural (horno de cal), aliviadero EBAR Piscinas y playa que podrían verse afectados.



**2. EPISODIOS DE INUNDACIONES**

Fecha:	Días:	Descripción:	Fecha:	Días:	Descripción:
		No constan en el SNCZI-IPE			

**3. TÉRMINOS MUNICIPALES AFECTADOS**

- Los Silos


**4. CATEGORÍA Y TIPO DE CONSECUENCIAS ADVERSAS**

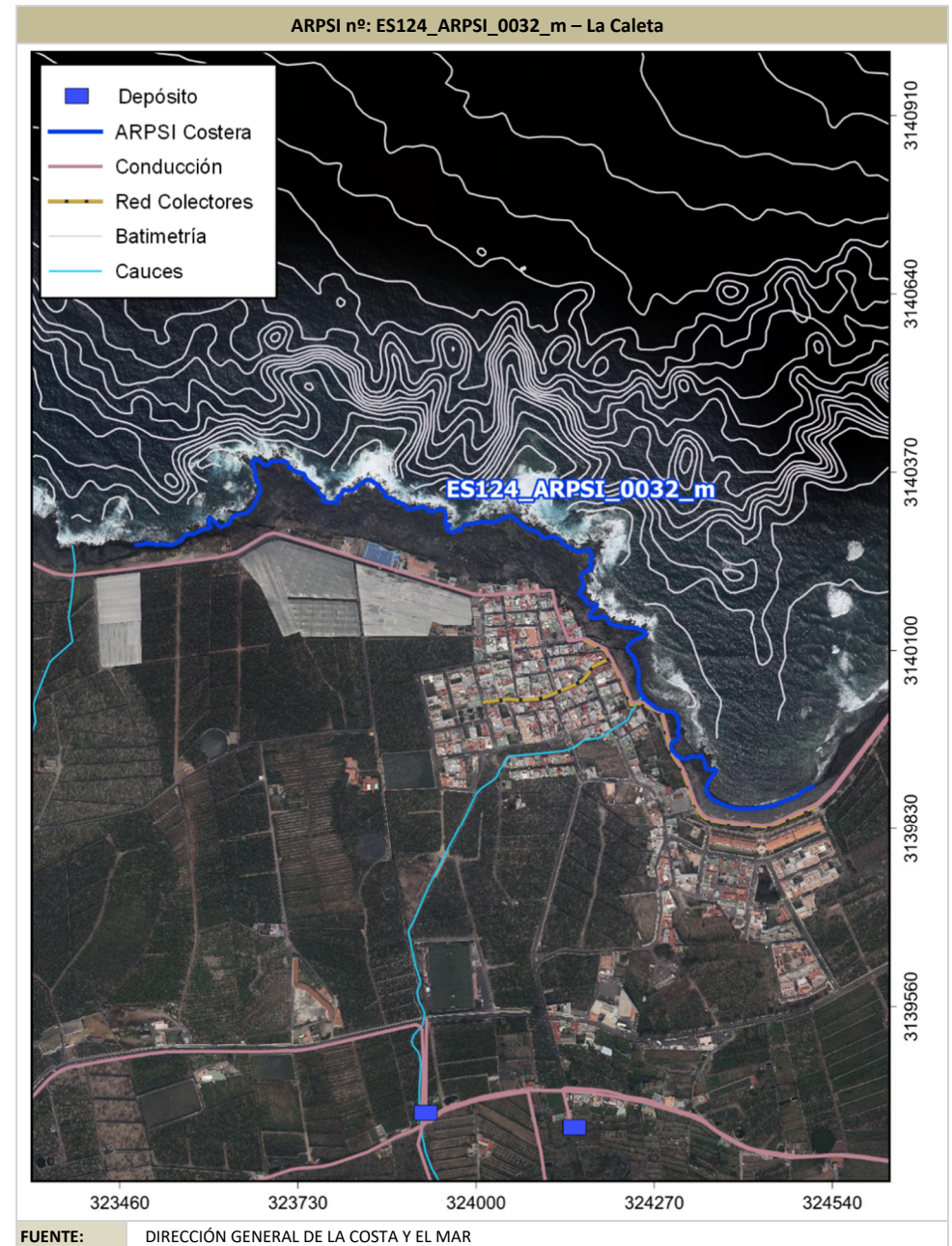
CATEGORÍA	TIPO	
<b>SALUD HUMANA</b>	<input checked="" type="checkbox"/> SOCIAL	<input checked="" type="checkbox"/> COMUNIDAD
<b>MEDIO AMBIENTE</b>	<input type="checkbox"/> ÁREAS PROTEGIDAS	<input checked="" type="checkbox"/> IMPACTOS AL MEDIO AMBIENTE
	<input type="checkbox"/> ECOLÓGICO O QUÍMICO DE LAS AGUAS	<input checked="" type="checkbox"/> FUENTES DE CONTAMINACIÓN
<b>PATRIMONIO CULTURAL</b>	<input checked="" type="checkbox"/> LUGARES DE INTERÉS CULTURAL	<input type="checkbox"/> PAISAJE
<b>ACTIVIDAD ECONÓMICA</b>	<input type="checkbox"/> RESIDENCIAL	<input type="checkbox"/> AGRICULTURA, SELVICULTURA Y R. NATURALES
	<input checked="" type="checkbox"/> INFRAESTRUCTURAS	<input checked="" type="checkbox"/> SECTORES ECONÓMICOS

ARPSI nº: ES124\_ARPSI\_0031\_m – Punta del Risco de Daute



**FUENTE:** DIRECCIÓN GENERAL DE LA COSTA Y EL MAR

ARPSI nº: ES124_ARPSI_0032_m		TIPO	<input type="checkbox"/> FLUVIAL – PLUVIAL
			<input checked="" type="checkbox"/> COSTERA
<b>1. LOCALIZACIÓN</b>			
DEMARCACIÓN: TENERIFE	NOMBRE: La Caleta	LONGITUD (km): 1,78	
COMUNIDAD AUTÓNOMA: CANARIAS	PROVINCIA: STA. CRUZ DE TENERIFE	ISLA: TENERIFE	
CUENCA: ---	MASA DE AGUA/TIPOLOGÍA: ES70TFT11_1 – Punta de Teno - Punta del Roquete /costera natural		
DESCRIPCIÓN: Afección a principalmente a zona urbana. Posible afección al polideportivo La Caleta y el colegio CEIP Las salinas 2, playas, y zona de cultivos entre otros.			
			
<b>2. EPISODIOS DE INUNDACIONES</b>			
Fecha:	Días:	Descripción:	Fecha:
		No constan en el SNCZI-IPE	
<b>3. TÉRMINOS MUNICIPALES AFECTADOS</b>			
<ul style="list-style-type: none"> <li>• Garachico</li> <li>• Los Silos</li> </ul>			
<b>4. CATEGORÍA Y TIPO DE CONSECUENCIAS ADVERSAS</b>			
CATEGORÍA	TIPO		
SALUD HUMANA	<input checked="" type="checkbox"/> SOCIAL	<input checked="" type="checkbox"/> COMUNIDAD	
MEDIO AMBIENTE	<input type="checkbox"/> ÁREAS PROTEGIDAS	<input type="checkbox"/> IMPACTOS AL MEDIO AMBIENTE	
	<input type="checkbox"/> ECOLÓGICO O QUÍMICO DE LAS AGUAS	<input type="checkbox"/> FUENTES DE CONTAMINACIÓN	
PATRIMONIO CULTURAL	<input type="checkbox"/> LUGARES DE INTERÉS CULTURAL	<input type="checkbox"/> PAISAJE	
ACTIVIDAD ECONÓMICA	<input checked="" type="checkbox"/> RESIDENCIAL	<input checked="" type="checkbox"/> AGRICULTURA, SELVICULTURA Y R. NATURALES	
	<input checked="" type="checkbox"/> INFRAESTRUCTURAS	<input checked="" type="checkbox"/> SECTORES ECONÓMICOS	




ARPSI nº: ES124\_ARPSI\_0033\_m

**TIPO**  FLUVIAL – PLUVIAL  
 COSTERA

**1. LOCALIZACIÓN**

DEMARCACIÓN: TENERIFE      NOMBRE: Garachico      LONGITUD (km): 2,07  
 COMUNIDAD AUTÓNOMA: CANARIAS      PROVINCIA: STA. CRUZ DE TENERIFE      ISLA: TENERIFE  
 CUENCA: ---      MASA DE AGUA/TIPOLOGÍA: ES70TFT11\_1 – Punta de Teno - Punta del Roquete /costera natural

DESCRIPCIÓN: Afección a zona urbana, puerto pesquero, zonas de baño (Piscinas naturales El Charcón y playa), elementos de patrimonio cultural (Castillo de San Miguel), instalaciones deportivas, infraestructura viaria, etc. Posible afección a ZEPA (Espacio marino de los Acanuilados de Santo Domingo y Roque de Garachico).



**2. EPISODIOS DE INUNDACIONES**

Fecha:	Días:	Descripción:	Fecha:	Días:	Descripción
17/11/2018	2	Destrozos en el paseo marítimo, daños en cristales y balcón			
16/12/2019	1	Cierre avenida marítima			
24/12/2021	1	Cierre avenida marítima			

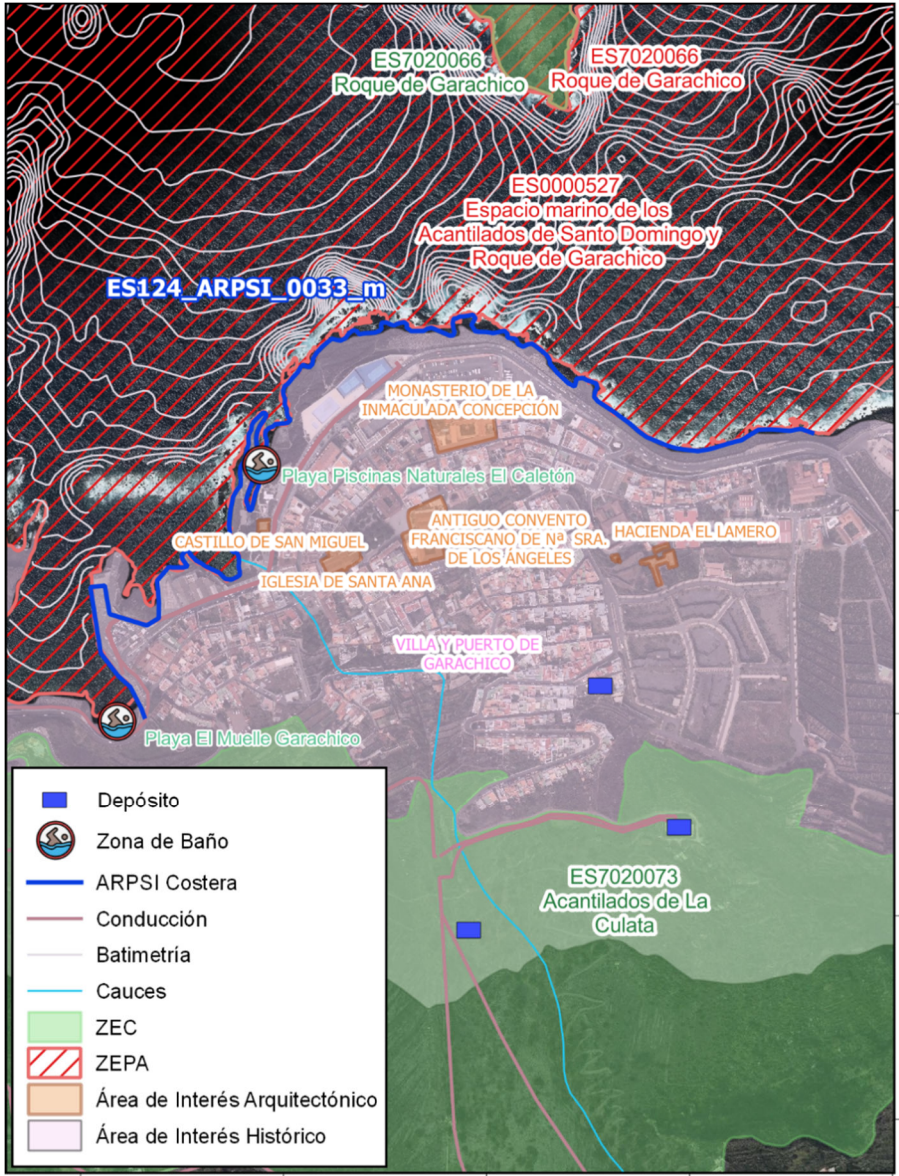
**3. TÉRMINOS MUNICIPALES AFECTADOS**

- Garachico

**4. CATEGORÍA Y TIPO DE CONSECUENCIAS ADVERSAS**

CATEGORÍA	TIPO	
SALUD HUMANA	<input checked="" type="checkbox"/> SOCIAL	<input checked="" type="checkbox"/> COMUNIDAD
	<input checked="" type="checkbox"/> ÁREAS PROTEGIDAS	<input type="checkbox"/> IMPACTOS AL MEDIO AMBIENTE
MEDIO AMBIENTE	<input type="checkbox"/> ECOLÓGICO O QUÍMICO DE LAS AGUAS	<input type="checkbox"/> FUENTES DE CONTAMINACIÓN
	<input checked="" type="checkbox"/> LUGARES DE INTERÉS CULTURAL	<input type="checkbox"/> PAISAJE
ACTIVIDAD ECONÓMICA	<input checked="" type="checkbox"/> RESIDENCIAL	<input type="checkbox"/> AGRICULTURA, SELVICULTURA Y R. NATURALES
	<input checked="" type="checkbox"/> INFRAESTRUCTURAS	<input checked="" type="checkbox"/> SECTORES ECONÓMICOS

ARPSI nº: ES124\_ARPSI\_0033\_m – Garachico



**LEGENDA:**

- Depósito
- Zona de Baño
- ARPSI Costera
- Conducción
- Batimetría
- Cauces
- ZEC
- ZEPA
- Área de Interés Arquitectónico
- Área de Interés Histórico

FUENTE: DIRECCIÓN GENERAL DE LA COSTA Y EL MAR

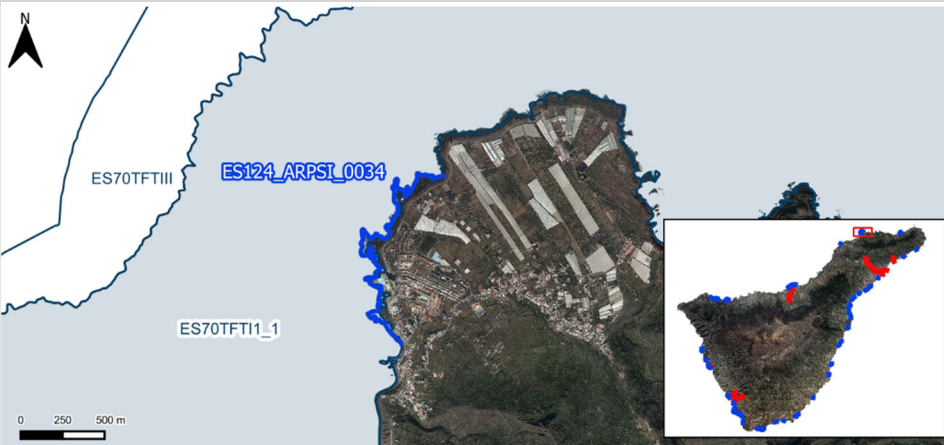
ARPSI nº: ES124\_ARPSI\_0034

**TIPO**  FLUVIAL – PLUVIAL  
 COSTERA

**1. LOCALIZACIÓN**

DEMARCACIÓN: TENERIFE      NOMBRE: Punta del Hidalgo      LONGITUD (km): 2,7  
 COMUNIDAD AUTÓNOMA: CANARIAS      PROVINCIA: STA. CRUZ DE TENERIFE      ISLA: TENERIFE  
 CUENCA: ---      MASA DE AGUA/TIPOLOGÍA: ES70TFT1\_1 – Punta de Teno - Punta del Roquete /costera natural

DESCRIPCIÓN: Afección principalmente a zona urbana y hotelera, zona de baño, camping de caravanas y áreas cultivadas. Próxima a la EDAR Punta del Hidalgo.



**2. EPISODIOS DE INUNDACIONES**

Fecha:	Días:	Descripción:	Fecha:	Días:	Descripción:
		No constan en el SNCZI-IPE			

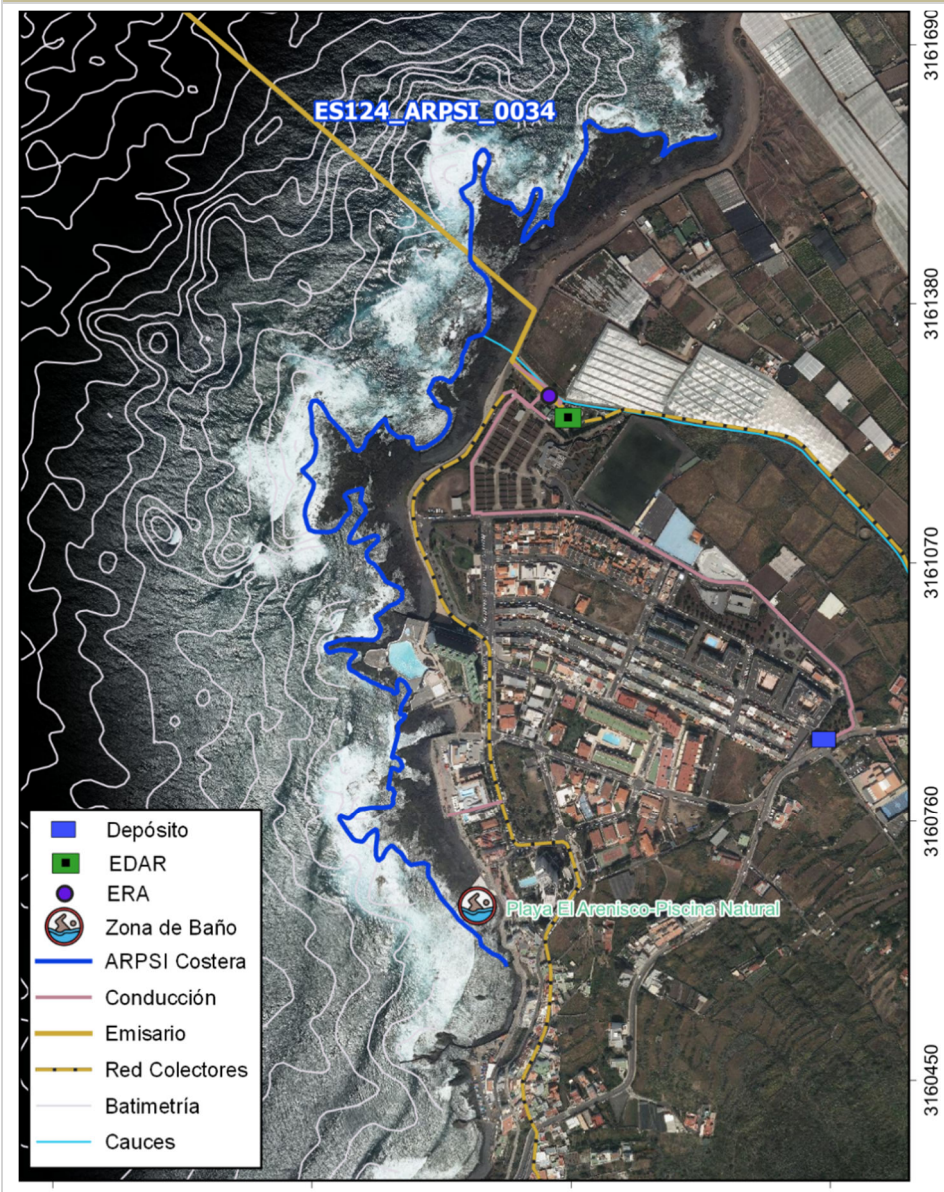
**3. TÉRMINOS MUNICIPALES AFECTADOS**

- San Cristóbal de La Laguna

**4. CATEGORÍA Y TIPO DE CONSECUENCIAS ADVERSAS**

CATEGORÍA	TIPO	
SALUD HUMANA	<input checked="" type="checkbox"/> SOCIAL	<input checked="" type="checkbox"/> COMUNIDAD
	<input checked="" type="checkbox"/> ÁREAS PROTEGIDAS	<input checked="" type="checkbox"/> IMPACTOS AL MEDIO AMBIENTE
MEDIO AMBIENTE	<input type="checkbox"/> ECOLÓGICO O QUÍMICO DE LAS AGUAS	<input checked="" type="checkbox"/> FUENTES DE CONTAMINACIÓN
	<input type="checkbox"/> LUGARES DE INTERÉS CULTURAL	<input type="checkbox"/> PAISAJE
PATRIMONIO CULTURAL	<input checked="" type="checkbox"/> RESIDENCIAL	<input checked="" type="checkbox"/> AGRICULTURA, SELVICULTURA Y R. NATURALES
	<input checked="" type="checkbox"/> INFRAESTRUCTURAS	<input checked="" type="checkbox"/> SECTORES ECONÓMICOS

ARPSI nº: ES124\_ARPSI\_0034 – Punta del Hidalgo



**LEGENDA:**

- Depósito
- EDAR
- ERA
- Zona de Baño
- ARPSI Costera
- Conducción
- Emisario
- Red Colectores
- Batimetría
- Cauces

Playa El Arenisico-Piscina Natural

FUENTE: DIRECCIÓN GENERAL DE LA COSTA Y EL MAR

ARPSI nº: ES124\_ARPSI\_0035\_m

**TIPO**  FLUVIAL – PLUVIAL  
 COSTERA

**1. LOCALIZACIÓN**  
**DEMARCACIÓN:** TENERIFE      **NOMBRE:** La Resbalada      **LONGITUD (km):** 0,19  
**COMUNIDAD AUTÓNOMA:** CANARIAS      **PROVINCIA:** STA. CRUZ DE TENERIFE      **ISLA:** TENERIFE  
**CUENCA:** ---      **MASA DE AGUA/TIPOLOGÍA:** ES70TF\_AMM1 – Puerto de Sta. Cruz de Tenerife/Muy modificada  
**DESCRIPCIÓN:** Afección a zona urbana.

**2. EPISODIOS DE INUNDACIONES**

Fecha:	Días:	Descripción:	Fecha:	Días:	Descripción:
		No constan en el SNCZI-IPE			

**3. TÉRMINOS MUNICIPALES AFECTADOS**

- Santa Cruz de Tenerife

**4. CATEGORÍA Y TIPO DE CONSECUENCIAS ADVERSAS**

CATEGORÍA	TIPO	
<b>SALUD HUMANA</b>	<input checked="" type="checkbox"/> SOCIAL	<input checked="" type="checkbox"/> COMUNIDAD
<b>MEDIO AMBIENTE</b>	<input type="checkbox"/> ÁREAS PROTEGIDAS	<input type="checkbox"/> IMPACTOS AL MEDIO AMBIENTE
	<input type="checkbox"/> ECOLÓGICO O QUÍMICO DE LAS AGUAS	<input type="checkbox"/> FUENTES DE CONTAMINACIÓN
<b>PATRIMONIO CULTURAL</b>	<input type="checkbox"/> LUGARES DE INTERÉS CULTURAL	<input type="checkbox"/> PAISAJE
<b>ACTIVIDAD ECONÓMICA</b>	<input checked="" type="checkbox"/> RESIDENCIAL	<input type="checkbox"/> AGRICULTURA, SELVICULTURA Y R. NATURALES
	<input checked="" type="checkbox"/> INFRAESTRUCTURAS	<input checked="" type="checkbox"/> SECTORES ECONÓMICOS



ARPSI nº: ES124_ARPSI_0036_m		TIPO	<input type="checkbox"/> FLUVIAL – PLUVIAL <input checked="" type="checkbox"/> COSTERA
<b>1. LOCALIZACIÓN</b>			
DEMARCACIÓN: TENERIFE	NOMBRE: Los Pocitos	LONGITUD (km): 0,22	
COMUNIDAD AUTÓNOMA: CANARIAS	PROVINCIA: STA. CRUZ DE TENERIFE	ISLA: TENERIFE	
CUENCA: ---	MASA DE AGUA/TIPOLOGÍA: ES70TFTIV – Punta del Roquete - Bajas del Puertito/costera natural		
DESCRIPCIÓN: Afección al núcleo urbano de la Playa Los Pocitos.			
<b>2. EPISODIOS DE INUNDACIONES</b>			
Fecha:	Días:	Descripción:	Fecha: Días: Descripción
		No constan en el SNCZI-IPE	
<b>3. TÉRMINOS MUNICIPALES AFECTADOS</b>			
<ul style="list-style-type: none"> <li>Santa Cruz de Tenerife</li> </ul>			
<b>4. CATEGORÍA Y TIPO DE CONSECUENCIAS ADVERSAS</b>			
CATEGORÍA	TIPO		
SALUD HUMANA	<input checked="" type="checkbox"/> SOCIAL	<input checked="" type="checkbox"/> COMUNIDAD	
MEDIO AMBIENTE	<input type="checkbox"/> ÁREAS PROTEGIDAS	<input type="checkbox"/> IMPACTOS AL MEDIO AMBIENTE	
	<input type="checkbox"/> ECOLÓGICO O QUÍMICO DE LAS AGUAS	<input type="checkbox"/> FUENTES DE CONTAMINACIÓN	
PATRIMONIO CULTURAL	<input type="checkbox"/> LUGARES DE INTERÉS CULTURAL	<input type="checkbox"/> PAISAJE	
ACTIVIDAD ECONÓMICA	<input checked="" type="checkbox"/> RESIDENCIAL	<input type="checkbox"/> AGRICULTURA, SELVICULTURA Y R. NATURALES	
	<input checked="" type="checkbox"/> INFRAESTRUCTURAS	<input checked="" type="checkbox"/> SECTORES ECONÓMICOS	



ARPSI nº: ES124\_ARPSI\_0037\_m

**TIPO**  FLUVIAL – PLUVIAL  
 COSTERA

**1. LOCALIZACIÓN**

DEMARCACIÓN: TENERIFE      NOMBRE: Santa Lucía      LONGITUD (km): 0,15  
 COMUNIDAD AUTÓNOMA: CANARIAS      PROVINCIA: STA. CRUZ DE TENERIFE      ISLA: TENERIFE  
 CUENCA: ---      MASA DE AGUA/TIPOLOGÍA: ES70TFT12 – Bajas del Puertito - Montaña Pelada /costera natural

DESCRIPCIÓN: Afección a núcleo urbano, piscina natural y playa Los Barrancos.

**2. EPISODIOS DE INUNDACIONES**

Fecha:	Días:	Descripción:	Fecha:	Días:	Descripción:
		No constan en el SNCZI-IPE			

**3. TÉRMINOS MUNICIPALES AFECTADOS**

- Gúímar

**4. CATEGORÍA Y TIPO DE CONSECUENCIAS ADVERSAS**

CATEGORÍA	TIPO	
SALUD HUMANA	<input checked="" type="checkbox"/> SOCIAL	<input checked="" type="checkbox"/> COMUNIDAD
MEDIO AMBIENTE	<input type="checkbox"/> ÁREAS PROTEGIDAS	<input type="checkbox"/> IMPACTOS AL MEDIO AMBIENTE
	<input type="checkbox"/> ECOLÓGICO O QUÍMICO DE LAS AGUAS	<input type="checkbox"/> FUENTES DE CONTAMINACIÓN
PATRIMONIO CULTURAL	<input type="checkbox"/> LUGARES DE INTERÉS CULTURAL	<input type="checkbox"/> PAISAJE
ACTIVIDAD ECONÓMICA	<input checked="" type="checkbox"/> RESIDENCIAL	<input type="checkbox"/> AGRICULTURA, SELVICULTURA Y R. NATURALES
	<input checked="" type="checkbox"/> INFRAESTRUCTURAS	<input checked="" type="checkbox"/> SECTORES ECONÓMICOS

