DILIGENCIA: Se consigna la presente para hacer constar que el presente documento denominado **REVISIÓN DE LOS MAPAS DE PELIGROSIDAD POR INUNDACIONES Y DE LOS MAPAS DE RIESGO DE INUNDACIÓN (CARTOGRAFÍA DE 2º CICLO) DE LA DEMARCACIÓN HIDROGRÁFICA DE TENERIFE. Septiembre 2019** —dividido en cuatro tomos, siendo este el tomo II de IV— ha sido tomado en consideración por la Presidencia del Consejo Insular de Aguas de Tenerife, con carácter de urgencia, mediante Decreto de fecha 10 de octubre de 2019.

Mª Loreto Morales Cañada
Secretaria Delegada del Consejo Insular de Aguas de Tenerife

Fecha: 2019.11.05
12:35:23 Z

MAPAS DE PELIGROSIDAD
ES124_ARPSI_0026

1. ZONAS INUNDABLES

LOCALIZADOR

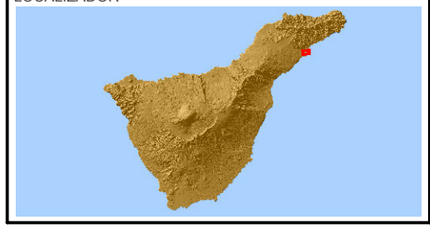

LEYENDA

*(SIN COLOR) T100 CALADO < 0,2 m

T100 CALADO > 0,2 m

ENVOLVENTE ZONA INUNDABLE

* NOTA:
NO SE HAN SOMBREADO LAS ZONAS CON CALADO MENOR DE 0,2m AL SER ESTA MEDIDA INFERIOR A LA PRECISIÓN EN ALTIMETRÍA DEL MDT.

CIATF Consejo Insular de Aguas de Tenerife

CONSULTOR CIVILPORT INGENIEROS

FECHA **MARZO 2014**

ESCALA **1:5.000**

ESCALA GRÁFICA 0 40 80 160 Mts

TÍTULO DEL PROYECTO

MAPAS DE PELIGROSIDAD Y RIESGO DE INUNDACIÓN DE LA DEMARCACIÓN HIDROGRÁFICA DE TENERIFE

TÍTULO DEL PLANO

ZONAS INUNDABLES (T100)
ES124_ARPSI_0026
BARRANCO DEL BUFADERO

Nº DE PLANO **1.1**

HOJA **1 de 2**

LOCALIZADOR

LEYENDA

*(SIN COLOR) T100 CALADO < 0,2 m

T100 CALADO > 0,2 m

ENVOLVENTE ZONA INUNDABLE

* NOTA:
NO SE HAN SOMBREADO LAS ZONAS CON CALADO MENOR DE 0,2m AL SER ESTA MEDIDA INFERIOR A LA PRECISIÓN EN ALTIMETRÍA DEL MDT.

CIATF Consejo Insular de Aguas de Tenerife

CONSULTOR CIVILPORT INGENIEROS

FECHA: MARZO 2014

ESCALA: 1:5.000

ESCALA GRÁFICA: 0 40 80 160 Mts

TÍTULO DEL PROYECTO: MAPAS DE PELIGROSIDAD Y RIESGO DE INUNDACIÓN DE LA DEMARCACIÓN HIDROGRÁFICA DE TENERIFE

TÍTULO DEL PLANO: ZONAS INUNDABLES (T100) ES124_ARPSI_0026 BARRANCO DEL BUFADERO

Nº DE PLANO: 1.1

HOJA: 2 de 2

N

LOCALIZADOR

LEYENDA

*(SIN COLOR) T500 CALADO < 0,2 m

T500 CALADO > 0,2 m

ENVOLVENTE ZONA INUNDABLE

* NOTA:
NO SE HAN SOMBREADO LAS ZONAS CON CALADO MENOR DE 0,2m AL SER ESTA MEDIDA INFERIOR A LA PRECISIÓN EN ALTIMETRÍA DEL MDT.

CIATF Consejo Insular de Aguas de Tenerife

CONSULTOR CIVILPORT INGENIEROS

FECHA **MARZO 2014**

ESCALA **1:5.000**

ESCALA GRÁFICA 0 40 80 160 Mts

TÍTULO DEL PROYECTO
MAPAS DE PELIGROSIDAD Y RIESGO DE INUNDACIÓN DE LA DEMARCACIÓN HIDROGRÁFICA DE TENERIFE

TÍTULO DEL PLANO
ZONAS INUNDABLES (T500)
ES124_ARPSI_0026
BARRANCO DEL BUFADERO

Nº DE PLANO **1.2**

HOJA **1 de 2**

LOCALIZADOR

LEYENDA

*(SIN COLOR) T500 CALADO < 0,2 m

T500 CALADO > 0,2 m

ENVOLVENTE ZONA INUNDABLE

* NOTA:
NO SE HAN SOMBREADO LAS ZONAS CON CALADO MENOR DE 0,2m AL SER ESTA MEDIDA INFERIOR A LA PRECISIÓN EN ALTIMETRÍA DEL MDT.

CIATF Consejo Insular de Aguas de Tenerife

CONSULTOR CIVILPORT INGENIEROS

FECHA **MARZO 2014**

ESCALA **1:5.000**

ESCALA GRÁFICA 0 40 80 160 Mts

TÍTULO DEL PROYECTO
MAPAS DE PELIGROSIDAD Y RIESGO DE INUNDACIÓN DE LA DEMARCACIÓN HIDROGRÁFICA DE TENERIFE

TÍTULO DEL PLANO
ZONAS INUNDABLES (T500)
ES124_ARPSI_0026
BARRANCO DEL BUFADERO

Nº DE PLANO **1.2**

HOJA **2 de 2**

2. MAPA DE CALADOS

LOCALIZADOR

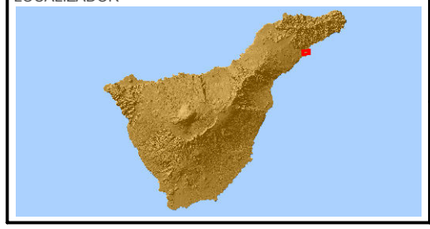

LEYENDA

CALADO(m) T=100

*(SIN COLOR) 0 - 0,2	0,5 - 1	1,5 - 2	2,5 - 3	4 - 4,5	ENVOLVENTE ZONA INUNDABLE
0,2 - 0,5	1 - 1,5	2 - 2,5	3 - 4	>4,5	

* NOTA:
NO SE HAN SOMBREADO LAS ZONAS CON CALADO MENOR DE 0,2m AL SER ESTA MEDIDA INFERIOR A LA PRECISIÓN EN ALTIMETRÍA DEL MDT.

CIATF Consejo Insular de Aguas de Tenerife

CONSULTOR: CIVILPORT INGENIEROS

FECHA: **MARZO 2014**

ESCALA: **1:5.000**

ESCALA GRÁFICA: 0 40 80 160 Mts

TÍTULO DEL PROYECTO:
MAPAS DE PELIGROSIDAD Y RIESGO DE INUNDACIÓN DE LA DEMARCACIÓN HIDROGRÁFICA DE TENERIFE

TÍTULO DEL PLANO:
MAPA DE CALADOS (T100)
ES124_ARPSI_0026
BARRANCO DEL BUFADERO

Nº DE PLANO: **2.1**

HOJA: **1 de 2**

LOCALIZADOR

LEYENDA

CALADO(m) T=100

*(SIN COLOR) 0 - 0,2 | 0,2 - 0,5 | 0,5 - 1 | 1 - 1,5 | 1,5 - 2 | 2 - 2,5 | 2,5 - 3 | 3 - 4 | 4 - 4,5 | >4,5 | ENVOLVENTE ZONA INUNDABLE

* NOTA:
NO SE HAN SOMBREADO LAS ZONAS CON CALADO MENOR DE 0,2m AL SER ESTA MEDIDA INFERIOR A LA PRECISIÓN EN ALTIMETRÍA DEL MDT.

CIATF Consejo Insular de Aguas de Tenerife

CONSULTOR: CIVILPORT INGENIEROS

FECHA: MARZO 2014

ESCALA: 1:5.000

ESCALA GRÁFICA: 0 40 80 160 Mts

TÍTULO DEL PROYECTO: MAPAS DE PELIGROSIDAD Y RIESGO DE INUNDACIÓN DE LA DEMARCACIÓN HIDROGRÁFICA DE TENERIFE

TÍTULO DEL PLANO: MAPA DE CALADOS (T100) ES124_ARPSI_0026 BARRANCO DEL BUFADERO

Nº DE PLANO: 2.1

HOJA: 2 de 2

N

LOCALIZADOR

LEYENDA

CALADO(m) T=500

*(SIN COLOR) 0 - 0,2 | 0,2 - 0,5 | 0,5 - 1 | 1 - 1,5 | 1,5 - 2 | 2 - 2,5 | 2,5 - 3 | 3 - 4 | 4 - 4,5 | >4,5 | ENVOLVENTE ZONA INUNDABLE

* NOTA:
NO SE HAN SOMBREADO LAS ZONAS CON CALADO MENOR DE 0,2m AL SER ESTA MEDIDA INFERIOR A LA PRECISIÓN EN ALTIMETRÍA DEL MDT.

CIATF Consejo Insular de Aguas de Tenerife

CONSULTOR: CIVILPORT INGENIEROS

FECHA: **MARZO 2014**

ESCALA: **1:5.000**

ESCALA GRÁFICA: 0 40 80 160 Mts

TÍTULO DEL PROYECTO: **MAPAS DE PELIGROSIDAD Y RIESGO DE INUNDACIÓN DE LA DEMARCACIÓN HIDROGRÁFICA DE TENERIFE**

TÍTULO DEL PLANO: **MAPA DE CALADOS (T500) ES124_ARPSI_0026 BARRANCO DEL BUFADERO**

Nº DE PLANO: **2.2**

HOJA: **1 de 2**

LOCALIZADOR

LEYENDA

CALADO(m) T=500

*(SIN COLOR) 0 - 0,2 | 0,2 - 0,5 | 0,5 - 1 | 1 - 1,5 | 1,5 - 2 | 2 - 2,5 | 2,5 - 3 | 3 - 4 | 4 - 4,5 | >4,5 | ENVOLVENTE ZONA INUNDABLE

* NOTA:
NO SE HAN SOMBREADO LAS ZONAS CON CALADO MENOR DE 0,2m AL SER ESTA MEDIDA INFERIOR A LA PRECISIÓN EN ALTIMETRÍA DEL MDT.

CIATF Consejo Insular de Aguas de Tenerife

CONSULTOR: CIVILPORT INGENIEROS

FECHA: MARZO 2014

ESCALA: 1:5.000

ESCALA GRÁFICA: 0 40 80 160 Mts

TÍTULO DEL PROYECTO: MAPAS DE PELIGROSIDAD Y RIESGO DE INUNDACIÓN DE LA DEMARCACIÓN HIDROGRÁFICA DE TENERIFE

TÍTULO DEL PLANO: MAPA DE CALADOS (T500) ES124_ARPSI_0026 BARRANCO DEL BUFADERO

Nº DE PLANO: 2.2

HOJA: 2 de 2

3. ZONA DE FLUJO PREFERENTE

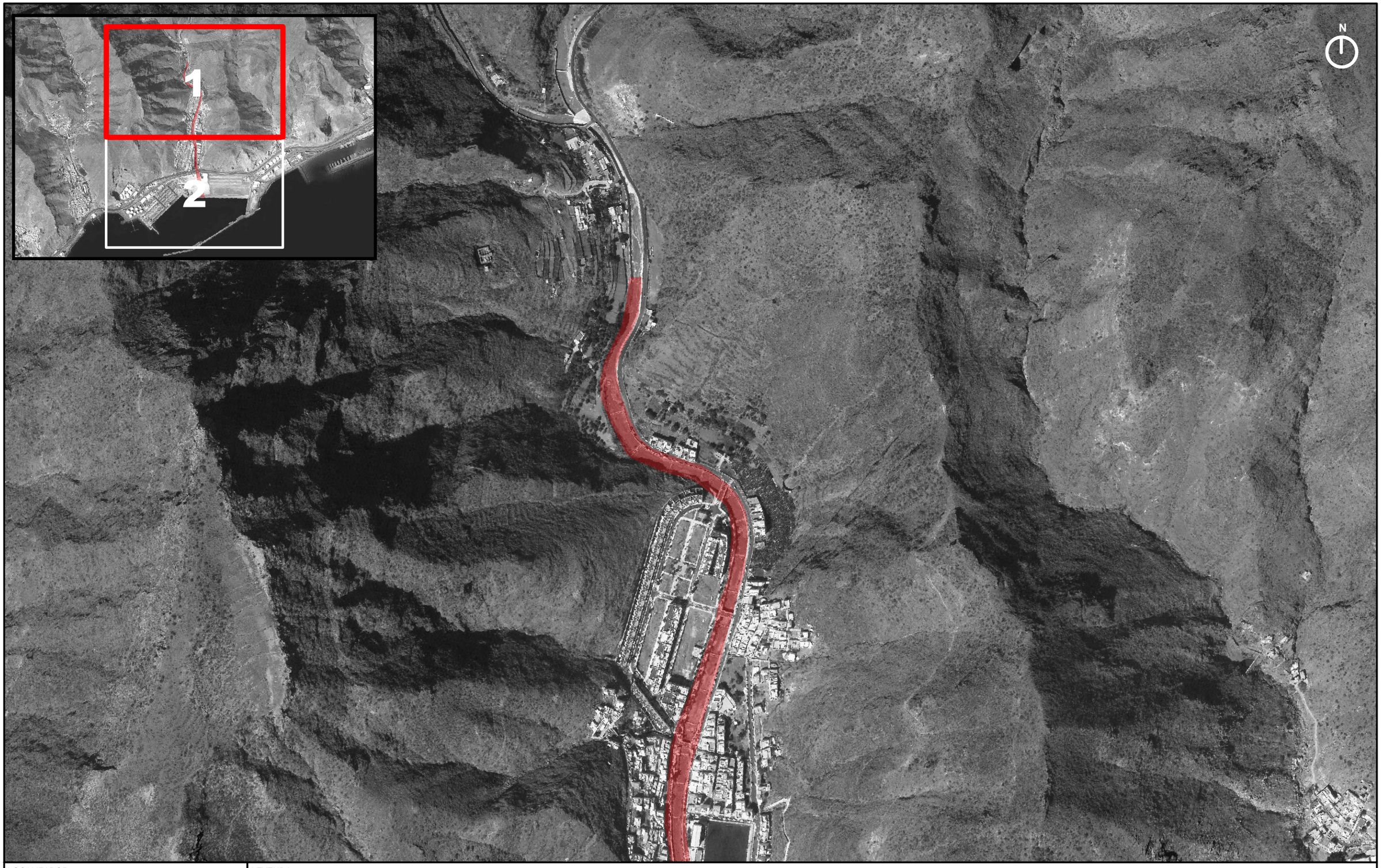

LOCALIZADOR

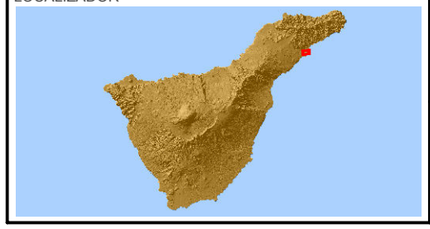

LEYENDA

ZONA DE FLUJO PREFERENTE

CIATF
Consejo Insular de Aguas de Tenerife

CONSULTOR
CIVILPORT INGENIEROS

FECHA
MARZO 2014

ESCALA
1:5.000

ESCALA GRÁFICA
0 40 80 160 Mts

TÍTULO DEL PROYECTO
MAPAS DE PELIGROSIDAD Y RIESGO DE INUNDACIÓN DE LA DEMARCACIÓN HIDROGRÁFICA DE TENERIFE

TÍTULO DEL PLANO
ZONA DE FLUJO PREFERENTE
ES124_ARPSI_0026
BARRANCO DEL BUFADERO

Nº DE PLANO
3

HOJA
1 de 2

LOCALIZADOR

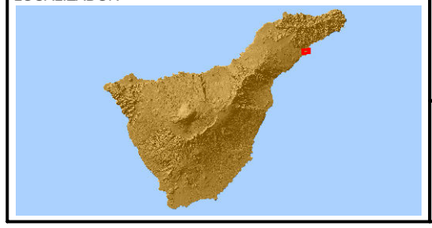

LEYENDA

ZONA DE FLUJO PREFERENTE

CIATF
Consejo Insular de Aguas de Tenerife

CONSULTOR
CIVILPORT INGENIEROS

FECHA
MARZO 2014

ESCALA
1:5.000

ESCALA GRÁFICA
0 40 80 160 Mts

TÍTULO DEL PROYECTO
MAPAS DE PELIGROSIDAD Y RIESGO DE INUNDACIÓN DE LA DEMARCACIÓN HIDROGRÁFICA DE TENERIFE

TÍTULO DEL PLANO
ZONA DE FLUJO PREFERENTE
ES124_ARPSI_0026
BARRANCO DEL BUFADERO

Nº DE PLANO
3

HOJA
2 de 2

4. DOMINIO PÚBLICO HIDRÁULICO

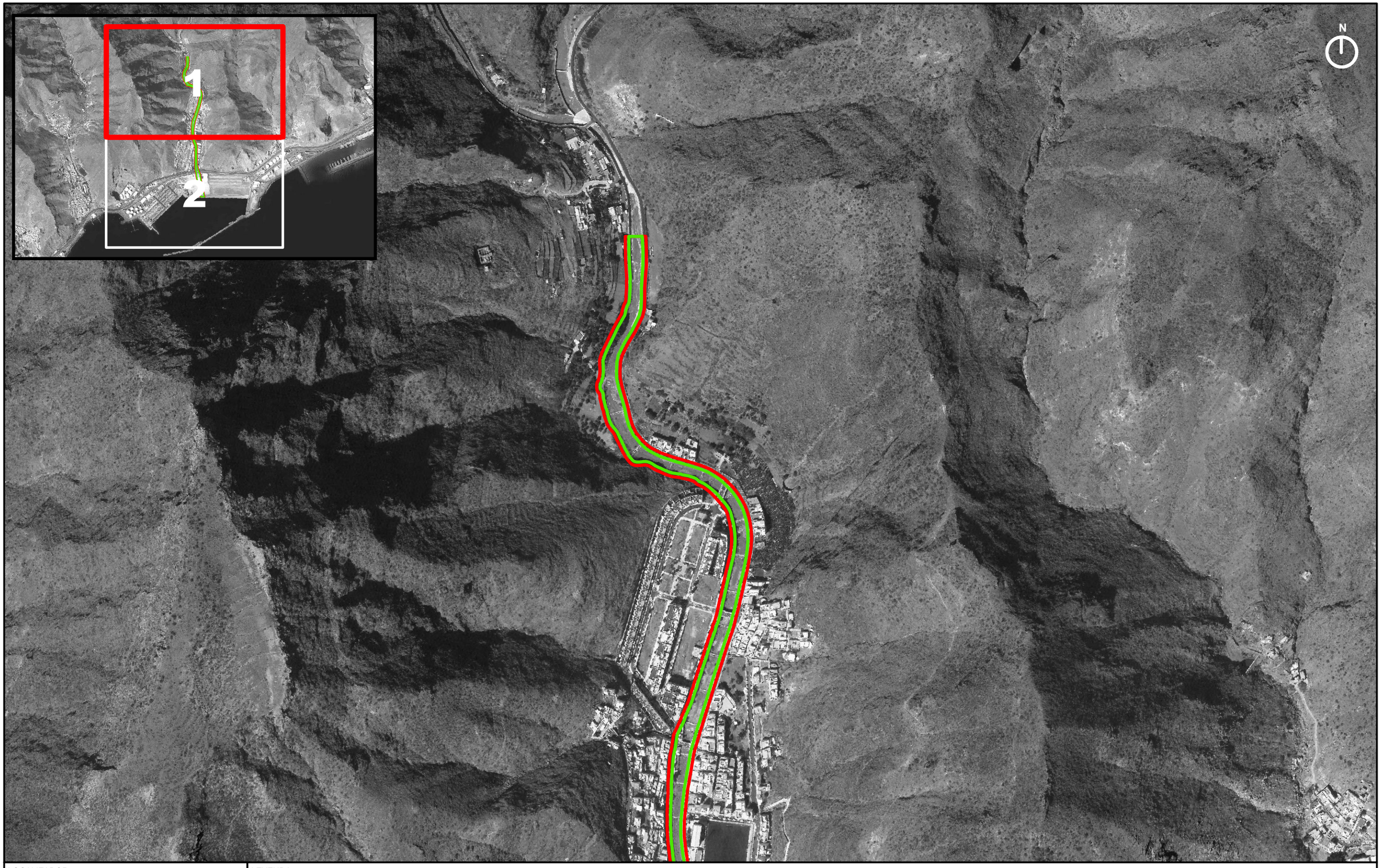

LOCALIZADOR

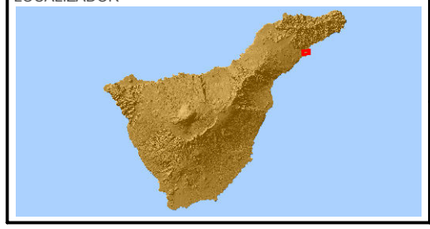

LEYENDA

DOMINIO PÚBLICO HIDRÁULICO PROBABLE (100 AÑOS)

ZONA DE SERVIDUMBRE (100 AÑOS)

CIATF Consejo Insular de Aguas de Tenerife

CONSULTOR

CIVILPORT INGENIEROS

FECHA

MARZO 2014

ESCALA

1:5.000

ESCALA GRÁFICA

0 40 80 160 Mts

TÍTULO DEL PROYECTO

MAPAS DE PELIGROSIDAD Y RIESGO DE INUNDACIÓN DE LA DEMARCACIÓN HIDROGRÁFICA DE TENERIFE

TÍTULO DEL PLANO

DOMINIO PÚBLICO HIDRÁULICO ES124_ARPSI_0026 BARRANCO DEL BUFADERO

Nº DE PLANO

4

HOJA

1 de 2

LOCALIZADOR

LEYENDA

DOMINIO PÚBLICO HIDRÁULICO PROBABLE (100 AÑOS)

ZONA DE SERVIDUMBRE (100 AÑOS)

CIATF Consejo Insular de Aguas de Tenerife

CONSULTOR

CIVILPORT INGENIEROS

FECHA
MARZO 2014

ESCALA
1:5.000

ESCALA GRÁFICA
0 40 80 160 Mts

TÍTULO DEL PROYECTO
MAPAS DE PELIGROSIDAD Y RIESGO DE INUNDACIÓN DE LA DEMARCACIÓN HIDROGRÁFICA DE TENERIFE

TÍTULO DEL PLANO
DOMINIO PÚBLICO HIDRÁULICO ES124_ARPSI_0026 BARRANCO DEL BUFADERO

Nº DE PLANO
4

HOJA
2 de 2

MAPAS DE PELIGROSIDAD

ES124_ARPSI_0027

1. ZONAS INUNDABLES

LOCALIZADOR

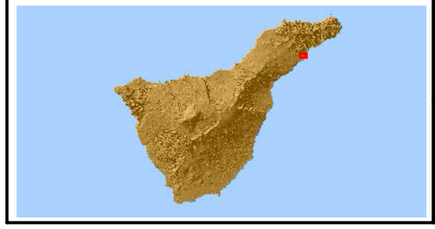

LEYENDA

*(SIN COLOR) T100 CALADO < 0,2 m

T100 CALADO > 0,2 m

ENVOLVENTE ZONA INUNDABLE

* NOTA:
NO SE HAN SOMBREADO LAS ZONAS CON CALADO MENOR DE 0,2m AL SER ESTA MEDIDA INFERIOR A LA PRECISIÓN EN ALTIMETRÍA DEL MDT.

CIATF Consejo Insular de Aguas de Tenerife

CONSULTOR
CIVILPORT INGENIEROS

FECHA
MARZO 2014

ESCALA
1:5.000

ESCALA GRÁFICA
0 40 80 160 Mts

TÍTULO DEL PROYECTO
MAPAS DE PELIGROSIDAD Y RIESGO DE INUNDACIÓN DE LA DEMARCACIÓN HIDROGRÁFICA DE TENERIFE

TÍTULO DEL PLANO
ZONA INUNDABLE (T100)
ES124_ARPSI_0027
BARRANCO DE SANTOS

Nº DE PLANO
1.1

HOJA
1 de 1

LOCALIZADOR

LEYENDA

*(SIN COLOR) T500 CALADO < 0,2 m

T500 CALADO > 0,2 m

ENVOLVENTE ZONA INUNDABLE

* NOTA:
NO SE HAN SOMBREADO LAS ZONAS CON CALADO MENOR DE 0,2m AL SER ESTA MEDIDA INFERIOR A LA PRECISIÓN EN ALTIMETRÍA DEL MDT.

CIATF Consejo Insular de Aguas de Tenerife

CONSULTOR
CIVILPORT INGENIEROS

FECHA
MARZO 2014

ESCALA
1:5.000

ESCALA GRÁFICA
0 40 80 160 Mts

TÍTULO DEL PROYECTO
MAPAS DE PELIGROSIDAD Y RIESGO DE INUNDACIÓN DE LA DEMARCACIÓN HIDROGRÁFICA DE TENERIFE

TÍTULO DEL PLANO
ZONA INUNDABLE (T500)
ES124_ARPSI_0027
BARRANCO DE SANTOS

Nº DE PLANO
1.2

HOJA
1 de 1

2. MAPA DE CALADOS

N

LOCALIZADOR

LEYENDA

CALADO T100(m)

*(SIN COLOR) 0 - 0,2	0,5 - 1,5	2,5 - 3,5	4,5 - 5,5	6,5 - 7,5	ENVOLVENTE ZONA INUNDABLE
0,2 - 0,5	1,5 - 2,5	3,5 - 4,5	5,5 - 6,5	>7,5	

* NOTA:
NO SE HAN SOMBREADO LAS ZONAS CON CALADO MENOR DE 0,2m AL SER ESTA MEDIDA INFERIOR A LA PRECISIÓN EN ALTIMETRÍA DEL MDT.

CIATF
Consejo Insular de Aguas de Tenerife

CONSULTOR
CIVILPORT INGENIEROS

FECHA
MARZO 2014

ESCALA
1:5.000

ESCALA GRÁFICA
0 40 80 160 Mts

TÍTULO DEL PROYECTO
MAPAS DE PELIGROSIDAD Y RIESGO DE INUNDACIÓN DE LA DEMARCACIÓN HIDROGRÁFICA DE TENERIFE

TÍTULO DEL PLANO
MAPA DE CALADOS (T100)
ES124_ARPSI_0027
BARRANCO DE SANTOS

Nº DE PLANO
2.1

HOJA
1 de 1

N

LOCALIZADOR

LEYENDA

CALADO T500(m)

*(SIN COLOR) 0 - 0,2	0,2 - 0,5	0,5 - 1,5	1,5 - 2,5	2,5 - 3,5	3,5 - 4,5	4,5 - 5,5	5,5 - 6,5	6,5 - 7,5	>7,5	ENVOLVENTE ZONA INUNDABLE

* NOTA:
NO SE HAN SOMBREADO LAS ZONAS CON CALADO MENOR DE 0,2m AL SER ESTA MEDIDA INFERIOR A LA PRECISIÓN EN ALTIMETRÍA DEL MDT.

CIATF Consejo Insular de Aguas de Tenerife

CONSULTOR: CIVILPORT INGENIEROS

FECHA: **MARZO 2014**

ESCALA: **1:5.000**

ESCALA GRÁFICA: 0 40 80 160 Mts

TÍTULO DEL PROYECTO: **MAPAS DE PELIGROSIDAD Y RIESGO DE INUNDACIÓN DE LA DEMARCACIÓN HIDROGRÁFICA DE TENERIFE**

TÍTULO DEL PLANO: **MAPA DE CALADOS (T500) ES124_ARPSI_0027 BARRANCO DE SANTOS**

Nº DE PLANO: **2.2**

HOJA: **1 de 1**

3. ZONA DE FLUJO PREFERENTE

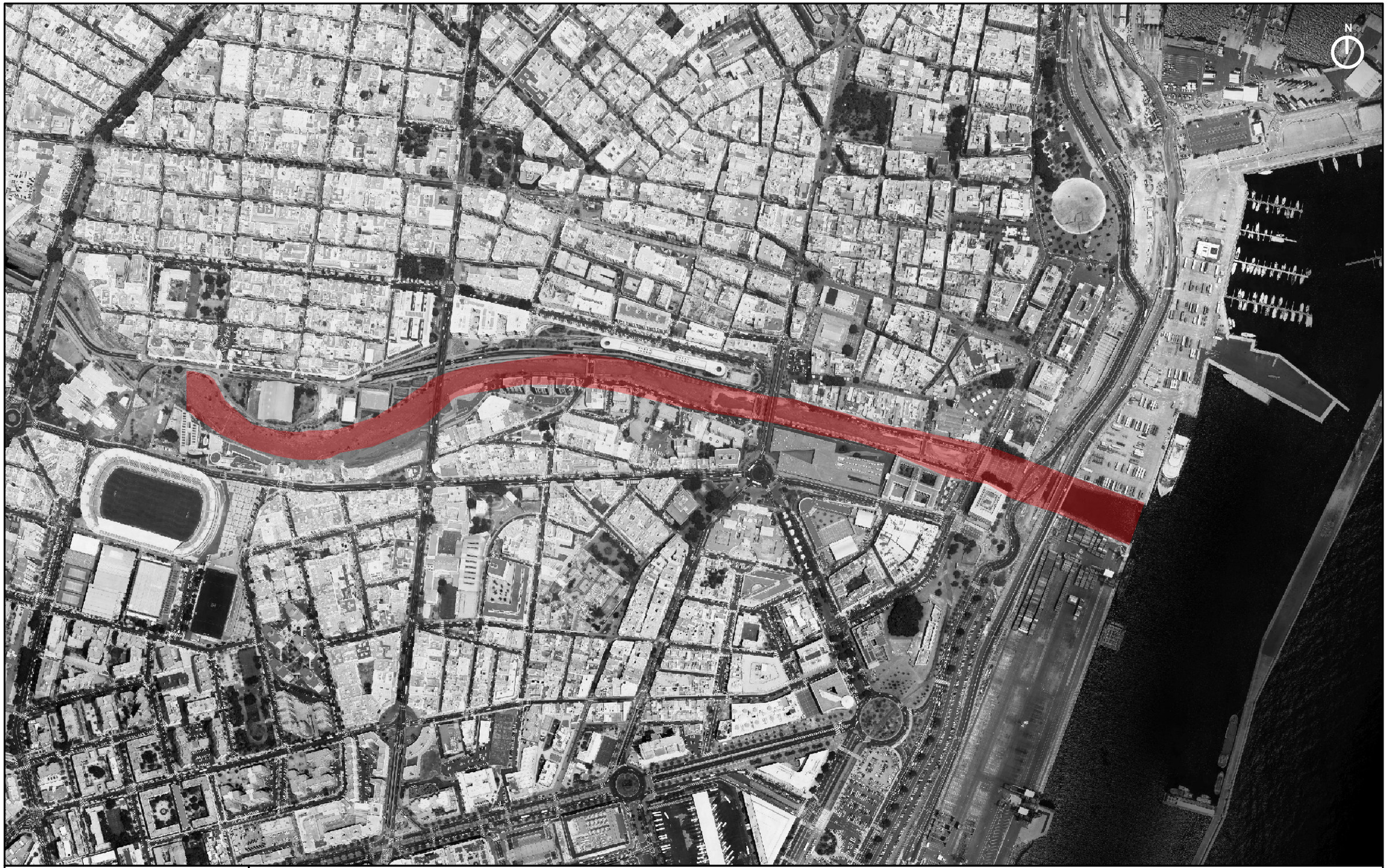

LOCALIZADOR

LEYENDA

ZONA DE FLUJO PREFERENTE

CIATF
Consejo Insular de Aguas de Tenerife

CONSULTOR
CIVILPORT INGENIEROS

FECHA
MARZO 2014

ESCALA
1:5.000

ESCALA GRÁFICA
0 40 80 160 Mts

TÍTULO DEL PROYECTO
MAPAS DE PELIGROSIDAD Y RIESGO DE INUNDACIÓN DE LA DEMARCACIÓN HIDROGRÁFICA DE TENERIFE

TÍTULO DEL PLANO
ZONA DE FLUJO PREFERENTE
ES124_ARPSI_0027
BARRANCO DE SANTOS

Nº DE PLANO
3

HOJA
1 de 1

4. DOMINIO PÚBLICO HIDRÁULICO

LOCALIZADOR

LEYENDA

DOMINIO PÚBLICO HIDRÁULICO PROBABLE (100 AÑOS)

ZONA DE SERVIDUMBRE (100 AÑOS)

CIATF Consejo Insular de Aguas de Tenerife

CONSULTOR

CIVILPORT INGENIEROS

FECHA

MARZO 2014

ESCALA

1:5.000

ESCALA GRÁFICA

0 40 80 160 Mts

TÍTULO DEL PROYECTO

MAPAS DE PELIGROSIDAD Y RIESGO DE INUNDACIÓN DE LA DEMARCACIÓN HIDROGRÁFICA DE TENERIFE

TÍTULO DEL PLANO

DOMINIO PÚBLICO HIDRÁULICO ES124_ARPSI_0027 BARRANCO DE SANTOS

Nº DE PLANO

4

HOJA

1 de 1

MAPAS DE PELIGROSIDAD

ES124_ARPSI_0028

1. ZONAS INUNDABLES

LOCALIZADOR

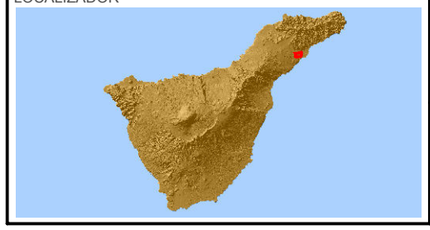

LEYENDA

*(SIN COLOR) T100 CALADO < 0,2 m

T100 CALADO > 0,2 m

ENVOLVENTE ZONA INUNDABLE

* NOTA:
NO SE HAN SOMBREADO LAS ZONAS CON CALADO MENOR DE 0,2m AL SER ESTA MEDIDA INFERIOR A LA PRECISIÓN EN ALTIMETRÍA DEL MDT.

CIATF Consejo Insular de Aguas de Tenerife

CONSULTOR CIVILPORT INGENIEROS

FECHA **MARZO 2014**

ESCALA **1:5.000**

ESCALA GRÁFICA 0 40 80 160 Mts

TÍTULO DEL PROYECTO

MAPAS DE PELIGROSIDAD Y RIESGO DE INUNDACIÓN DE LA DEMARCACIÓN HIDROGRÁFICA DE TENERIFE

TÍTULO DEL PLANO

ZONAS INUNDABLES (T100)
ES124_ARPSI_0028
BARRANCO DEL HIERRO

Nº DE PLANO **1.1**

HOJA **1 de 2**

LOCALIZADOR

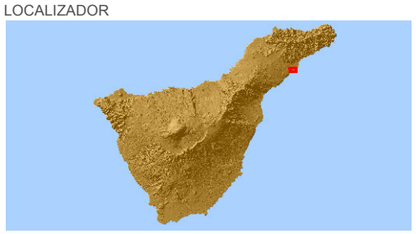

LEYENDA

*(SIN COLOR) T100 CALADO < 0,2 m

T100 CALADO > 0,2 m

ENVOLVENTE ZONA INUNDABLE

* NOTA:
NO SE HAN SOMBREADO LAS ZONAS CON CALADO MENOR DE 0,2m AL SER ESTA MEDIDA INFERIOR A LA PRECISIÓN EN ALTIMETRÍA DEL MDT.

CIATF Consejo Insular de Aguas de Tenerife

CONSULTOR CIVILPORT INGENIEROS

FECHA **MARZO 2014**

ESCALA **1:5.000**

ESCALA GRÁFICA 0 40 80 160 Mts

TÍTULO DEL PROYECTO
MAPAS DE PELIGROSIDAD Y RIESGO DE INUNDACIÓN DE LA DEMARCACIÓN HIDROGRÁFICA DE TENERIFE

TÍTULO DEL PLANO
ZONAS INUNDABLES (T100)
ES124_ARPSI_0028
BARRANCO DEL HIERRO

Nº DE PLANO **1.1**

HOJA **2 de 2**

LOCALIZADOR

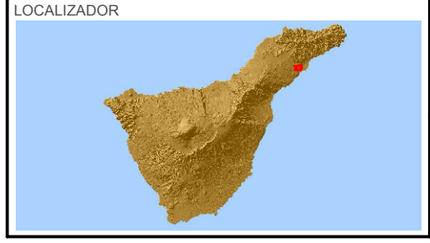

LEYENDA

*(SIN COLOR) T500 CALADO < 0,2 m

T500 CALADO > 0,2 m

ENVOLVENTE ZONA INUNDABLE

* NOTA:
NO SE HAN SOMBREADO LAS ZONAS CON CALADO MENOR DE 0,2m AL SER ESTA MEDIDA INFERIOR A LA PRECISIÓN EN ALTIMETRÍA DEL MDT.

CIATF Consejo Insular de Aguas de Tenerife

CONSULTOR CIVILPORT INGENIEROS

FECHA **MARZO 2014**

ESCALA **1:5.000**

ESCALA GRÁFICA 0 40 80 160 Mts

TÍTULO DEL PROYECTO

MAPAS DE PELIGROSIDAD Y RIESGO DE INUNDACIÓN DE LA DEMARCACIÓN HIDROGRÁFICA DE TENERIFE

TÍTULO DEL PLANO

ZONAS INUNDABLES (T500)
ES124_ARPSI_0028
BARRANCO DEL HIERRO

Nº DE PLANO **1.2**

HOJA **1 de 2**

LOCALIZADOR

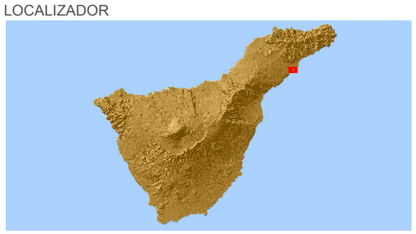

LEYENDA

*(SIN COLOR) T500 CALADO < 0,2 m

T500 CALADO > 0,2 m

ENVOLVENTE ZONA INUNDABLE

* NOTA:
NO SE HAN SOMBREADO LAS ZONAS CON CALADO MENOR DE 0,2m AL SER ESTA MEDIDA INFERIOR A LA PRECISIÓN EN ALTIMETRÍA DEL MDT.

CIATF Consejo Insular de Aguas de Tenerife

CONSULTOR CIVILPORT INGENIEROS

FECHA **MARZO 2014**

ESCALA **1:5.000**

ESCALA GRÁFICA 0 40 80 160 Mts

TÍTULO DEL PROYECTO
MAPAS DE PELIGROSIDAD Y RIESGO DE INUNDACIÓN DE LA DEMARCACIÓN HIDROGRÁFICA DE TENERIFE

TÍTULO DEL PLANO
ZONAS INUNDABLES (T500)
ES124_ARPSI_0028
BARRANCO DEL HIERRO

Nº DE PLANO **1.2**

HOJA **2 de 2**

2. MAPA DE CALADOS

LOCALIZADOR

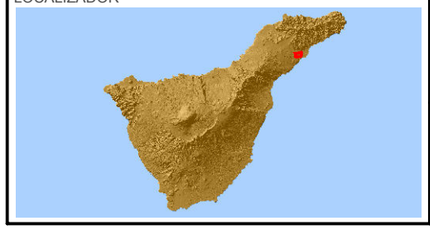

LEYENDA

*(SIN COLOR) 0 - 0,2 | 0,2 - 0,5 | 0,5 - 1,5 | 1,5 - 2,5 | 2,5 - 3,5 | 3,5 - 4,5 | 4,5 - 5,5 | 5,5 - 6,5 | 6,5 - 7,5 | >7,5

ENVOLVENTE ZONA INUNDABLE

* NOTA:
NO SE HAN SOMBREADO LAS ZONAS CON CALADO MENOR DE 0,2m AL SER ESTA MEDIDA INFERIOR A LA PRECISIÓN EN ALTIMETRÍA DEL MDT.

CIATF Consejo Insular de Aguas de Tenerife

CONSULTOR: CIVILPORT INGENIEROS

FECHA: MARZO 2014

ESCALA: 1:5.000

ESCALA GRÁFICA: 0 40 80 160 Mts

TÍTULO DEL PROYECTO: **MAPAS DE PELIGROSIDAD Y RIESGO DE INUNDACIÓN DE LA DEMARCACIÓN HIDROGRÁFICA DE TENERIFE**

TÍTULO DEL PLANO: **MAPA DE CALADOS (T100) ES124_ARPSI_0028 BARRANCO DEL HIERRO**

Nº DE PLANO: **2.1**

HOJA: **1 de 2**

LOCALIZADOR

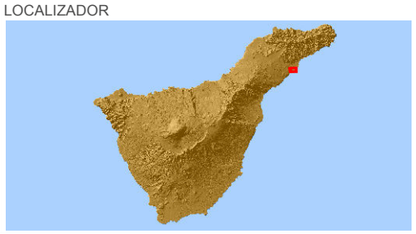

LEYENDA

*(SIN COLOR) 0 - 0,2 | 0,2 - 0,5 | 0,5 - 1,5 | 1,5 - 2,5 | 2,5 - 3,5 | 3,5 - 4,5 | 4,5 - 5,5 | 5,5 - 6,5 | 6,5 - 7,5 | >7,5

ENVOLVENTE ZONA INUNDABLE

* NOTA:
NO SE HAN SOMBREADO LAS ZONAS CON CALADO MENOR DE 0,2m AL SER ESTA MEDIDA INFERIOR A LA PRECISIÓN EN ALTIMETRÍA DEL MDT.

CIATF Consejo Insular de Aguas de Tenerife

CONSULTOR CIVILPORT INGENIEROS

FECHA **MARZO 2014**

ESCALA **1:5.000**

ESCALA GRÁFICA 0 40 80 160 Mts

TÍTULO DEL PROYECTO
MAPAS DE PELIGROSIDAD Y RIESGO DE INUNDACIÓN DE LA DEMARCACIÓN HIDROGRÁFICA DE TENERIFE

TÍTULO DEL PLANO
MAPA DE CALADOS (T100)
ES124_ARPSI_0028
BARRANCO DEL HIERRO

Nº DE PLANO **2.1**

HOJA **2 de 2**

LOCALIZADOR

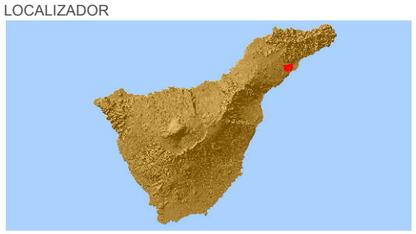

LEYENDA

*(SIN COLOR) 0 - 0,2 | 0,2 - 1,5 | 1,5 - 2,5 | 2,5 - 3,5 | 3,5 - 4,5 | 4,5 - 5,5 | 5,5 - 6,5 | 6,5 - 7,5 | 7,5 - 8,5 | >8,5

ENVOLVENTE ZONA INUNDABLE

* NOTA:
NO SE HAN SOMBREADO LAS ZONAS CON CALADO MENOR DE 0,2m AL SER ESTA MEDIDA INFERIOR A LA PRECISIÓN EN ALTIMETRÍA DEL MDT.

CIATF Consejo Insular de Aguas de Tenerife

CONSULTOR: CIVILPORT INGENIEROS

FECHA: MARZO 2014

ESCALA: 1:5.000

ESCALA GRÁFICA: 0 40 80 160 Mts

TÍTULO DEL PROYECTO: **MAPAS DE PELIGROSIDAD Y RIESGO DE INUNDACIÓN DE LA DEMARCACIÓN HIDROGRÁFICA DE TENERIFE**

TÍTULO DEL PLANO: **MAPA DE CALADOS (T500) ES124_ARPSI_0028 BARRANCO DEL HIERRO**

Nº DE PLANO: **2.2**

HOJA: **1 de 2**

LOCALIZADOR

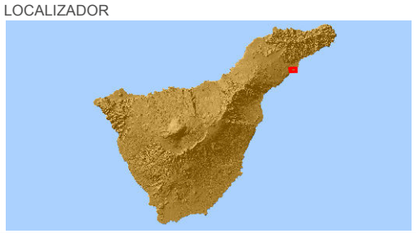

LEYENDA

*(SIN COLOR) 0 - 0,2 | 0,2 - 1,5 | 1,5 - 2,5 | 2,5 - 3,5 | 3,5 - 4,5 | 4,5 - 5,5 | 5,5 - 6,5 | 6,5 - 7,5 | 7,5 - 8,5 | >8,5

ENVOLVENTE ZONA INUNDABLE

* NOTA:
NO SE HAN SOMBREADO LAS ZONAS CON CALADO MENOR DE 0,2m AL SER ESTA MEDIDA INFERIOR A LA PRECISIÓN EN ALTIMETRÍA DEL MDT.

CIATF Consejo Insular de Aguas de Tenerife

CONSULTOR CIVILPORT INGENIEROS

FECHA **MARZO 2014**

ESCALA **1:5.000**

ESCALA GRÁFICA 0 40 80 160 Mts

TÍTULO DEL PROYECTO
MAPAS DE PELIGROSIDAD Y RIESGO DE INUNDACIÓN DE LA DEMARCACIÓN HIDROGRÁFICA DE TENERIFE

TÍTULO DEL PLANO
MAPA DE CALADOS (T500)
ES124_ARPSI_0028
BARRANCO DEL HIERRO

Nº DE PLANO **2.2**

HOJA **2 de 2**

3. ZONA DE FLUJO PREFERENTE

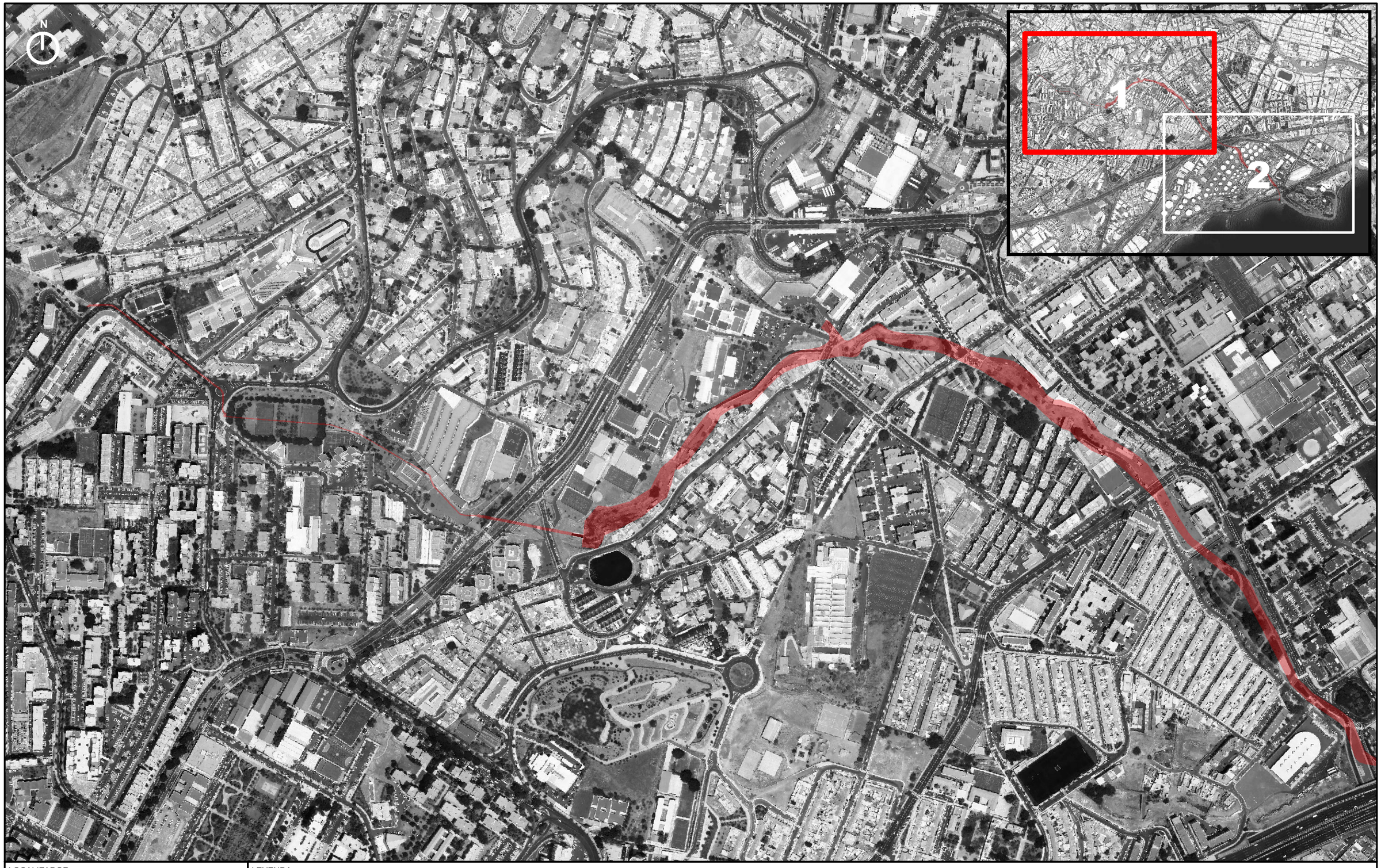

LOCALIZADOR

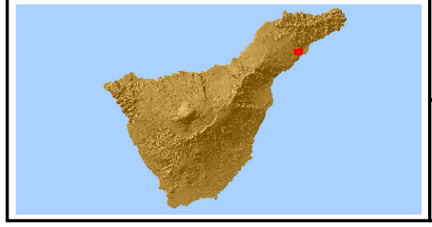

LEYENDA

ZONA DE FLUJO PREFERENTE

CIATF
Consejo Insular de Aguas de Tenerife

CONSULTOR
CIVILPORT INGENIEROS

FECHA
MARZO 2014

ESCALA
1:5.000

ESCALA GRÁFICA
0 40 80 160 Mts

TÍTULO DEL PROYECTO
MAPAS DE PELIGROSIDAD Y RIESGO DE INUNDACIÓN DE LA DEMARCACIÓN HIDROGRÁFICA DE TENERIFE

TÍTULO DEL PLANO
ZONA DE FLUJO PREFERENTE
ES124_ARPSI_0028
BARRANCO DEL HIERRO

Nº DE PLANO
3

HOJA
1 de 2



LOCALIZADOR

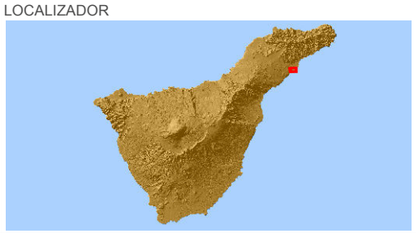

LEYENDA

ZONA DE FLUJO PREFERENTE

CIATF
Consejo Insular de Aguas de Tenerife

CONSULTOR
CIVILPORT INGENIEROS

FECHA
MARZO 2014

ESCALA
1:5.000

ESCALA GRÁFICA
0 40 80 160 Mts

TÍTULO DEL PROYECTO
MAPAS DE PELIGROSIDAD Y RIESGO DE INUNDACIÓN DE LA DEMARCACIÓN HIDROGRÁFICA DE TENERIFE

TÍTULO DEL PLANO
ZONA DE FLUJO PREFERENTE ES124_ARPSI_0028 BARRANCO DEL HIERRO

Nº DE PLANO
3

HOJA
2 de 2

4. DOMINIO PÚBLICO HIDRÁULICO

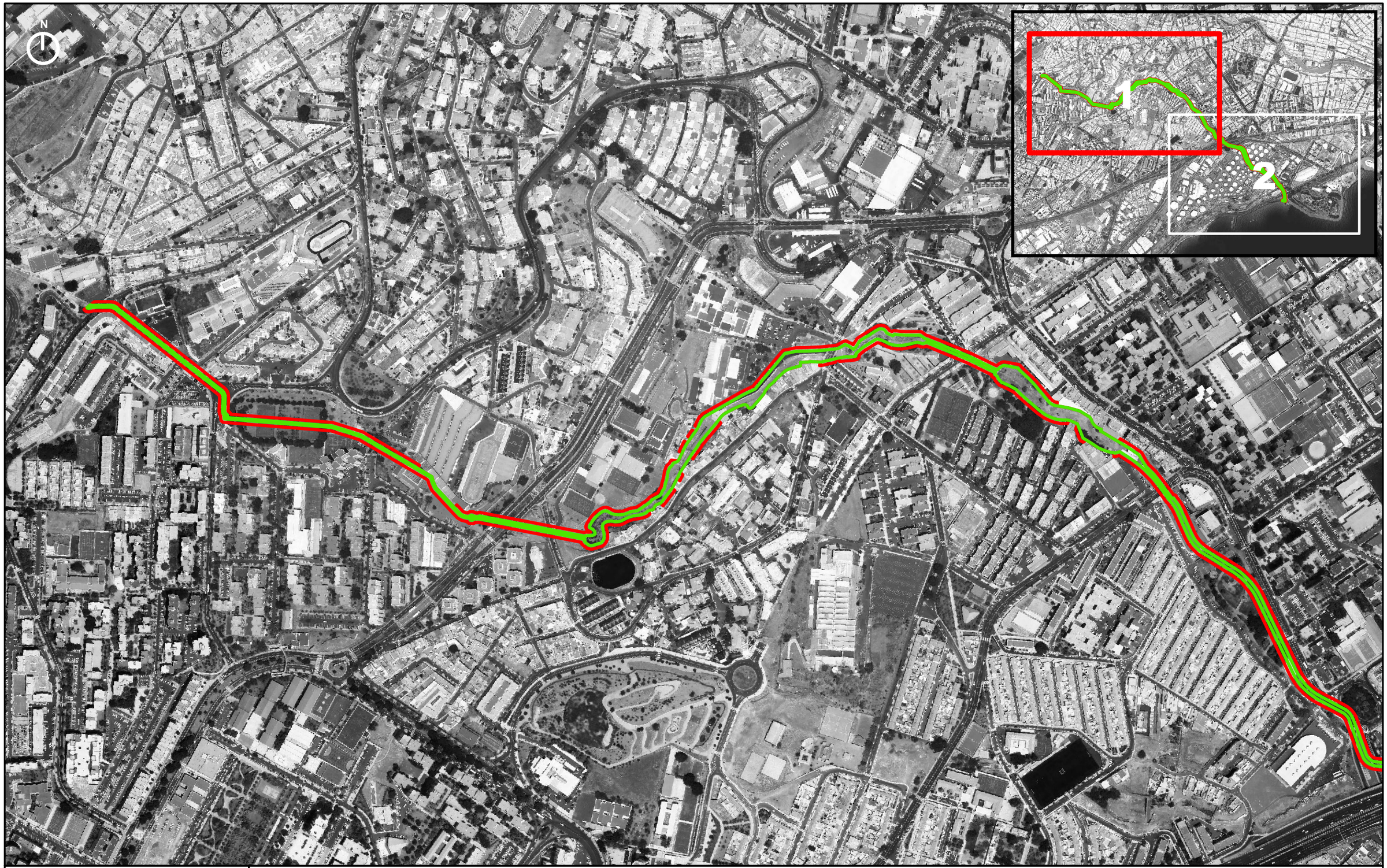

LOCALIZADOR

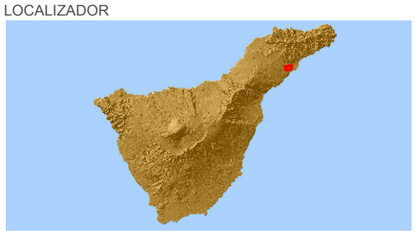

LEYENDA

DOMINIO PÚBLICO HIDRÁULICO PROBABLE (100 AÑOS)

ZONA DE SERVIDUMBRE (100 AÑOS)

CIATF Consejo Insular de Aguas de Tenerife

CONSULTOR

CIVILPORT INGENIEROS

FECHA
MARZO 2014

ESCALA
1:5.000

ESCALA GRÁFICA
0 40 80 160 Mts

TÍTULO DEL PROYECTO
MAPAS DE PELIGROSIDAD Y RIESGO DE INUNDACIÓN DE LA DEMARCACIÓN HIDROGRÁFICA DE TENERIFE

TÍTULO DEL PLANO
DOMINIO PÚBLICO HIDRÁULICO ES124_ARPSI_0028 BARRANCO DEL HIERRO

Nº DE PLANO
4

HOJA
1 de 2

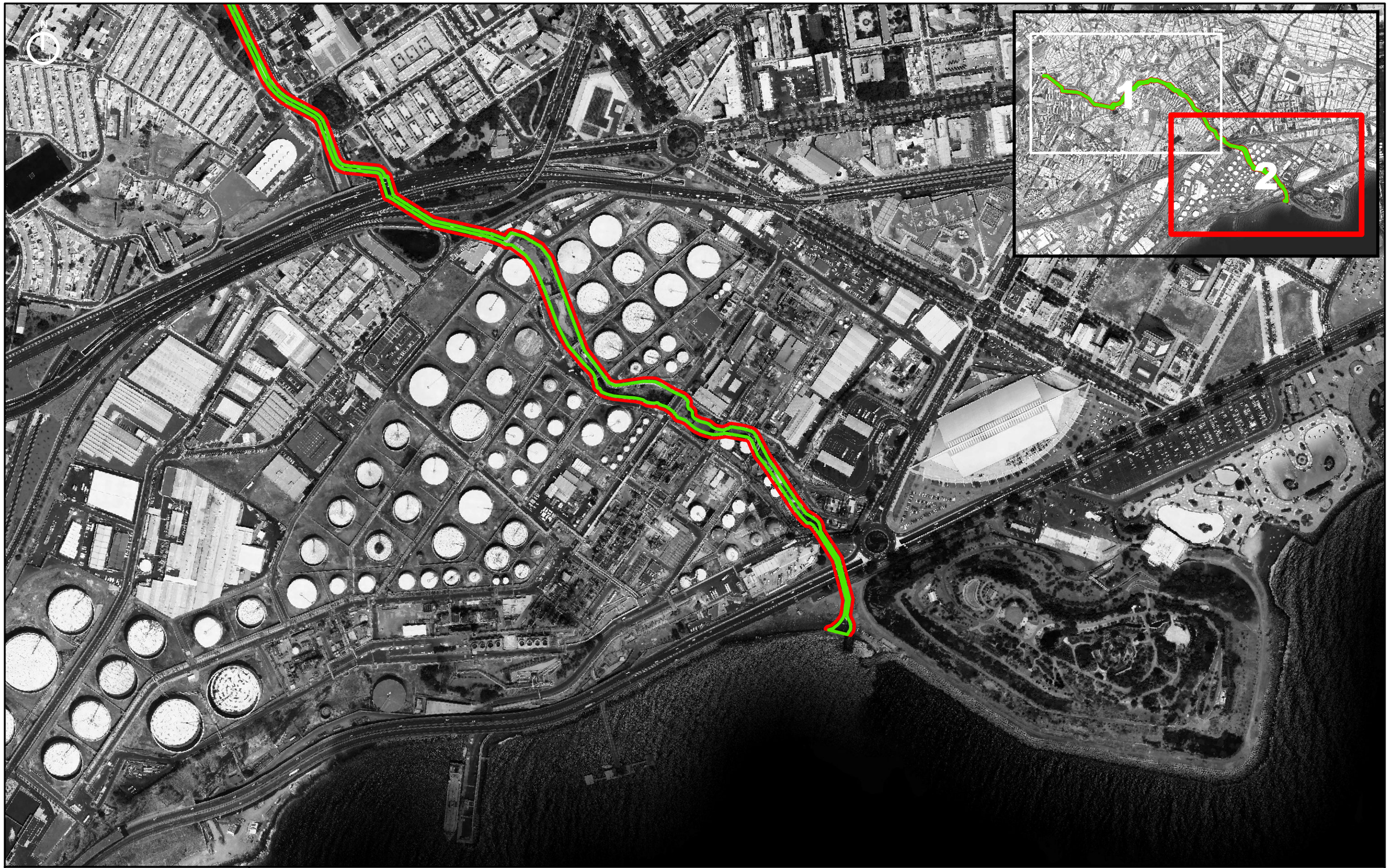

LOCALIZADOR

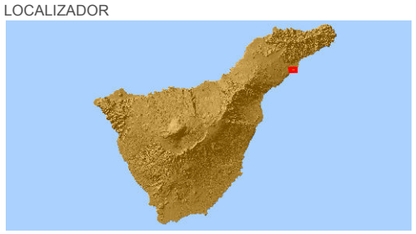

LEYENDA

DOMINIO PÚBLICO HIDRÁULICO PROBABLE (100 AÑOS)

ZONA DE SERVIDUMBRE (100 AÑOS)

CIATF Consejo Insular de Aguas de Tenerife

CONSULTOR

CIVILPORT INGENIEROS

FECHA
MARZO 2014

ESCALA
1:5.000

ESCALA GRÁFICA
0 40 80 160 Mts

TÍTULO DEL PROYECTO
MAPAS DE PELIGROSIDAD Y RIESGO DE INUNDACIÓN DE LA DEMARCACIÓN HIDROGRÁFICA DE TENERIFE

TÍTULO DEL PLANO
DOMINIO PÚBLICO HIDRÁULICO ES124_ARPSI_0028 BARRANCO DEL HIERRO

Nº DE PLANO
4

HOJA
2 de 2

MAPAS DE PELIGROSIDAD

ES124_ARPSI_0029

1. ZONAS INUNDABLES

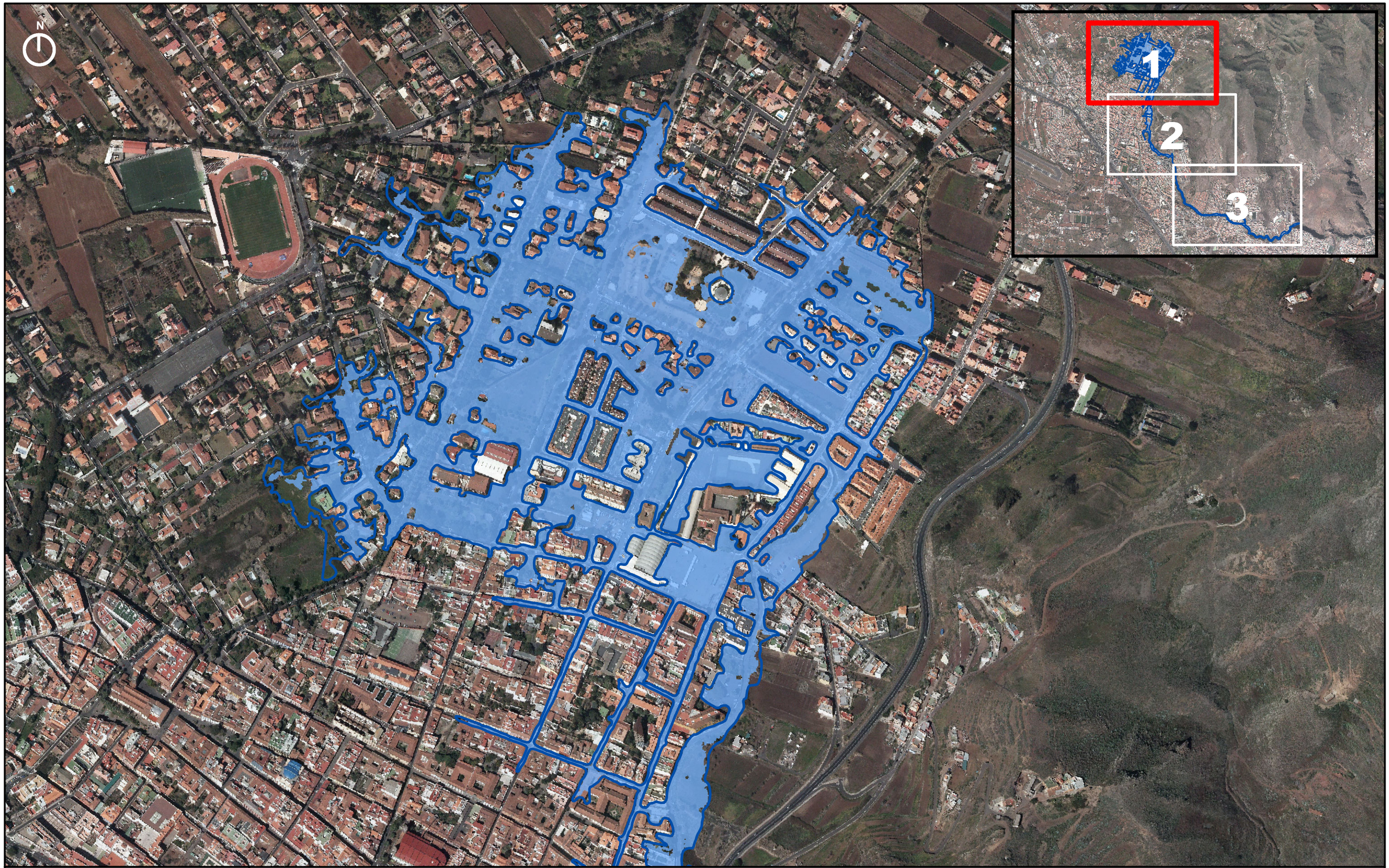

LOCALIZADOR

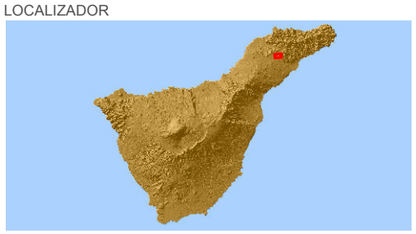

LEYENDA

*(SIN COLOR) T100 CALADO < 0,2 m

T100 CALADO > 0,2 m

ENVOLVENTE ZONA INUNDABLE

* NOTA:
NO SE HAN SOMBREADO LAS ZONAS CON CALADO MENOR DE 0,2m AL SER ESTA MEDIDA INFERIOR A LA PRECISIÓN EN ALTIMETRÍA DEL MDT.

CIATF Consejo Insular de Aguas de Tenerife

CONSULTOR CIVILPORT INGENIEROS

FECHA **MARZO 2014**

ESCALA **1:5.000**

ESCALA GRÁFICA 0 40 80 160 Mts

TÍTULO DEL PROYECTO
MAPAS DE PELIGROSIDAD Y RIESGO DE INUNDACIÓN DE LA DEMARCACIÓN HIDROGRÁFICA DE TENERIFE

TÍTULO DEL PLANO
ZONAS INUNDABLES (T100)
ES124_ARPSI_0029
BARRANCO DE LA CARNICERÍA

Nº DE PLANO **1.1**

HOJA **1 de 3**

LOCALIZADOR

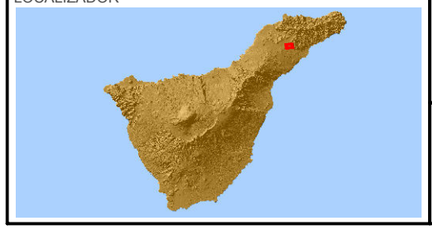

LEYENDA

*(SIN COLOR) T100 CALADO < 0,2 m

T100 CALADO > 0,2 m

ENVOLVENTE ZONA INUNDABLE

* NOTA:
NO SE HAN SOMBREADO LAS ZONAS CON CALADO MENOR DE 0,2m AL SER ESTA MEDIDA INFERIOR A LA PRECISIÓN EN ALTIMETRÍA DEL MDT.

CIATF
Consejo Insular de Aguas de Tenerife

CONSULTOR
CIVILPORT INGENIEROS

FECHA
MARZO 2014

ESCALA
1:5.000

ESCALA GRÁFICA
0 40 80 160 Mts

TÍTULO DEL PROYECTO
MAPAS DE PELIGROSIDAD Y RIESGO DE INUNDACIÓN DE LA DEMARCACIÓN HIDROGRÁFICA DE TENERIFE

TÍTULO DEL PLANO
ZONAS INUNDABLES (T100)
ES124_ARPSI_0029
BARRANCO DE LA CARNICERÍA

Nº DE PLANO
1.1

HOJA
2 de 3

LOCALIZADOR

LEYENDA

*(SIN COLOR) T100 CALADO < 0,2 m

T100 CALADO > 0,2 m

ENVOLVENTE ZONA INUNDABLE

* NOTA:
NO SE HAN SOMBREADO LAS ZONAS CON CALADO MENOR DE 0,2m AL SER ESTA MEDIDA INFERIOR A LA PRECISIÓN EN ALTIMETRÍA DEL MDT.

CIATF Consejo Insular de Aguas de Tenerife

CONSULTOR CIVILPORT INGENIEROS

FECHA **MARZO 2014**

ESCALA **1:5.000**

ESCALA GRÁFICA 0 40 80 160 Mts

TÍTULO DEL PROYECTO

MAPAS DE PELIGROSIDAD Y RIESGO DE INUNDACIÓN DE LA DEMARCACIÓN HIDROGRÁFICA DE TENERIFE

TÍTULO DEL PLANO

ZONAS INUNDABLES (T100)
ES124_ARPSI_0029
BARRANCO DE LA CARNICERÍA

Nº DE PLANO **1.1**

HOJA **3 de 3**

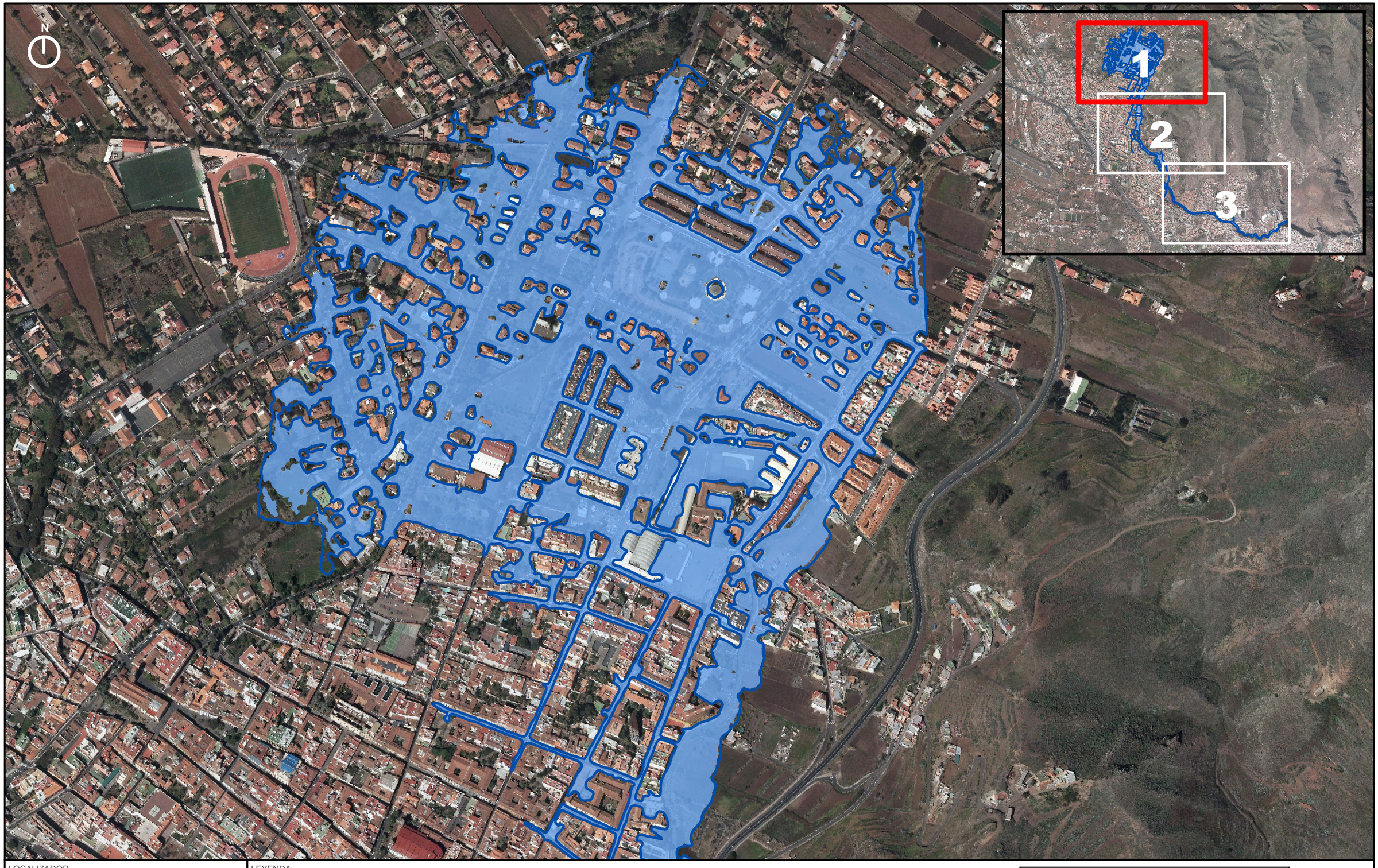

LOCALIZADOR

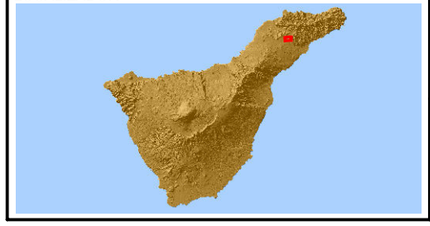

LEYENDA

*(SIN COLOR) T500 CALADO < 0,2 m

T500 CALADO > 0,2 m

ENVOLVENTE ZONA INUNDABLE

* NOTA:
NO SE HAN SOMBREADO LAS ZONAS CON CALADO MENOR DE 0,2m AL SER ESTA MEDIDA INFERIOR A LA PRECISIÓN EN ALTIMETRÍA DEL MDT.

CIATF Consejo Insular de Aguas de Tenerife

CONSULTOR CIVILPORT INGENIEROS

FECHA **MARZO 2014**

ESCALA **1:5.000**

ESCALA GRÁFICA 0 40 80 160 Mts

TÍTULO DEL PROYECTO
MAPAS DE PELIGROSIDAD Y RIESGO DE INUNDACIÓN DE LA DEMARCACIÓN HIDROGRÁFICA DE TENERIFE

TÍTULO DEL PLANO
ZONAS INUNDABLES (T500)
ES124_ARPSI_0029
BARRANCO DE LA CARNICERÍA

Nº DE PLANO **1.2**

HOJA **1 de 3**

LOCALIZADOR

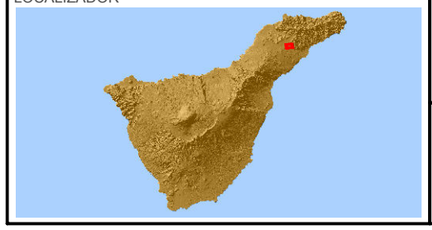

LEYENDA

*(SIN COLOR) T500 CALADO < 0,2 m

T500 CALADO > 0,2 m

ENVOLVENTE ZONA INUNDABLE

* NOTA:
NO SE HAN SOMBREADO LAS ZONAS CON CALADO MENOR DE 0,2m AL SER ESTA MEDIDA INFERIOR A LA PRECISIÓN EN ALTIMETRÍA DEL MDT.

CIATF Consejo Insular de Aguas de Tenerife

CONSULTOR
CIVILPORT INGENIERO

FECHA
MARZO 2014

ESCALA
1:5.000

ESCALA GRÁFICA
0 40 80 160 Mts

TÍTULO DEL PROYECTO
MAPAS DE PELIGROSIDAD Y RIESGO DE INUNDACIÓN DE LA DEMARCACIÓN HIDROGRÁFICA DE TENERIFE

TÍTULO DEL PLANO
ZONAS INUNDABLES (T500)
ES124_ARPSI_0029
BARRANCO DE LA CARNICERÍA

Nº DE PLANO
1.2

HOJA
2 de 3

LOCALIZADOR

LEYENDA

*(SIN COLOR) T500 CALADO < 0,2 m

T500 CALADO > 0,2 m

ENVOLVENTE ZONA INUNDABLE

* NOTA:
NO SE HAN SOMBREADO LAS ZONAS CON CALADO MENOR DE 0,2m AL SER ESTA MEDIDA INFERIOR A LA PRECISIÓN EN ALTIMETRÍA DEL MDT.

CIATF Consejo Insular de Aguas de Tenerife

CONSULTOR CIVILPORT INGENIEROS

FECHA **MARZO 2014**

ESCALA **1:5.000**

ESCALA GRÁFICA 0 40 80 160 Mts

TÍTULO DEL PROYECTO

MAPAS DE PELIGROSIDAD Y RIESGO DE INUNDACIÓN DE LA DEMARCACIÓN HIDROGRÁFICA DE TENERIFE

TÍTULO DEL PLANO

ZONAS INUNDABLES (T500)
ES124_ARPSI_0029
BARRANCO DE LA CARNICERÍA

Nº DE PLANO **1.2**

HOJA **3 de 3**

2. MAPA DE CALADOS

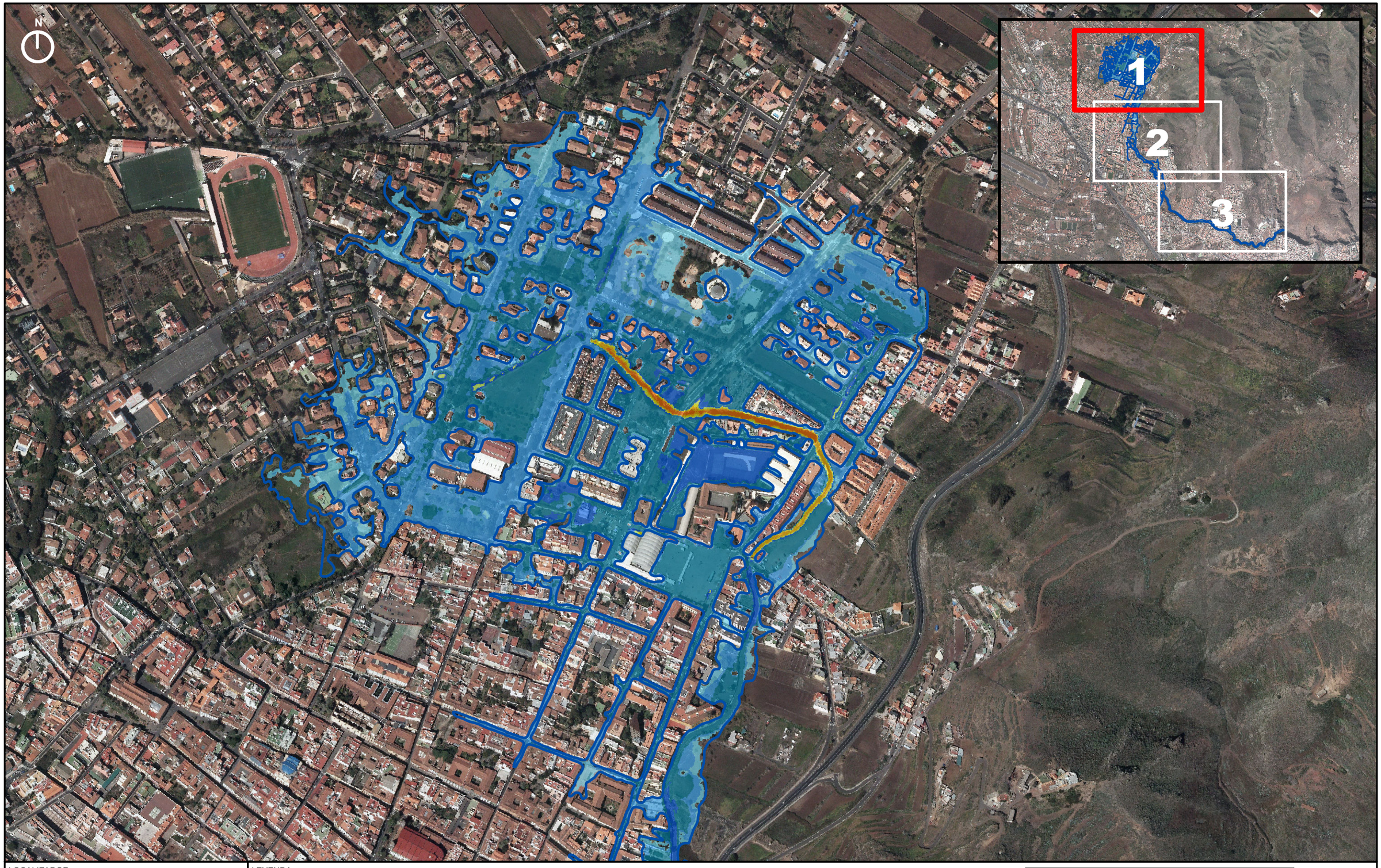

LOCALIZADOR

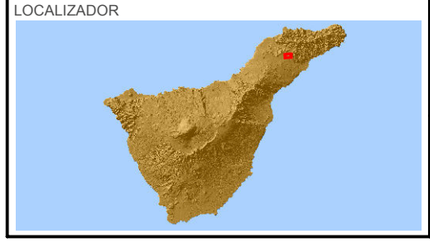

LEYENDA

CALADO(m) T=100

*(SIN COLOR) 0 - 0,2	0,5 - 1	2 - 3	4 - 5	6 - 7	ENVOLVENTE ZONA INUNDABLE
0,2 - 0,5	1 - 2	3 - 4	5 - 6	>7	

* NOTA:
NO SE HAN SOMBREADO LAS ZONAS CON CALADO MENOR DE 0,2m AL SER ESTA MEDIDA INFERIOR A LA PRECISIÓN EN ALTIMETRÍA DEL MDT.

CIATF Consejo Insular de Aguas de Tenerife

CONSULTOR: CIVILPORT INGENIEROS

FECHA: MARZO 2014

ESCALA: 1:5.000

ESCALA GRÁFICA: 0 40 80 160 Mts

TÍTULO DEL PROYECTO: **MAPAS DE PELIGROSIDAD Y RIESGO DE INUNDACIÓN DE LA DEMARCACIÓN HIDROGRÁFICA DE TENERIFE**

TÍTULO DEL PLANO: **MAPA DE CALADOS (T100) ES124_ARPSI_0029 BARRANCO DE LA CARNICERÍA**

Nº DE PLANO: **2.1**

HOJA: **1 de 3**

LOCALIZADOR

LEYENDA

CALADO(m) T=100

*(SIN COLOR) 0 - 0,2	0,5 - 1	2 - 3	4 - 5	6 - 7	ENVOLVENTE ZONA INUNDABLE
0,2 - 0,5	1 - 2	3 - 4	5 - 6	>7	

* NOTA:
NO SE HAN SOMBREADO LAS ZONAS CON CALADO MENOR DE 0,2m AL SER ESTA MEDIDA INFERIOR A LA PRECISIÓN EN ALTIMETRÍA DEL MDT.

CIATF Consejo Insular de Aguas de Tenerife

CONSULTOR: CIVILPORT INGENIEROS

FECHA: MARZO 2014

ESCALA: 1:5.000

ESCALA GRÁFICA: 0 40 80 160 Mts

TÍTULO DEL PROYECTO:
MAPAS DE PELIGROSIDAD Y RIESGO DE INUNDACIÓN DE LA DEMARCACIÓN HIDROGRÁFICA DE TENERIFE

TÍTULO DEL PLANO:
MAPA DE CALADOS (T100)
ES124_ARPSI_0029
BARRANCO DE LA CARNICERÍA

Nº DE PLANO: **2.1**

HOJA: **2 de 3**

LOCALIZADOR

LEYENDA

CALADO(m) T=100

*(SIN COLOR) 0 - 0,2	0,2 - 0,5	0,5 - 1	1 - 2	2 - 3	3 - 4	4 - 5	5 - 6	6 - 7	>7	ENVOLVENTE ZONA INUNDABLE

* NOTA:
NO SE HAN SOMBREADO LAS ZONAS CON CALADO MENOR DE 0,2m AL SER ESTA MEDIDA INFERIOR A LA PRECISIÓN EN ALTIMETRÍA DEL MDT.

CIATF Consejo Insular de Aguas de Tenerife

CONSULTOR: CIVILPORT INGENIEROS

FECHA: MARZO 2014

ESCALA: 1:5.000

ESCALA GRÁFICA: 0 40 80 160 Mts

TÍTULO DEL PROYECTO:
MAPAS DE PELIGROSIDAD Y RIESGO DE INUNDACIÓN DE LA DEMARCACIÓN HIDROGRÁFICA DE TENERIFE

TÍTULO DEL PLANO:
MAPA DE CALADOS (T100)
ES124_ARPSI_0029
BARRANCO DE LA CARNICERÍA

Nº DE PLANO: **2.1**

HOJA: **3 de 3**

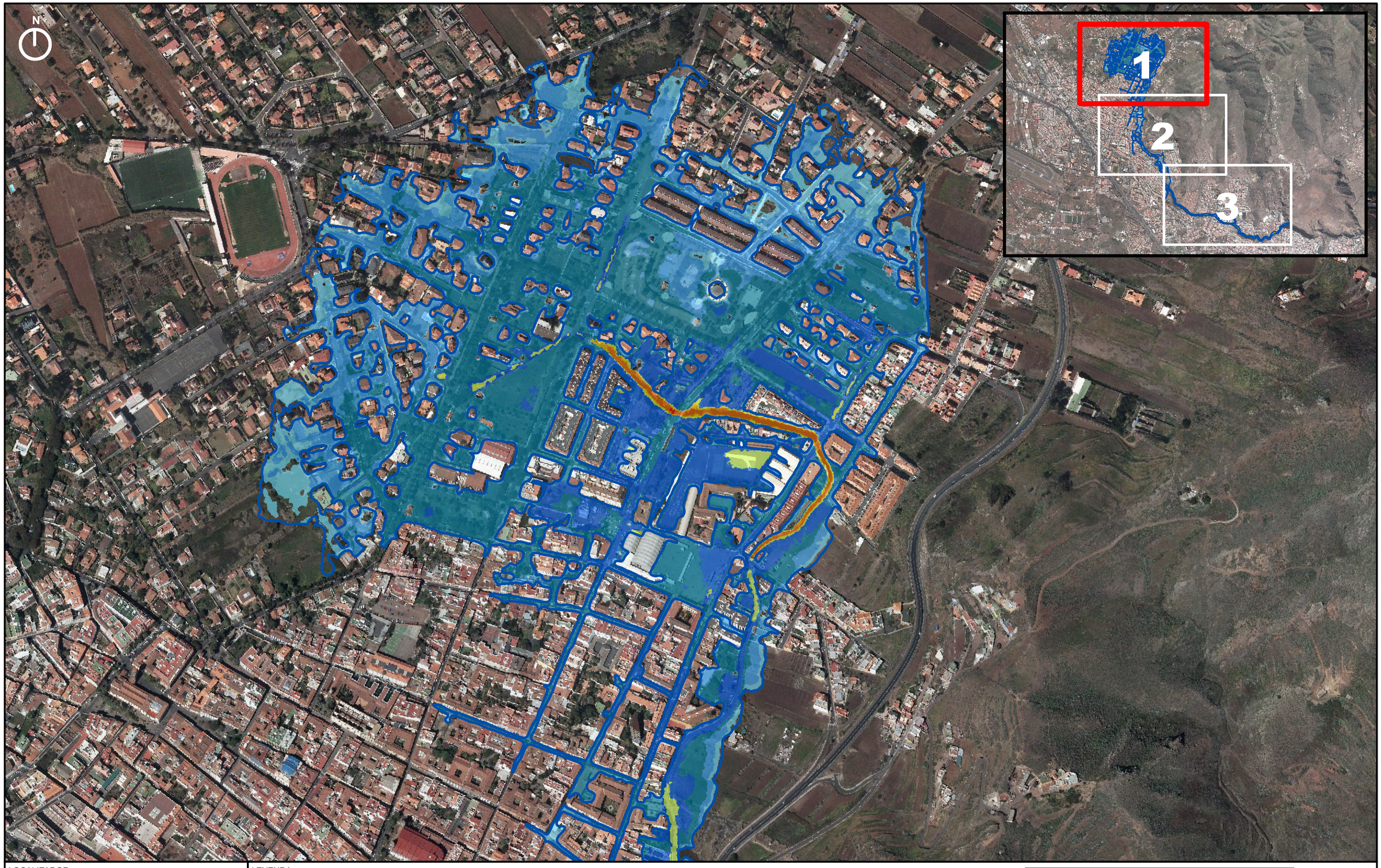

LOCALIZADOR

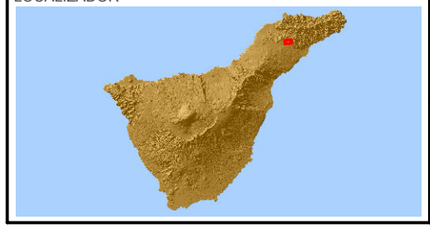

LEYENDA

CALADO(m) T=500

*(SIN COLOR) 0 - 0,2	0,5 - 1	2 - 3	4 - 5	6 - 7	ENVOLVENTE ZONA INUNDABLE
0,2 - 0,5	1 - 2	3 - 4	5 - 6	>7	

* NOTA:
NO SE HAN SOMBREADO LAS ZONAS CON CALADO MENOR DE 0,2m AL SER ESTA MEDIDA INFERIOR A LA PRECISIÓN EN ALTIMETRÍA DEL MDT.

CIATF Consejo Insular de Aguas de Tenerife

CONSULTOR: CIVILPORT INGENIEROS

FECHA: **MARZO 2014**

ESCALA: **1:5.000**

ESCALA GRÁFICA: 0 40 80 160 Mts

TÍTULO DEL PROYECTO:
MAPAS DE PELIGROSIDAD Y RIESGO DE INUNDACIÓN DE LA DEMARCACIÓN HIDROGRÁFICA DE TENERIFE

TÍTULO DEL PLANO:
MAPA DE CALADOS (T500)
ES124_ARPSI_0029
BARRANCO DE LA CARNICERÍA

Nº DE PLANO: **2.2**

HOJA: **1 de 3**

LOCALIZADOR

LEYENDA

CALADO(m) T=500

*(SIN COLOR) 0 - 0,2 | 0,2 - 0,5 | 0,5 - 1 | 1 - 2 | 2 - 3 | 3 - 4 | 4 - 5 | 5 - 6 | 6 - 7 | >7 | ENVOLVENTE ZONA INUNDABLE

* NOTA:
NO SE HAN SOMBREADO LAS ZONAS CON CALADO MENOR DE 0,2m AL SER ESTA MEDIDA INFERIOR A LA PRECISIÓN EN ALTIMETRÍA DEL MDT.

CIATF Consejo Insular de Aguas de Tenerife

CONSULTOR: CIVILPORT INGENIEROS

FECHA: **MARZO 2014**

ESCALA: **1:5.000**

ESCALA GRÁFICA: 0 40 80 160 Mts

TÍTULO DEL PROYECTO: **MAPAS DE PELIGROSIDAD Y RIESGO DE INUNDACIÓN DE LA DEMARCACIÓN HIDROGRÁFICA DE TENERIFE**

TÍTULO DEL PLANO: **MAPA DE CALADOS (T500) ES124_ARPSI_0029 BARRANCO DE LA CARNICERÍA**

Nº DE PLANO: **2.2**

HOJA: **2 de 3**

LOCALIZADOR

LEYENDA

CALADO(m) T=500

*(SIN COLOR) 0 - 0,2 | 0,2 - 0,5 | 0,5 - 1 | 1 - 2 | 2 - 3 | 3 - 4 | 4 - 5 | 5 - 6 | 6 - 7 | >7 | ENVOLVENTE ZONA INUNDABLE

* NOTA:
NO SE HAN SOMBREADO LAS ZONAS CON CALADO MENOR DE 0,2m AL SER ESTA MEDIDA INFERIOR A LA PRECISIÓN EN ALTIMETRÍA DEL MDT.

CIATF Consejo Insular de Aguas de Tenerife

CONSULTOR: CIVILPORT INGENIEROS

FECHA: **MARZO 2014**

ESCALA: **1:5.000**

ESCALA GRÁFICA: 0 40 80 160 Mts

TÍTULO DEL PROYECTO: **MAPAS DE PELIGROSIDAD Y RIESGO DE INUNDACIÓN DE LA DEMARCACIÓN HIDROGRÁFICA DE TENERIFE**

TÍTULO DEL PLANO: **MAPA DE CALADOS (T500) ES124_ARPSI_0029 BARRANCO DE LA CARNICERÍA**

Nº DE PLANO: **2.2**

HOJA: **3 de 3**

3. ZONA DE FLUJO PREFERENTE

LOCALIZADOR

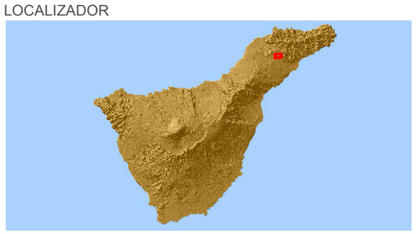

LEYENDA

ZONA DE FLUJO PREFERENTE

CIATF
Consejo Insular de Aguas de Tenerife

CONSULTOR
CIVILPORT INGENIEROS

FECHA
MARZO 2014

ESCALA
1:5.000

ESCALA GRÁFICA
0 40 80 160 Mts

TÍTULO DEL PROYECTO
MAPAS DE PELIGROSIDAD Y RIESGO DE INUNDACIÓN DE LA DEMARCACIÓN HIDROGRÁFICA DE TENERIFE

TÍTULO DEL PLANO
ZONA DE FLUJO PREFERENTE
ES124_ARPSI_0029
BARRANCO DE LA CARNICERÍA

Nº DE PLANO
3

HOJA
1 de 3

LOCALIZADOR

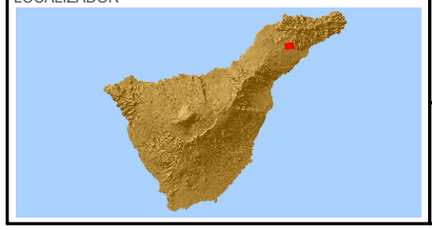

LEYENDA

ZONA DE FLUJO PREFERENTE

CIATF
Consejo Insular de Aguas de Tenerife

CONSULTOR
CIVILPORT INGENIEROS

FECHA
MARZO 2014

ESCALA
1:5.000

ESCALA GRÁFICA
0 40 80 160 Mts

TÍTULO DEL PROYECTO
MAPAS DE PELIGROSIDAD Y RIESGO DE INUNDACIÓN DE LA DEMARCACIÓN HIDROGRÁFICA DE TENERIFE

TÍTULO DEL PLANO
ZONA DE FLUJO PREFERENTE
ES124_ARPSI_0029
BARRANCO DE LA CARNICERÍA

Nº DE PLANO
3

HOJA
2 de 3

LOCALIZADOR

LEYENDA

ZONA DE FLUJO PREFERENTE

CIATF
Consejo Insular de Aguas de Tenerife

CONSULTOR
CIVILPORT INGENIEROS

FECHA
MARZO 2014

ESCALA
1:5.000

ESCALA GRÁFICA
0 40 80 160 Mts

TÍTULO DEL PROYECTO
MAPAS DE PELIGROSIDAD Y RIESGO DE INUNDACIÓN DE LA DEMARCACIÓN HIDROGRÁFICA DE TENERIFE

TÍTULO DEL PLANO
ZONA DE FLUJO PREFERENTE
ES124_ARPSI_0029
BARRANCO DE LA CARNICERÍA

Nº DE PLANO
3

HOJA
3 de 3

4. DOMINIO PÚBLICO HIDRÁULICO

LOCALIZADOR

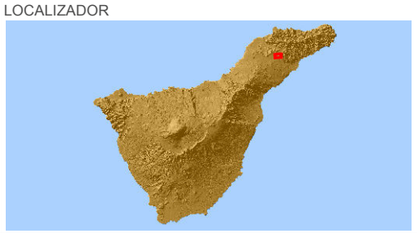

LEYENDA

DOMINIO PÚBLICO HIDRÁULICO PROBABLE (100 AÑOS)

ZONA DE SERVIDUMBRE (100 AÑOS)

CIATF Consejo Insular de Aguas de Tenerife

CONSULTOR

CIVILPORT INGENIEROS

FECHA
MARZO 2014

ESCALA
1:5.000

ESCALA GRÁFICA
0 40 80 160 Mts

TÍTULO DEL PROYECTO
MAPAS DE PELIGROSIDAD Y RIESGO DE INUNDACIÓN DE LA DEMARCACIÓN HIDROGRÁFICA DE TENERIFE

TÍTULO DEL PLANO
DOMINIO PÚBLICO HIDRÁULICO ES124_ARPSI_0029 BARRANCO DE LA CARNICERÍA

Nº DE PLANO
4

HOJA
1 de 3

LOCALIZADOR

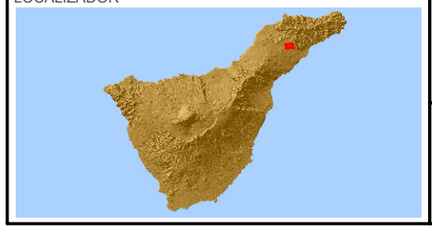

LEYENDA

DOMINIO PÚBLICO HIDRÁULICO PROBABLE (100 AÑOS)

ZONA DE SERVIDUMBRE (100 AÑOS)

CIATF Consejo Insular de Aguas de Tenerife

CONSULTOR: CIVILPORT INGENIEROS

FECHA: MARZO 2014

ESCALA: 1:5.000

ESCALA GRÁFICA: 0 40 80 160 Mts

TÍTULO DEL PROYECTO: MAPAS DE PELIGROSIDAD Y RIESGO DE INUNDACIÓN DE LA DEMARCACIÓN HIDROGRÁFICA DE TENERIFE

TÍTULO DEL PLANO: DOMINIO PÚBLICO HIDRÁULICO ES124_ARPSI_0029 BARRANCO DE LA CARNICERÍA

Nº DE PLANO: 4

HOJA: 2 de 3

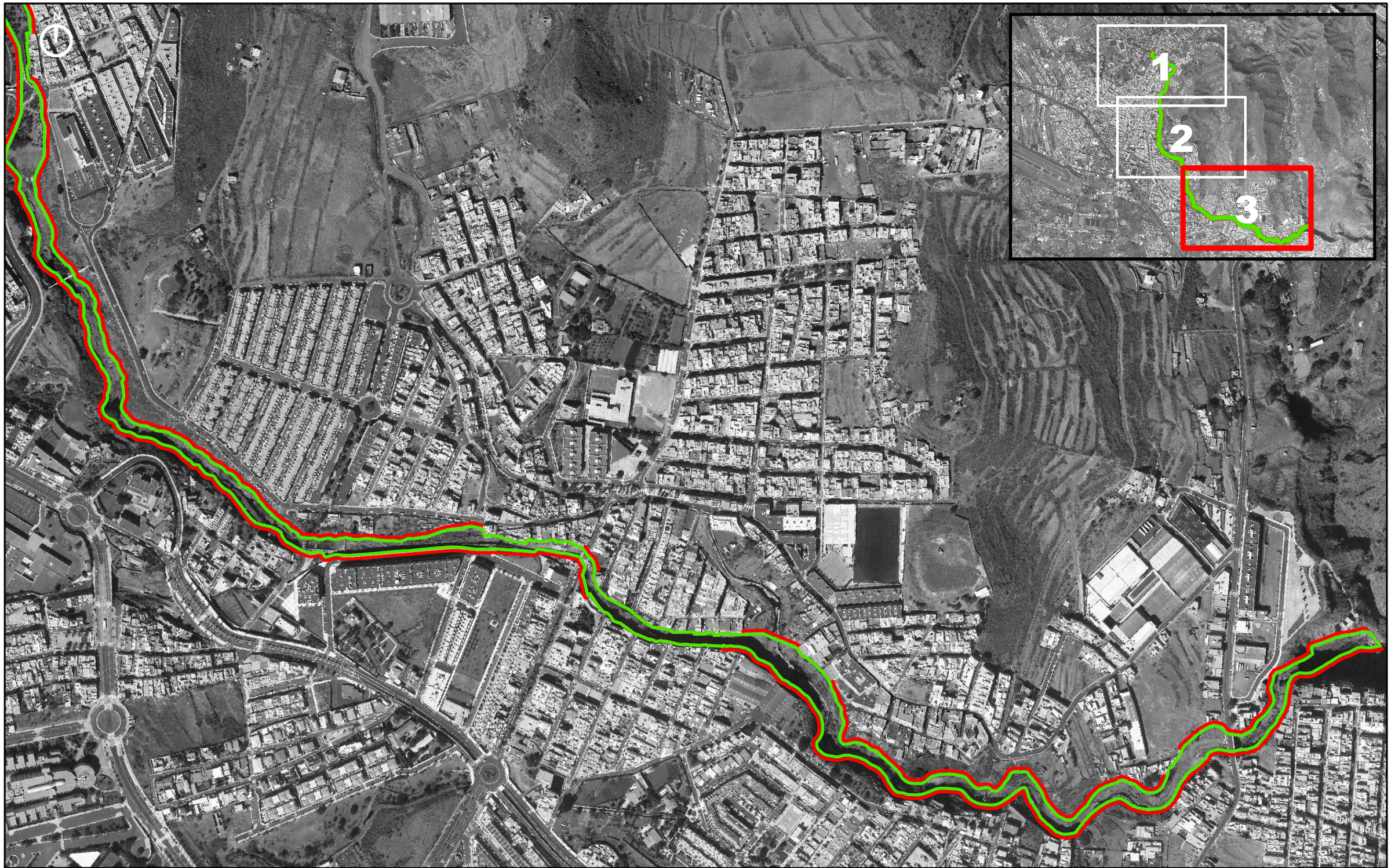

LOCALIZADOR

LEYENDA

DOMINIO PÚBLICO HIDRÁULICO PROBABLE (100 AÑOS)

ZONA DE SERVIDUMBRE (100 AÑOS)

CIATF Consejo Insular de Aguas de Tenerife

CONSULTOR

CIVILPORT INGENIEROS

FECHA
MARZO 2014

ESCALA
1:5.000

ESCALA GRÁFICA
0 40 80 160 Mts

TÍTULO DEL PROYECTO
MAPAS DE PELIGROSIDAD Y RIESGO DE INUNDACIÓN DE LA DEMARCACIÓN HIDROGRÁFICA DE TENERIFE

TÍTULO DEL PLANO
DOMINIO PÚBLICO HIDRÁULICO ES124_ARPSI_0029 BARRANCO DE LA CARNICERÍA

Nº DE PLANO
4

HOJA
3 de 3

MAPAS DE PELIGROSIDAD

ES124_ARPSI_0030

1. ZONAS INUNDABLES

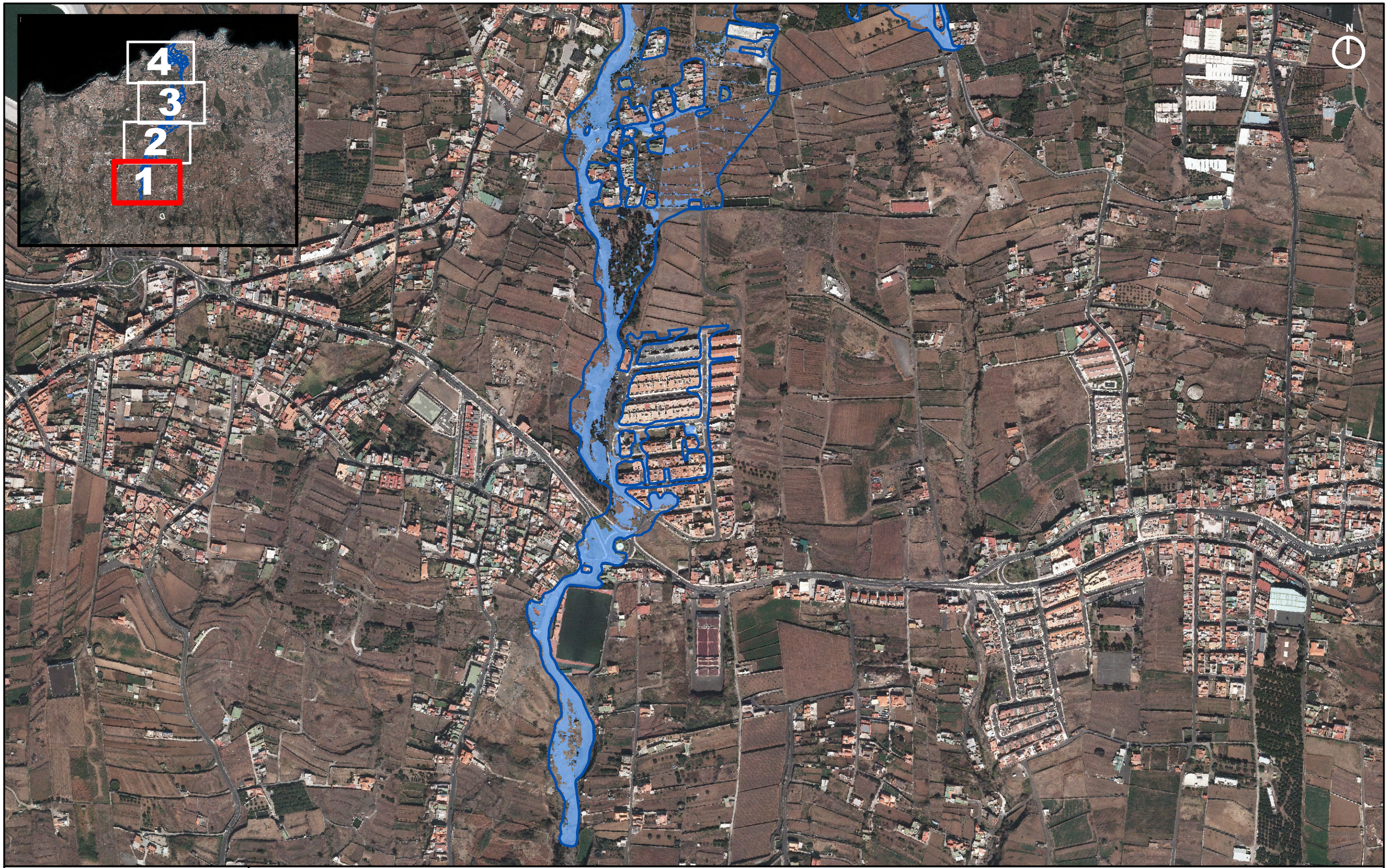

LOCALIZADOR

LEYENDA

*(SIN COLOR) T100 CALADO < 0,2 m

T100 CALADO > 0,2 m

ENVOLVENTE ZONA INUNDABLE

* NOTA:
NO SE HAN SOMBREADO LAS ZONAS CON CALADO MENOR DE 0,2m AL SER ESTA MEDIDA INFERIOR A LA PRECISIÓN EN ALTIMETRÍA DEL MDT.

CIATF Consejo Insular de Aguas de Tenerife

CONSULTOR CIVILPORT INGENIEROS

FECHA **MARZO 2014**

ESCALA **1:5.000**

ESCALA GRÁFICA 0 40 80 160 Mts

TÍTULO DEL PROYECTO
MAPAS DE PELIGROSIDAD Y RIESGO DE INUNDACIÓN DE LA DEMARCACIÓN HIDROGRÁFICA DE TENERIFE

TÍTULO DEL PLANO
ZONAS INUNDABLES (T100)
ES124_ARPSI_0030
BARRANCO DE SAN FELIPE

Nº DE PLANO **1.1**

HOJA **1 de 4**

LOCALIZADOR

LEYENDA

*(SIN COLOR) T100 CALADO < 0,2 m

T100 CALADO > 0,2 m

ENVOLVENTE ZONA INUNDABLE

* NOTA:
NO SE HAN SOMBREADO LAS ZONAS CON CALADO MENOR DE 0,2m AL SER ESTA MEDIDA INFERIOR A LA PRECISIÓN EN ALTIMETRÍA DEL MDT.

CIATF Consejo Insular de Aguas de Tenerife

CONSULTOR CIVILPORT INGENIEROS

FECHA **MARZO 2014**

ESCALA **1:5.000**

ESCALA GRÁFICA 0 40 80 160 Mts

TÍTULO DEL PROYECTO
MAPAS DE PELIGROSIDAD Y RIESGO DE INUNDACIÓN DE LA DEMARCACIÓN HIDROGRÁFICA DE TENERIFE

TÍTULO DEL PLANO
ZONAS INUNDABLES (T100)
ES124_ARPSI_0030
BARRANCO DE SAN FELIPE

Nº DE PLANO **1.1**

HOJA **2 de 4**

LOCALIZADOR

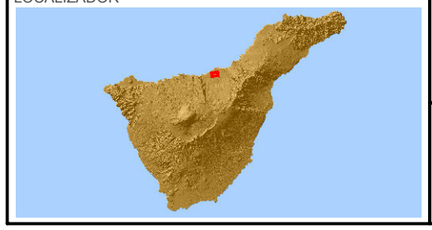

LEYENDA

*(SIN COLOR) T100 CALADO < 0,2 m

T100 CALADO > 0,2 m

ENVOLVENTE ZONA INUNDABLE

* NOTA:
NO SE HAN SOMBREADO LAS ZONAS CON CALADO MENOR DE 0,2m AL SER ESTA MEDIDA INFERIOR A LA PRECISIÓN EN ALTIMETRÍA DEL MDT.

CIATF
Consejo Insular de Aguas de Tenerife

CONSULTOR
CIVILPORT INGENIEROS

FECHA
MARZO 2014

ESCALA
1:5.000

ESCALA GRÁFICA
0 40 80 160 Mts

TÍTULO DEL PROYECTO
MAPAS DE PELIGROSIDAD Y RIESGO DE INUNDACIÓN DE LA DEMARCACIÓN HIDROGRÁFICA DE TENERIFE

TÍTULO DEL PLANO
ZONAS INUNDABLES (T100)
ES124_ARPSI_0030
BARRANCO DE SAN FELIPE

Nº DE PLANO
1.1

HOJA
3 de 4

LOCALIZADOR

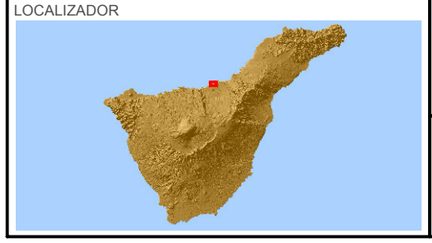

LEYENDA

*(SIN COLOR) T100 CALADO < 0,2 m

T100 CALADO > 0,2 m

ENVOLVENTE ZONA INUNDABLE

* NOTA:
NO SE HAN SOMBREADO LAS ZONAS CON CALADO MENOR DE 0,2m AL SER ESTA MEDIDA INFERIOR A LA PRECISIÓN EN ALTIMETRÍA DEL MDT.

CIATF Consejo Insular de Aguas de Tenerife

CONSULTOR CIVILPORT INGENIEROS

FECHA **MARZO 2014**

ESCALA **1:5.000**

ESCALA GRÁFICA 0 40 80 160 Mts

TÍTULO DEL PROYECTO

MAPAS DE PELIGROSIDAD Y RIESGO DE INUNDACIÓN DE LA DEMARCACIÓN HIDROGRÁFICA DE TENERIFE

TÍTULO DEL PLANO

ZONAS INUNDABLES (T100)
ES124_ARPSI_0030
BARRANCO DE SAN FELIPE

Nº DE PLANO **1.1**

HOJA **4 de 4**

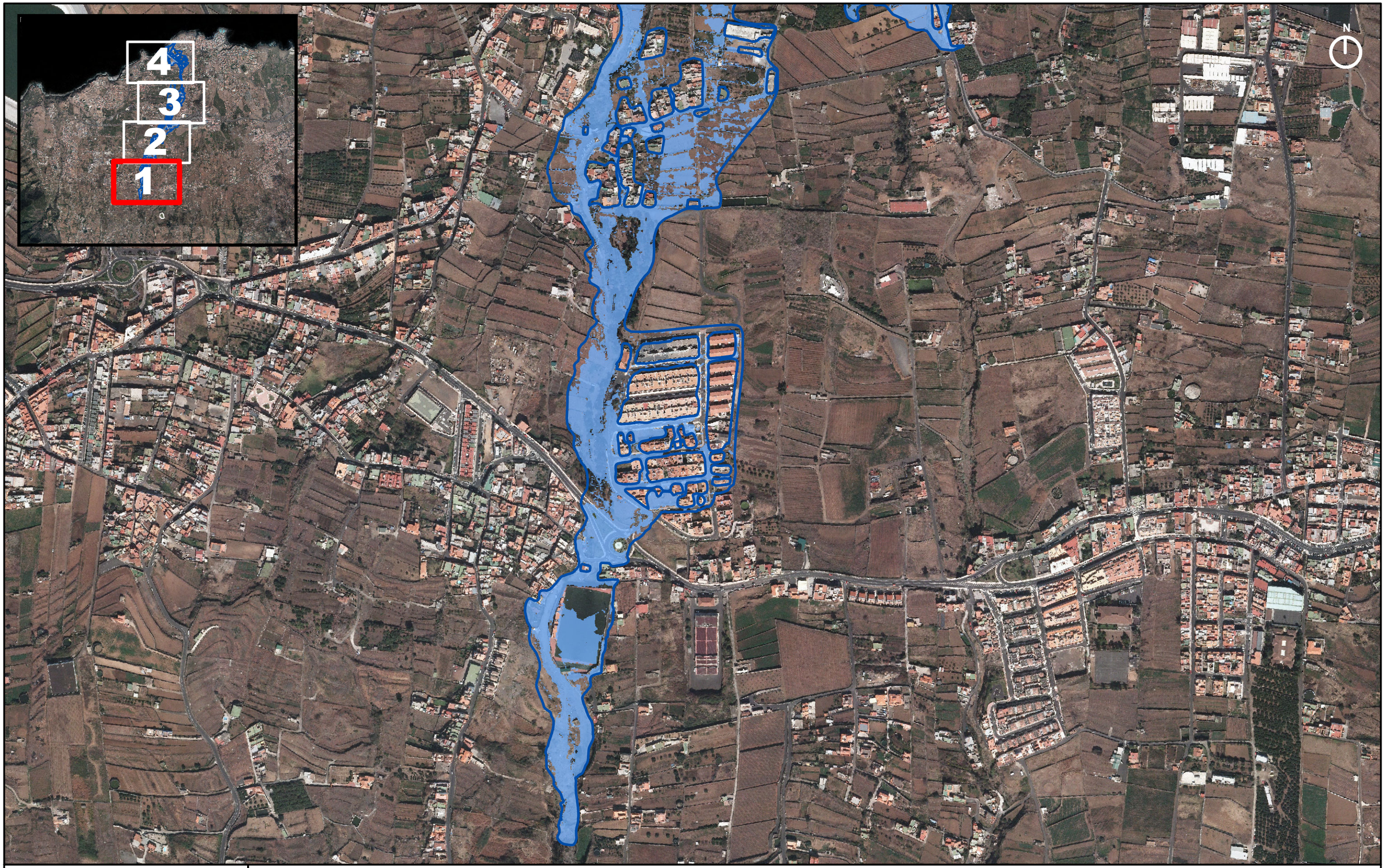

LOCALIZADOR

LEYENDA

*(SIN COLOR) T500 CALADO < 0,2 m

T500 CALADO > 0,2 m

ENVOLVENTE ZONA INUNDABLE

* NOTA:
NO SE HAN SOMBREADO LAS ZONAS CON CALADO MENOR DE 0,2m AL SER ESTA MEDIDA INFERIOR A LA PRECISIÓN EN ALTIMETRÍA DEL MDT.

CIATF Consejo Insular de Aguas de Tenerife

CONSULTOR CIVILPORT INGENIEROS

FECHA **MARZO 2014**

ESCALA **1:5.000**

ESCALA GRÁFICA 0 40 80 160 Mts

TÍTULO DEL PROYECTO
MAPAS DE PELIGROSIDAD Y RIESGO DE INUNDACIÓN DE LA DEMARCACIÓN HIDROGRÁFICA DE TENERIFE

TÍTULO DEL PLANO
ZONAS INUNDABLES (T500)
ES124_ARPSI_0030
BARRANCO DE SAN FELIPE

Nº DE PLANO **1.2**

HOJA **1 de 4**

LOCALIZADOR

LEYENDA

*(SIN COLOR) T500 CALADO < 0,2 m

T500 CALADO > 0,2 m

ENVOLVENTE ZONA INUNDABLE

* NOTA:
NO SE HAN SOMBREADO LAS ZONAS CON CALADO MENOR DE 0,2m AL SER ESTA MEDIDA INFERIOR A LA PRECISIÓN EN ALTIMETRÍA DEL MDT.

CIATF Consejo Insular de Aguas de Tenerife

CONSULTOR CIVILPORT INGENIEROS

FECHA MARZO 2014

ESCALA 1:5.000

ESCALA GRÁFICA 0 40 80 160 Mts

TÍTULO DEL PROYECTO
MAPAS DE PELIGROSIDAD Y RIESGO DE INUNDACIÓN DE LA DEMARCACIÓN HIDROGRÁFICA DE TENERIFE

TÍTULO DEL PLANO
ZONAS INUNDABLES (T500)
ES124_ARPSI_0030
BARRANCO DE SAN FELIPE

Nº DE PLANO **1.2**

HOJA **2 de 4**

LOCALIZADOR

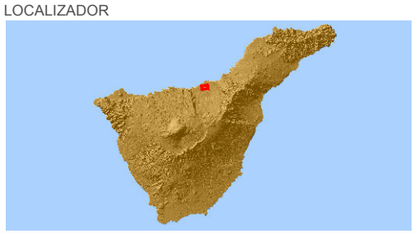

LEYENDA

*(SIN COLOR) T500 CALADO < 0,2 m

T500 CALADO > 0,2 m

ENVOLVENTE ZONA INUNDABLE

* NOTA:
NO SE HAN SOMBREADO LAS ZONAS CON CALADO MENOR DE 0,2m AL SER ESTA MEDIDA INFERIOR A LA PRECISIÓN EN ALTIMETRÍA DEL MDT.

CIATF Consejo Insular de Aguas de Tenerife

CONSULTOR CIVILPORT INGENIEROS

FECHA **MARZO 2014**

ESCALA **1:5.000**

ESCALA GRÁFICA 0 40 80 160 Mts

TÍTULO DEL PROYECTO

MAPAS DE PELIGROSIDAD Y RIESGO DE INUNDACIÓN DE LA DEMARCACIÓN HIDROGRÁFICA DE TENERIFE

TÍTULO DEL PLANO

ZONAS INUNDABLES (T500)
ES124_ARPSI_0030
BARRANCO DE SAN FELIPE

Nº DE PLANO **1.2**

HOJA **3 de 4**

LOCALIZADOR

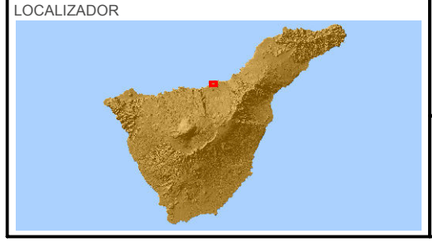

LEYENDA

*(SIN COLOR) T500 CALADO < 0,2 m

T500 CALADO > 0,2 m

ENVOLVENTE ZONA INUNDABLE

* NOTA:
NO SE HAN SOMBREADO LAS ZONAS CON CALADO MENOR DE 0,2m AL SER ESTA MEDIDA INFERIOR A LA PRECISIÓN EN ALTIMETRÍA DEL MDT.

CIATF Consejo Insular de Aguas de Tenerife

CONSULTOR CIVILPORT INGENIEROS

FECHA **MARZO 2014**

ESCALA **1:5.000**

ESCALA GRÁFICA 0 40 80 160 Mts

TÍTULO DEL PROYECTO

MAPAS DE PELIGROSIDAD Y RIESGO DE INUNDACIÓN DE LA DEMARCACIÓN HIDROGRÁFICA DE TENERIFE

TÍTULO DEL PLANO

ZONAS INUNDABLES (T500)
ES124_ARPSI_0030
BARRANCO DE SAN FELIPE

Nº DE PLANO **1.2**

HOJA **4 de 4**

2. MAPA DE CALADOS

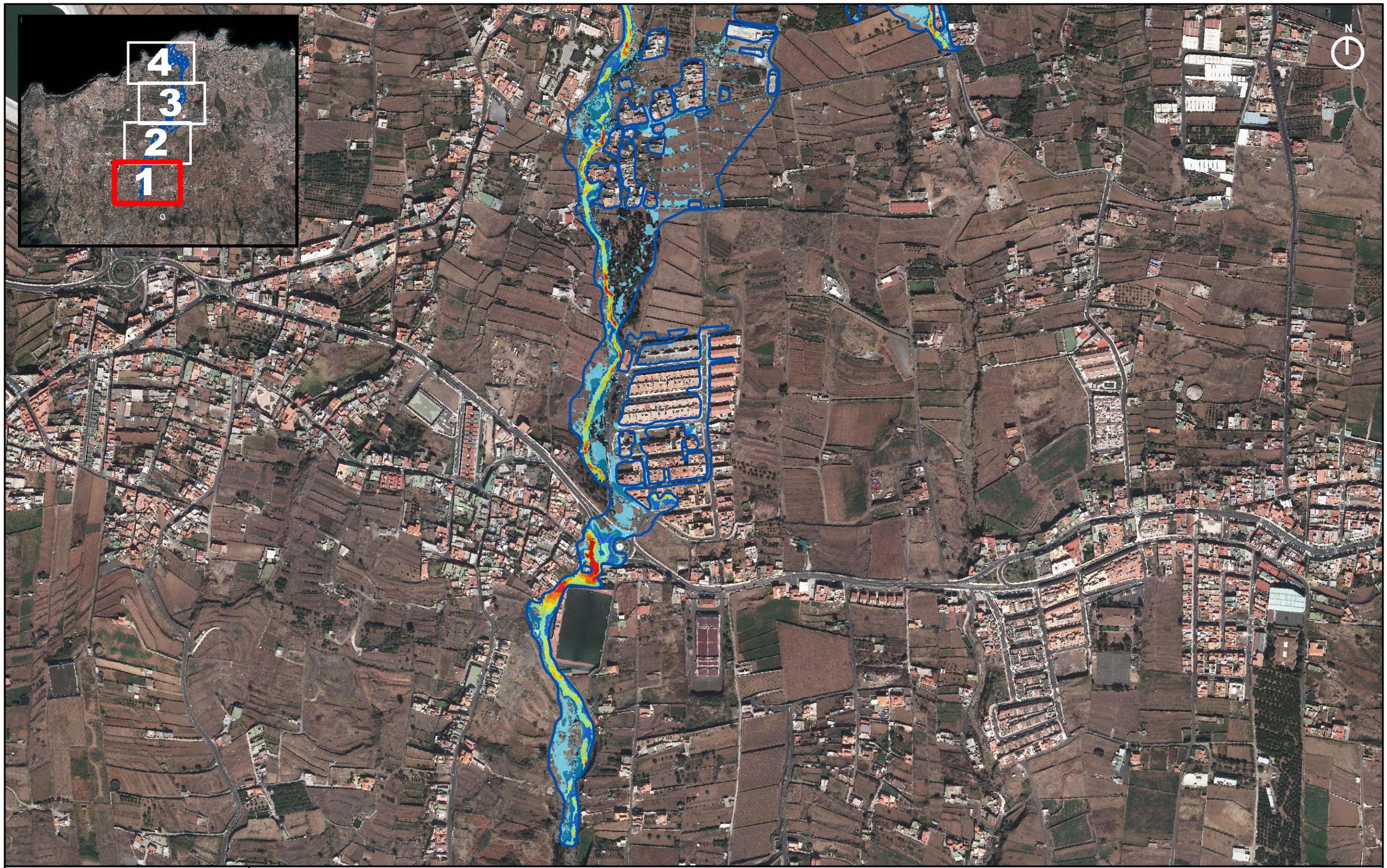

LOCALIZADOR

LEYENDA

CALADO(m) T=100

*(SIN COLOR) 0 - 0,2 | 0,2 - 0,5 | 0,5 - 1 | 1 - 1,5 | 1,5 - 2 | 2 - 2,5 | 2,5 - 3 | 3 - 3,5 | 3,5 - 4 | >4

ENVOLVENTE ZONA INUNDABLE

* NOTA:
NO SE HAN SOMBREADO LAS ZONAS CON CALADO MENOR DE 0,2m AL SER ESTA MEDIDA INFERIOR A LA PRECISIÓN EN ALTIMETRÍA DEL MDT.

CIATF Consejo Insular de Aguas de Tenerife

CONSULTOR: CIVILPORT INGENIEROS

FECHA: **MARZO 2014**

ESCALA: **1:5.000**

ESCALA GRÁFICA: 0 40 80 160 Mts

TÍTULO DEL PROYECTO: **MAPAS DE PELIGROSIDAD Y RIESGO DE INUNDACIÓN DE LA DEMARCACIÓN HIDROGRÁFICA DE TENERIFE**

TÍTULO DEL PLANO: **MAPA DE CALADOS (T100) ES124_ARPSI_0030 BARRANCO DE SAN FELIPE**

Nº DE PLANO: **2.1**

HOJA: **1 de 4**

LOCALIZADOR

LEYENDA

CALADO(m) T=100

*(SIN COLOR) 0 - 0,2 | 0,2 - 0,5 | 0,5 - 1 | 1 - 1,5 | 1,5 - 2 | 2 - 2,5 | 2,5 - 3 | 3 - 3,5 | 3,5 - 4 | >4 | ENVOLVENTE ZONA INUNDABLE

* NOTA:
NO SE HAN SOMBREADO LAS ZONAS CON CALADO MENOR DE 0,2m AL SER ESTA MEDIDA INFERIOR A LA PRECISIÓN EN ALTIMETRÍA DEL MDT.

CIATF Consejo Insular de Aguas de Tenerife

CONSULTOR: CIVILPORT INGENIEROS

FECHA: **MARZO 2014**

ESCALA: **1:5.000**

ESCALA GRÁFICA: 0 40 80 160 Mts

TÍTULO DEL PROYECTO: **MAPAS DE PELIGROSIDAD Y RIESGO DE INUNDACIÓN DE LA DEMARCACIÓN HIDROGRÁFICA DE TENERIFE**

TÍTULO DEL PLANO: **MAPA DE CALADOS (T100) ES124_ARPSI_0030 BARRANCO DE SAN FELIPE**

Nº DE PLANO: **2.1**

HOJA: **2 de 4**

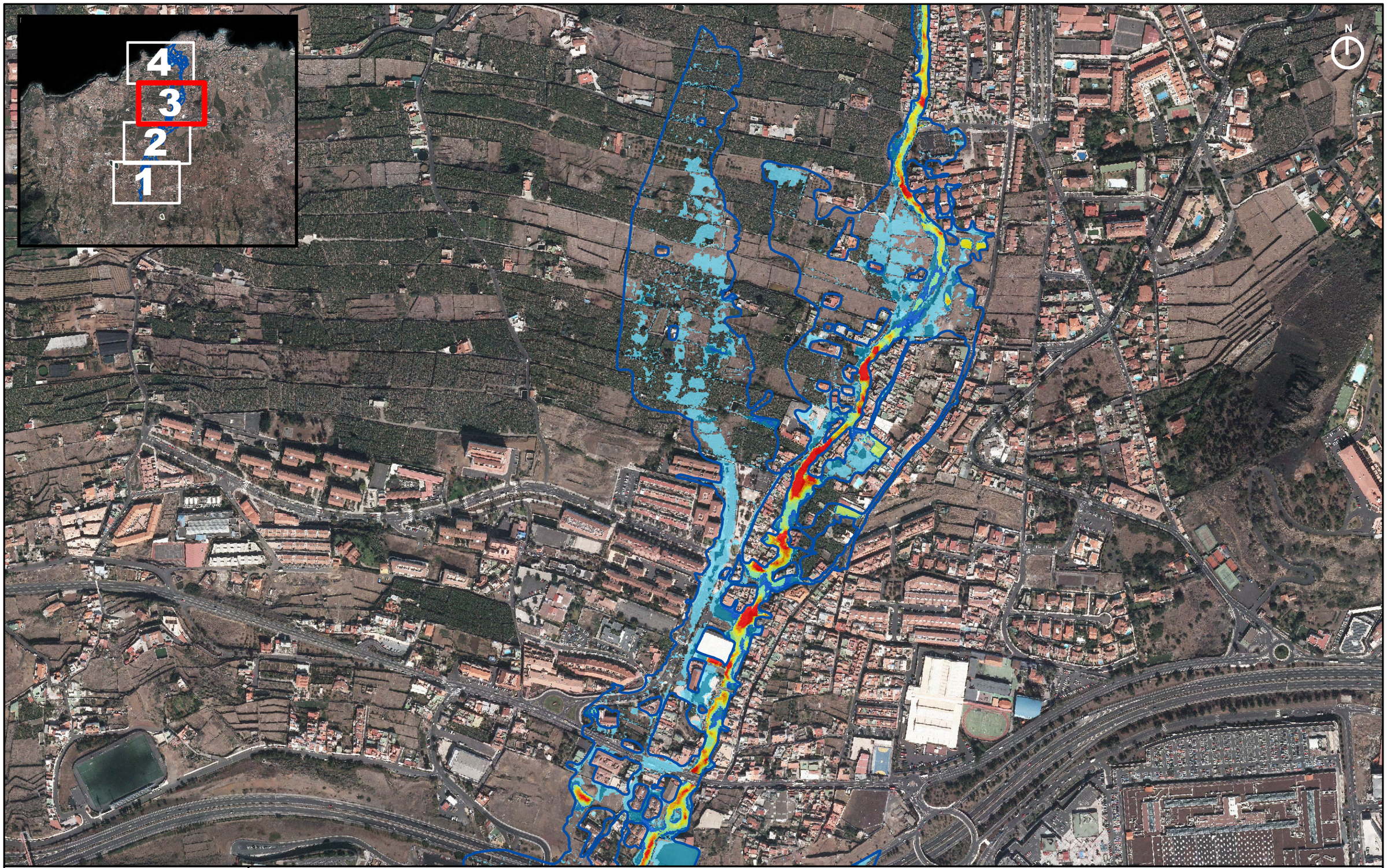

LOCALIZADOR

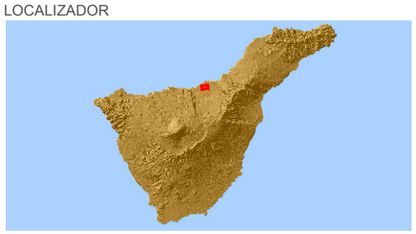

LEYENDA

CALADO(m) T=100

*(SIN COLOR) 0 - 0,2 | 0,2 - 0,5 | 0,5 - 1 | 1 - 1,5 | 1,5 - 2 | 2 - 2,5 | 2,5 - 3 | 3 - 3,5 | 3,5 - 4 | >4 | ENVOLVENTE ZONA INUNDABLE

* NOTA:
NO SE HAN SOMBREADO LAS ZONAS CON CALADO MENOR DE 0,2m AL SER ESTA MEDIDA INFERIOR A LA PRECISIÓN EN ALTIMETRÍA DEL MDT.

CIATF Consejo Insular de Aguas de Tenerife

CONSULTOR: CIVILPORT INGENIEROS

FECHA: **MARZO 2014**

ESCALA: **1:5.000**

ESCALA GRÁFICA: 0 40 80 160 Mts

TÍTULO DEL PROYECTO: **MAPAS DE PELIGROSIDAD Y RIESGO DE INUNDACIÓN DE LA DEMARCACIÓN HIDROGRÁFICA DE TENERIFE**

TÍTULO DEL PLANO: **MAPA DE CALADOS (T100) ES124_ARPSI_0030 BARRANCO DE SAN FELIPE**

Nº DE PLANO: **2.1**

HOJA: **3 de 4**

LOCALIZADOR

LEYENDA

CALADO(m) T=100

*(SIN COLOR) 0 - 0,2 | 0,2 - 0,5 | 0,5 - 1 | 1 - 1,5 | 1,5 - 2 | 2 - 2,5 | 2,5 - 3 | 3 - 3,5 | 3,5 - 4 | >4

ENVOLVENTE ZONA INUNDABLE

* NOTA:
NO SE HAN SOMBREADO LAS ZONAS CON CALADO MENOR DE 0,2m AL SER ESTA MEDIDA INFERIOR A LA PRECISIÓN EN ALTIMETRÍA DEL MDT.

CIATF Consejo Insular de Aguas de Tenerife

CONSULTOR: CIVILPORT INGENIEROS

FECHA: **MARZO 2014**

ESCALA: **1:5.000**

ESCALA GRÁFICA: 0 40 80 160 Mts

TÍTULO DEL PROYECTO: **MAPAS DE PELIGROSIDAD Y RIESGO DE INUNDACIÓN DE LA DEMARCACIÓN HIDROGRÁFICA DE TENERIFE**

TÍTULO DEL PLANO: **MAPA DE CALADOS (T100) ES124_ARPSI_0030 BARRANCO DE SAN FELIPE**

Nº DE PLANO: **2.1**

HOJA: **4 de 4**

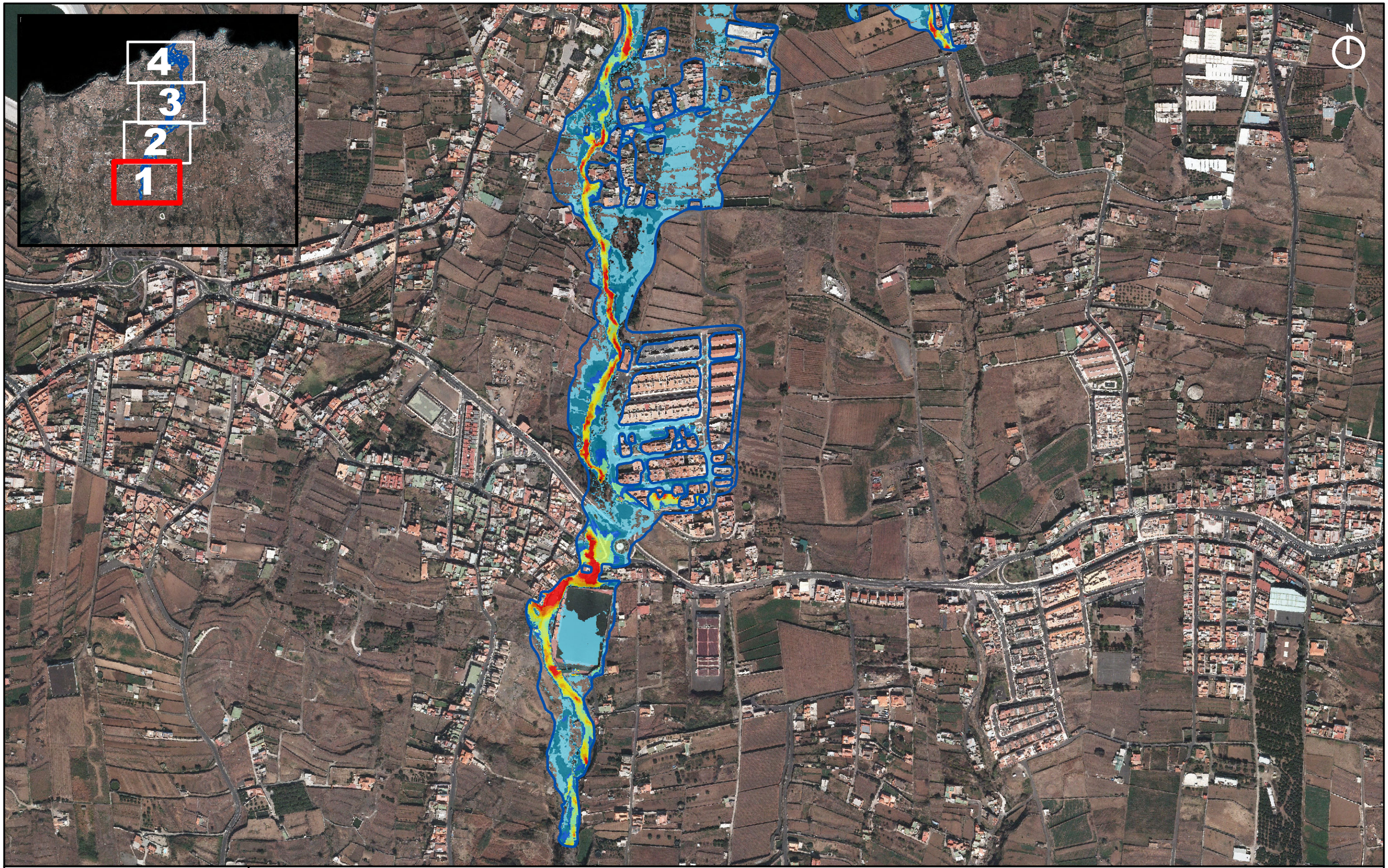

LOCALIZADOR

LEYENDA

CALADO(m) T=500

*(SIN COLOR) 0 - 0,2 | 0,2 - 0,5 | 0,5 - 1 | 1 - 1,5 | 1,5 - 2 | 2 - 2,5 | 2,5 - 3 | 3 - 3,5 | 3,5 - 4 | >4

ENVOLVENTE ZONA INUNDABLE

* NOTA:
NO SE HAN SOMBREADO LAS ZONAS CON CALADO MENOR DE 0,2m AL SER ESTA MEDIDA INFERIOR A LA PRECISIÓN EN ALTIMETRÍA DEL MDT.

CIATF
Consejo Insular de Aguas de Tenerife

CONSULTOR
CIVILPORT INGENIEROS

FECHA
MARZO 2014

ESCALA
1:5.000

ESCALA GRÁFICA
0 40 80 160 Mts

TÍTULO DEL PROYECTO
MAPAS DE PELIGROSIDAD Y RIESGO DE INUNDACIÓN DE LA DEMARCACIÓN HIDROGRÁFICA DE TENERIFE

TÍTULO DEL PLANO
MAPA DE CALADOS (T500)
ES124_ARPSI_0030
BARRANCO DE SAN FELIPE

Nº DE PLANO
2.2

HOJA
1 de 4

LOCALIZADOR

LEYENDA

CALADO(m) T=500

*(SIN COLOR) 0 - 0,2 | 0,2 - 0,5 | 0,5 - 1 | 1 - 1,5 | 1,5 - 2 | 2 - 2,5 | 2,5 - 3 | 3 - 3,5 | 3,5 - 4 | >4

ENVOLVENTE ZONA INUNDABLE

* NOTA:
NO SE HAN SOMBREADO LAS ZONAS CON CALADO MENOR DE 0,2m AL SER ESTA MEDIDA INFERIOR A LA PRECISIÓN EN ALTIMETRÍA DEL MDT.

CIATF Consejo Insular de Aguas de Tenerife

CONSULTOR: CIVILPORT INGENIEROS

FECHA: **MARZO 2014**

ESCALA: **1:5.000**

ESCALA GRÁFICA: 0 40 80 160 Mts

TÍTULO DEL PROYECTO:
MAPAS DE PELIGROSIDAD Y RIESGO DE INUNDACIÓN DE LA DEMARCACIÓN HIDROGRÁFICA DE TENERIFE

TÍTULO DEL PLANO:
MAPA DE CALADOS (T500)
ES124_ARPSI_0030
BARRANCO DE SAN FELIPE

Nº DE PLANO: **2.2**

HOJA: **2 de 4**

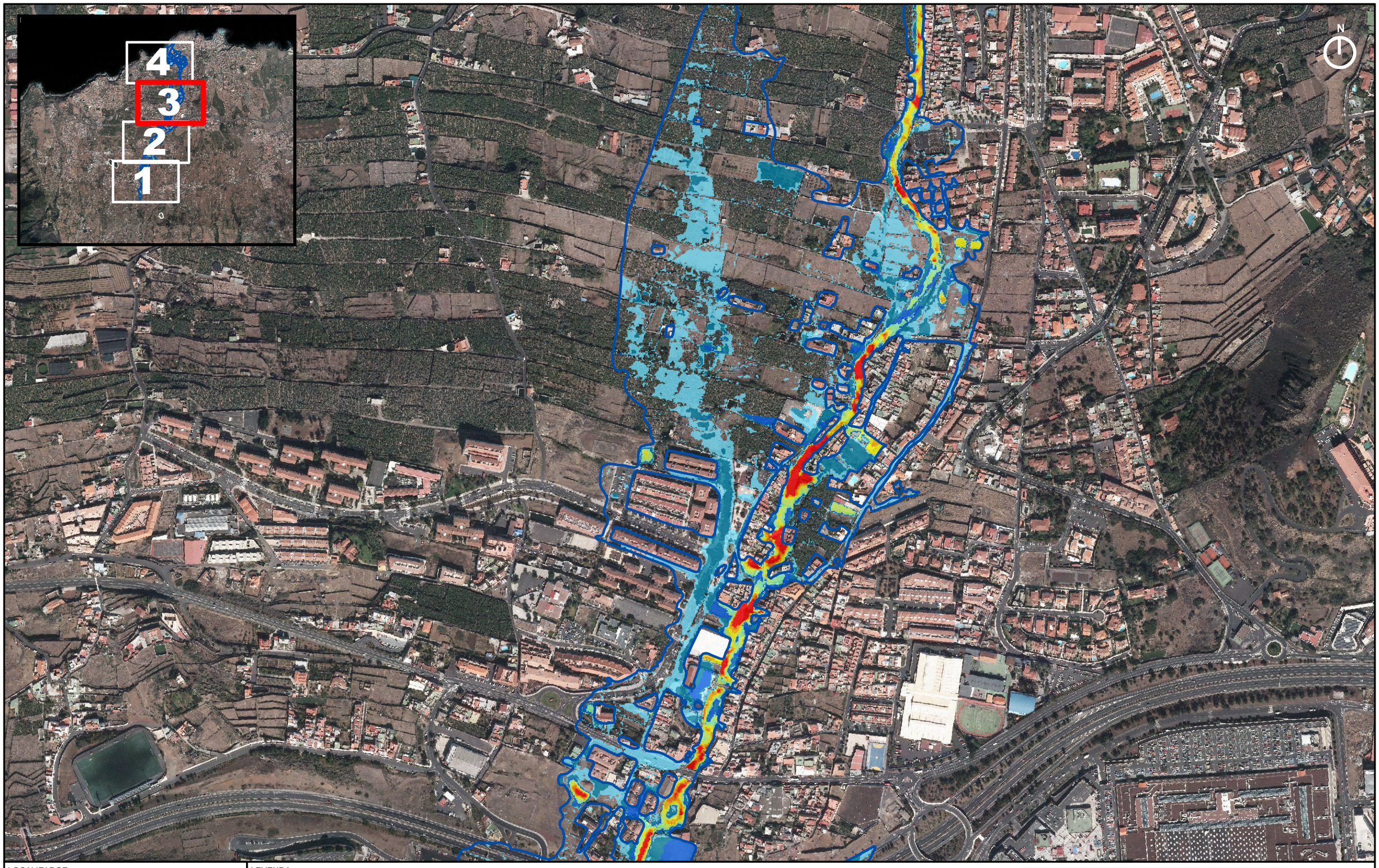

LOCALIZADOR

LEYENDA

CALADO(m) T=500

*(SIN COLOR) 0 - 0,2 | 0,2 - 0,5 | 0,5 - 1 | 1 - 1,5 | 1,5 - 2 | 2 - 2,5 | 2,5 - 3 | 3 - 3,5 | 3,5 - 4 | >4

ENVOLVENTE ZONA INUNDABLE

* NOTA:
NO SE HAN SOMBREADO LAS ZONAS CON CALADO MENOR DE 0,2m AL SER ESTA MEDIDA INFERIOR A LA PRECISIÓN EN ALTIMETRÍA DEL MDT.

CIATF
Consejo Insular de Aguas de Tenerife

CONSULTOR
CIVILPORT INGENIEROS

FECHA
MARZO 2014

ESCALA
1:5.000

ESCALA GRÁFICA
0 40 80 160 Mts

TÍTULO DEL PROYECTO
MAPAS DE PELIGROSIDAD Y RIESGO DE INUNDACIÓN DE LA DEMARCACIÓN HIDROGRÁFICA DE TENERIFE

TÍTULO DEL PLANO
MAPA DE CALADOS (T500)
ES124_ARPSI_0030
BARRANCO DE SAN FELIPE

Nº DE PLANO
2.2

HOJA
3 de 4

LOCALIZADOR

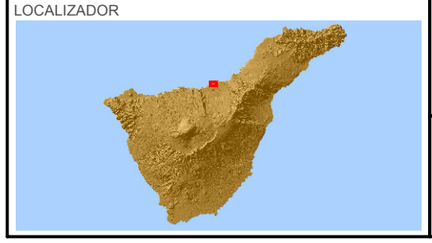

LEYENDA

CALADO(m) T=500

*(SIN COLOR) 0 - 0,2 | 0,2 - 0,5 | 0,5 - 1 | 1 - 1,5 | 1,5 - 2 | 2 - 2,5 | 2,5 - 3 | 3 - 3,5 | 3,5 - 4 | >4

ENVOLVENTE ZONA INUNDABLE

* NOTA:
NO SE HAN SOMBREADO LAS ZONAS CON CALADO MENOR DE 0,2m AL SER ESTA MEDIDA INFERIOR A LA PRECISIÓN EN ALTIMETRÍA DEL MDT.

CIATF Consejo Insular de Aguas de Tenerife

CONSULTOR: CIVILPORT INGENIEROS

FECHA: **MARZO 2014**

ESCALA: **1:5.000**

ESCALA GRÁFICA: 0 40 80 160 Mts

TÍTULO DEL PROYECTO: **MAPAS DE PELIGROSIDAD Y RIESGO DE INUNDACIÓN DE LA DEMARCACIÓN HIDROGRÁFICA DE TENERIFE**

TÍTULO DEL PLANO: **MAPA DE CALADOS (T500) ES124_ARPSI_0030 BARRANCO DE SAN FELIPE**

Nº DE PLANO: **2.2**

HOJA: **4 de 4**

3. ZONA DE FLUJO PREFERENTE

LOCALIZADOR

LEYENDA

ZONA DE FLUJO PREFERENTE

CIATF
Consejo Insular de Aguas de Tenerife

CONSULTOR
CIVILPORT INGENIEROS

FECHA
MARZO 2014

ESCALA
1:5.000

ESCALA GRÁFICA
0 40 80 160 Mts

TÍTULO DEL PROYECTO
MAPAS DE PELIGROSIDAD Y RIESGO DE INUNDACIÓN DE LA DEMARCACIÓN HIDROGRÁFICA DE TENERIFE

TÍTULO DEL PLANO
ZONA DE FLUJO PREFERENTE
ES124_ARPSI_0030
BARRANCO DE SAN FELIPE

Nº DE PLANO
3

HOJA
1 de 4

LOCALIZADOR

LEYENDA

ZONA DE FLUJO PREFERENTE

CIATF
Consejo Insular de Aguas de Tenerife

CONSULTOR
CIVILPORT INGENIEROS

FECHA
MARZO 2014

ESCALA
1:5.000

ESCALA GRÁFICA
0 40 80 160 Mts

TÍTULO DEL PROYECTO
MAPAS DE PELIGROSIDAD Y RIESGO DE INUNDACIÓN DE LA DEMARCACIÓN HIDROGRÁFICA DE TENERIFE

TÍTULO DEL PLANO
ZONA DE FLUJO PREFERENTE
ES124_ARPSI_0030
BARRANCO DE SAN FELIPE

Nº DE PLANO
3

HOJA
2 de 4

LOCALIZADOR

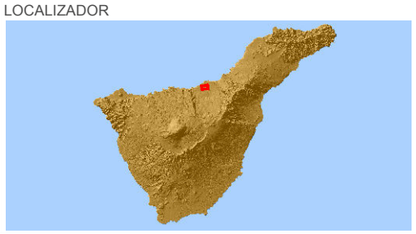

LEYENDA

ZONA DE FLUJO PREFERENTE

CIATF
Consejo Insular de Aguas de Tenerife

CONSULTOR
CIVILPORT INGENIEROS

FECHA
MARZO 2014

ESCALA
1:5.000

ESCALA GRÁFICA
0 40 80 160 Mts

TÍTULO DEL PROYECTO
MAPAS DE PELIGROSIDAD Y RIESGO DE INUNDACIÓN DE LA DEMARCACIÓN HIDROGRÁFICA DE TENERIFE

TÍTULO DEL PLANO
ZONA DE FLUJO PREFERENTE
ES124_ARPSI_0030
BARRANCO DE SAN FELIPE

Nº DE PLANO
3

HOJA
3 de 4



LOCALIZADOR

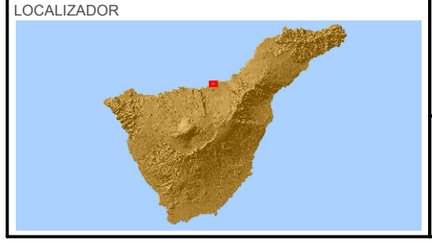

LEYENDA

ZONA DE FLUJO PREFERENTE

CIATF
Consejo Insular de Aguas de Tenerife

CONSULTOR
CIVILPORT INGENIEROS

FECHA
MARZO 2014

ESCALA
1:5.000

ESCALA GRÁFICA
0 40 80 160 Mts

TÍTULO DEL PROYECTO
MAPAS DE PELIGROSIDAD Y RIESGO DE INUNDACIÓN DE LA DEMARCACIÓN HIDROGRÁFICA DE TENERIFE

TÍTULO DEL PLANO
ZONA DE FLUJO PREFERENTE
ES124_ARPSI_0030
BARRANCO DE SAN FELIPE

Nº DE PLANO
3

HOJA
4 de 4

4. DOMINIO PÚBLICO HIDRÁULICO

LOCALIZADOR

LEYENDA

DOMINIO PÚBLICO HIDRÁULICO PROBABLE (100 AÑOS)

ZONA DE SERVIDUMBRE (100 AÑOS)

CIATF Consejo Insular de Aguas de Tenerife

CONSULTOR

CIVILPORT INGENIEROS

FECHA
MARZO 2014

ESCALA
1:5.000

ESCALA GRÁFICA
0 40 80 160 Mts

TÍTULO DEL PROYECTO
MAPAS DE PELIGROSIDAD Y RIESGO DE INUNDACIÓN DE LA DEMARCACIÓN HIDROGRÁFICA DE TENERIFE

TÍTULO DEL PLANO
DOMINIO PÚBLICO HIDRÁULICO ES124_ARPSI_0030 BARRANCO DE SAN FELIPE

Nº DE PLANO
4

HOJA
1 de 4



LOCALIZADOR

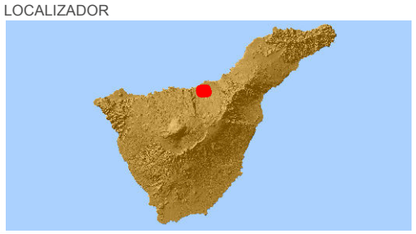

LEYENDA

DOMINIO PÚBLICO HIDRÁULICO PROBABLE (100 AÑOS)

ZONA DE SERVIDUMBRE (100 AÑOS)

CIATF Consejo Insular de Aguas de Tenerife

CONSULTOR CIVILPORT INGENIEROS

FECHA **MARZO 2014**

ESCALA **1:5.000**

ESCALA GRÁFICA 0 40 80 160 Mts

TÍTULO DEL PROYECTO

MAPAS DE PELIGROSIDAD Y RIESGO DE INUNDACIÓN DE LA DEMARCACIÓN HIDROGRÁFICA DE TENERIFE

TÍTULO DEL PLANO

DOMINIO PÚBLICO HIDRÁULICO ES124_ARPSI_0030 BARRANCO DE SAN FELIPE

Nº DE PLANO **4**

HOJA **2 de 4**

LOCALIZADOR

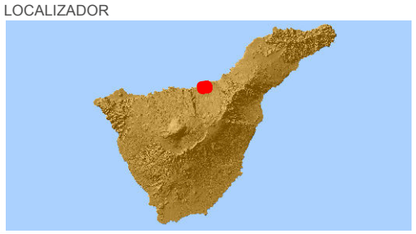

LEYENDA

DOMINIO PÚBLICO HIDRÁULICO PROBABLE (100 AÑOS)

ZONA DE SERVIDUMBRE (100 AÑOS)

CIATF Consejo Insular de Aguas de Tenerife

CONSULTOR

CIVILPORT INGENIEROS

FECHA
MARZO 2014

ESCALA
1:5.000

ESCALA GRÁFICA
0 40 80 160 Mts

TÍTULO DEL PROYECTO
MAPAS DE PELIGROSIDAD Y RIESGO DE INUNDACIÓN DE LA DEMARCACIÓN HIDROGRÁFICA DE TENERIFE

TÍTULO DEL PLANO
DOMINIO PÚBLICO HIDRÁULICO ES124_ARPSI_0030 BARRANCO DE SAN FELIPE

Nº DE PLANO
4

HOJA
3 de 4

LOCALIZADOR

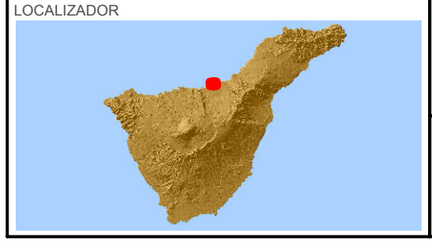

LEYENDA

DOMINIO PÚBLICO HIDRÁULICO PROBABLE (100 AÑOS)

ZONA DE SERVIDUMBRE (100 AÑOS)

CIATF Consejo Insular de Aguas de Tenerife

CONSULTOR

CIVILPORT INGENIEROS

FECHA
MARZO 2014

ESCALA
1:5.000

ESCALA GRÁFICA
0 40 80 160 Mts

TÍTULO DEL PROYECTO
MAPAS DE PELIGROSIDAD Y RIESGO DE INUNDACIÓN DE LA DEMARCACIÓN HIDROGRÁFICA DE TENERIFE

TÍTULO DEL PLANO
DOMINIO PÚBLICO HIDRÁULICO ES124_ARPSI_0030 BARRANCO DE SAN FELIPE

Nº DE PLANO
4

HOJA
4 de 4

MAPAS DE PELIGROSIDAD

ES124_ARPSI_0031

1. ZONAS INUNDABLES

LOCALIZADOR

LEYENDA

*(SIN COLOR) T100 CALADO < 0,2 m

T100 CALADO > 0,2 m

ENVOLVENTE ZONA INUNDABLE

* NOTA:
NO SE HAN SOMBREADO LAS ZONAS CON CALADO MENOR DE 0,2m AL SER ESTA MEDIDA INFERIOR A LA PRECISIÓN EN ALTIMETRÍA DEL MDT.

CIATF Consejo Insular de Aguas de Tenerife

CONSULTOR CIVILPORT INGENIEROS

FECHA: MARZO 2014

ESCALA: 1:5.000

ESCALA GRÁFICA: 0 40 80 160 Mts

TÍTULO DEL PROYECTO: MAPAS DE PELIGROSIDAD Y RIESGO DE INUNDACIÓN DE LA DEMARCACIÓN HIDROGRÁFICA DE TENERIFE

TÍTULO DEL PLANO: ZONA INUNDABLE (T100) ES124_ARPSI_0031 BARRANCO DE SAN JUAN

Nº DE PLANO: 1.1

HOJA: 1 de 1

N

LOCALIZADOR

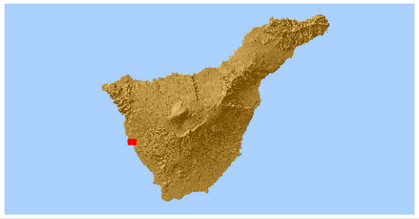

LEYENDA

*(SIN COLOR) T500 CALADO < 0,2 m

T500 CALADO > 0,2 m

ENVOLVENTE ZONA INUNDABLE

* NOTA:
NO SE HAN SOMBREADO LAS ZONAS CON CALADO MENOR DE 0,2m AL SER ESTA MEDIDA INFERIOR A LA PRECISIÓN EN ALTIMETRÍA DEL MDT.

CIATF Consejo Insular de Aguas de Tenerife

CONSULTOR CIVILPORT INGENIEROS

FECHA **MARZO 2014**

ESCALA **1:5.000**

ESCALA GRÁFICA 0 40 80 160 Mts

TÍTULO DEL PROYECTO

MAPAS DE PELIGROSIDAD Y RIESGO DE INUNDACIÓN DE LA DEMARCACIÓN HIDROGRÁFICA DE TENERIFE

TÍTULO DEL PLANO

ZONA INUNDABLE (T500)
ES124_ARPSI_0031
BARRANCO DE SAN JUAN

Nº DE PLANO **1.2**

HOJA **1 de 1**

2. MAPA DE CALADOS

LOCALIZADOR

LEYENDA

CALADO (m) T=100

*(SIN COLOR) 0 - 0,2 | 0,2 - 0,5 | 0,5 - 1 | 1 - 1,5 | 1,5 - 2 | 2 - 2,5 | 2,5 - 3 | 3 - 3,5 | 3,5 - 4 | >4

ENVOLVENTE ZONA INUNDABLE

* NOTA:
NO SE HAN SOMBREADO LAS ZONAS CON CALADO MENOR DE 0,2m AL SER ESTA MEDIDA INFERIOR A LA PRECISIÓN EN ALTIMETRÍA DEL MDT.

CIATF Consejo Insular de Aguas de Tenerife

CONSULTOR: CIVILPORT INGENIEROS

FECHA: **MARZO 2014**

ESCALA: **1:5.000**

ESCALA GRÁFICA: 0 40 80 160 Mts

TÍTULO DEL PROYECTO: **MAPAS DE PELIGROSIDAD Y RIESGO DE INUNDACIÓN DE LA DEMARCACIÓN HIDROGRÁFICA DE TENERIFE**

TÍTULO DEL PLANO: **MAPA DE CALADOS (T100) ES124_ARPSI_0031 BARRANCO DE SAN JUAN**

Nº DE PLANO: **2.1**

HOJA: **1 de 1**

LOCALIZADOR

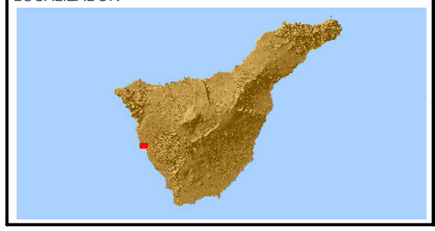

LEYENDA

CALADO (m) T=500

*(SIN COLOR) 0 - 0,2 | 0,2 - 0,5 | 0,5 - 1 | 1 - 1,5 | 1,5 - 2 | 2 - 2,5 | 2,5 - 3 | 3 - 3,5 | 3,5 - 4 | >4

ENVOLVENTE ZONA INUNDABLE

* NOTA:
NO SE HAN SOMBREADO LAS ZONAS CON CALADO MENOR DE 0,2m AL SER ESTA MEDIDA INFERIOR A LA PRECISIÓN EN ALTIMETRÍA DEL MDT.

CIATF Consejo Insular de Aguas de Tenerife

CONSULTOR: CIVILPORT INGENIEROS

FECHA: **MARZO 2014**

ESCALA: **1:5.000**

ESCALA GRÁFICA: 0 40 80 160 Mts

TÍTULO DEL PROYECTO:
MAPAS DE PELIGROSIDAD Y RIESGO DE INUNDACIÓN DE LA DEMARCACIÓN HIDROGRÁFICA DE TENERIFE

TÍTULO DEL PLANO:
MAPA DE CALADOS (T500)
ES124_ARPSI_0031
BARRANCO DE SAN JUAN

Nº DE PLANO: **2.2**

HOJA: **1 de 1**

3. ZONA DE FLUJO PREFERENTE

LOCALIZADOR

LEYENDA

ZONA DE FLUJO PREFERENTE

CIATF
Consejo Insular de Aguas de Tenerife

CONSULTOR
CIVILPORT INGENIEROS

FECHA
MARZO 2014

ESCALA
1:5.000

ESCALA GRÁFICA
0 40 80 160 Mts

TÍTULO DEL PROYECTO
MAPAS DE PELIGROSIDAD Y RIESGO DE INUNDACIÓN DE LA DEMARCACIÓN HIDROGRÁFICA DE TENERIFE

TÍTULO DEL PLANO
ZONA DE FLUJO PREFERENTE ES124_ARPSI_0031 BARRANCO DE SAN JUAN

Nº DE PLANO
3

HOJA
1 de 1

4. DOMINIO PÚBLICO HIDRÁULICO

LOCALIZADOR

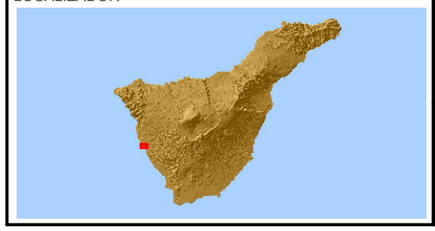

LEYENDA

DOMINIO PÚBLICO HIDRÁULICO PROBABLE (100 AÑOS)

ZONA DE SERVIDUMBRE (100 AÑOS)

CIATF Consejo Insular de Aguas de Tenerife

CONSULTOR

CIVILPORT INGENIEROS

FECHA

MARZO 2014

ESCALA

1:5.000

ESCALA GRÁFICA

0 40 80 160 Mts

TÍTULO DEL PROYECTO

MAPAS DE PELIGROSIDAD Y RIESGO DE INUNDACIÓN DE LA DEMARCACIÓN HIDROGRÁFICA DE TENERIFE

TÍTULO DEL PLANO

DOMINIO PÚBLICO HIDRÁULICO ES124_ARPSI_0031 BARRANCO DE SAN JUAN

Nº DE PLANO

4

HOJA

1 de 1

MAPAS DE PELIGROSIDAD

ES124_ARPSI_0032

1. ZONAS INUNDABLES

LOCALIZADOR

LEYENDA

*(SIN COLOR) T100 CALADO < 0,2 m

T100 CALADO > 0,2 m

ENVOLVENTE ZONA INUNDABLE

* NOTA:
NO SE HAN SOMBREADO LAS ZONAS CON CALADO MENOR DE 0,2m AL SER ESTA MEDIDA INFERIOR A LA PRECISIÓN EN ALTIMETRÍA DEL MDT.

CIATF Consejo Insular de Aguas de Tenerife

CONSULTOR CIVILPORT INGENIEROS

FECHA: MARZO 2014

ESCALA: 1:5.000

ESCALA GRÁFICA: 0 40 80 160 Mts

TÍTULO DEL PROYECTO: MAPAS DE PELIGROSIDAD Y RIESGO DE INUNDACIÓN DE LA DEMARCACIÓN HIDROGRÁFICA DE TENERIFE

TÍTULO DEL PLANO: ZONAS INUNDABLES (T100) ES124_ARPSI_0032 BARRANCO DEL INFIERNO

Nº DE PLANO: 1.1

HOJA: 1 de 2

LOCALIZADOR

LEYENDA

*(SIN COLOR) T100 CALADO < 0,2 m

T100 CALADO > 0,2 m

ENVOLVENTE ZONA INUNDABLE

* NOTA:
NO SE HAN SOMBREADO LAS ZONAS CON CALADO MENOR DE 0,2m AL SER ESTA MEDIDA INFERIOR A LA PRECISIÓN EN ALTIMETRÍA DEL MDT.

CIATF Consejo Insular de Aguas de Tenerife

CONSULTOR CIVILPORT INGENIEROS

FECHA: MARZO 2014

ESCALA: 1:5.000

ESCALA GRÁFICA: 0 40 80 160 Mts

TÍTULO DEL PROYECTO: MAPAS DE PELIGROSIDAD Y RIESGO DE INUNDACIÓN DE LA DEMARCACIÓN HIDROGRÁFICA DE TENERIFE

TÍTULO DEL PLANO: ZONAS INUNDABLES (T100) ES124_ARPSI_0032 BARRANCO DEL INFIERNO

Nº DE PLANO: 1.1

HOJA: 2 de 2

LOCALIZADOR

LEYENDA

*(SIN COLOR) T500 CALADO < 0,2 m

T500 CALADO > 0,2 m

ENVOLVENTE ZONA INUNDABLE

* NOTA:
NO SE HAN SOMBREADO LAS ZONAS CON CALADO MENOR DE 0,2m AL SER ESTA MEDIDA INFERIOR A LA PRECISIÓN EN ALTIMETRÍA DEL MDT.

CIATF Consejo Insular de Aguas de Tenerife

CONSULTOR CIVILPORT INGENIEROS

FECHA **MARZO 2014**

ESCALA **1:5.000**

ESCALA GRÁFICA 0 40 80 160 Mts

TÍTULO DEL PROYECTO
MAPAS DE PELIGROSIDAD Y RIESGO DE INUNDACIÓN DE LA DEMARCACIÓN HIDROGRÁFICA DE TENERIFE

TÍTULO DEL PLANO
ZONAS INUNDABLES (T500)
ES124_ARPSI_0032
BARRANCO DEL INFIERNO

Nº DE PLANO **1.2**

HOJA **1 de 2**

LOCALIZADOR

LEYENDA

*(SIN COLOR) T500 CALADO < 0,2 m

T500 CALADO > 0,2 m

ENVOLVENTE ZONA INUNDABLE

* NOTA:
NO SE HAN SOMBREADO LAS ZONAS CON CALADO MENOR DE 0,2m AL SER ESTA MEDIDA INFERIOR A LA PRECISIÓN EN ALTIMETRÍA DEL MDT.

CIATF Consejo Insular de Aguas de Tenerife

CONSULTOR CIVILPORT INGENIEROS

FECHA: MARZO 2014

ESCALA: 1:5.000

ESCALA GRÁFICA: 0 40 80 160 Mts

TÍTULO DEL PROYECTO: MAPAS DE PELIGROSIDAD Y RIESGO DE INUNDACIÓN DE LA DEMARCACIÓN HIDROGRÁFICA DE TENERIFE

TÍTULO DEL PLANO: ZONAS INUNDABLES (T500) ES124_ARPSI_0032 BARRANCO DEL INFIERNO

Nº DE PLANO: 1.2

HOJA: 2 de 2

2. MAPA DE CALADOS

LOCALIZADOR

LEYENDA

CALADO (m) T=100

*(SIN COLOR) 0- 0,2 | 0,2 - 0,5 | 0,5 - 1 | 1 - 1,5 | 1,5 - 2 | 2 - 2,5 | 2,5 - 3 | 3 - 3,5 | 3,5 - 4 | >4

ENVOLVENTE ZONA INUNDABLE

* NOTA:
NO SE HAN SOMBREADO LAS ZONAS CON CALADO MENOR DE 0,2m AL SER ESTA MEDIDA INFERIOR A LA PRECISIÓN EN ALTIMETRÍA DEL MDT.

CIATF Consejo Insular de Aguas de Tenerife

CONSULTOR: CIVILPORT INGENIEROS

FECHA: MARZO 2014

ESCALA: 1:5.000

ESCALA GRÁFICA: 0 40 80 160 Mts

TÍTULO DEL PROYECTO: **MAPAS DE PELIGROSIDAD Y RIESGO DE INUNDACIÓN DE LA DEMARCACIÓN HIDROGRÁFICA DE TENERIFE**

TÍTULO DEL PLANO: **MAPA DE CALADOS (T100) ES124_ARPSI_0032 BARRANCO DEL INFIERNO**

Nº DE PLANO: **2.1**

HOJA: **1 de 2**

LOCALIZADOR

LEYENDA

CALADO (m) T=100

*(SIN COLOR) 0- 0,2	0,5 - 1	1,5 - 2	2,5 - 3	3,5 - 4	
0,2 - 0,5	1 - 1,5	2 - 2,5	3 - 3,5	>4	

ENVOLVENTE ZONA INUNDABLE

*NOTA:
NO SE HAN SOMBREADO LAS ZONAS CON CALADO MENOR DE 0,2m AL SER ESTA MEDIDA INFERIOR A LA PRECISIÓN EN ALTIMETRÍA DEL MDT.

CIATF
Consejo Insular de Aguas de Tenerife

CONSULTOR
CIVILPORT INGENIEROS

FECHA
MARZO 2014

ESCALA
1:5.000

ESCALA GRÁFICA
0 40 80 160 Mts

TÍTULO DEL PROYECTO
MAPAS DE PELIGROSIDAD Y RIESGO DE INUNDACIÓN DE LA DEMARCACIÓN HIDROGRÁFICA DE TENERIFE

TÍTULO DEL PLANO
MAPA DE CALADOS (T100)
ES124_ARPSI_0032
BARRANCO DEL INFIERNO

Nº DE PLANO
2.1

HOJA
2 de 2

LOCALIZADOR

LEYENDA

CALADO (m) T=500

*(SIN COLOR) 0- 0,2 | 0,2 - 0,5 | 0,5 - 1 | 1 - 1,5 | 1,5 - 2 | 2 - 2,5 | 2,5 - 3 | 3 - 3,5 | 3,5 - 4 | >4

ENVOLVENTE ZONA INUNDABLE

* NOTA:
NO SE HAN SOMBREADO LAS ZONAS CON CALADO MENOR DE 0,2m AL SER ESTA MEDIDA INFERIOR A LA PRECISIÓN EN ALTIMETRÍA DEL MDT.

CIATF Consejo Insular de Aguas de Tenerife

CONSULTOR CIVILPORT INGENIEROS

FECHA **MARZO 2014**

ESCALA **1:5.000**

ESCALA GRÁFICA 0 40 80 160 Mts

TÍTULO DEL PROYECTO
MAPAS DE PELIGROSIDAD Y RIESGO DE INUNDACIÓN DE LA DEMARCACIÓN HIDROGRÁFICA DE TENERIFE

TÍTULO DEL PLANO
MAPA DE CALADOS (T500)
ES124_ARPSI_0032
BARRANCO DEL INFIERNO

Nº DE PLANO **2.2**

HOJA **1 de 2**

LOCALIZADOR

LEYENDA

CALADO (m) T=500

*(SIN COLOR) 0- 0,2 | 0,2 - 0,5 | 0,5 - 1 | 1 - 1,5 | 1,5 - 2 | 2 - 2,5 | 2,5 - 3 | 3 - 3,5 | 3,5 - 4 | >4

ENVOLVENTE ZONA INUNDABLE

* NOTA:
NO SE HAN SOMBREADO LAS ZONAS CON CALADO MENOR DE 0,2m AL SER ESTA MEDIDA INFERIOR A LA PRECISIÓN EN ALTIMETRÍA DEL MDT.

CIATF Consejo Insular de Aguas de Tenerife

CONSULTOR: CIVILPORT INGENIEROS

FECHA: **MARZO 2014**

ESCALA: **1:5.000**

ESCALA GRÁFICA: 0 40 80 160 Mts

TÍTULO DEL PROYECTO: **MAPAS DE PELIGROSIDAD Y RIESGO DE INUNDACIÓN DE LA DEMARCACIÓN HIDROGRÁFICA DE TENERIFE**

TÍTULO DEL PLANO: **MAPA DE CALADOS (T500) ES124_ARPSI_0032 BARRANCO DEL INFIERNO**

Nº DE PLANO: **2.2**

HOJA: **2 de 2**

3. ZONA DE FLUJO PREFERENTE

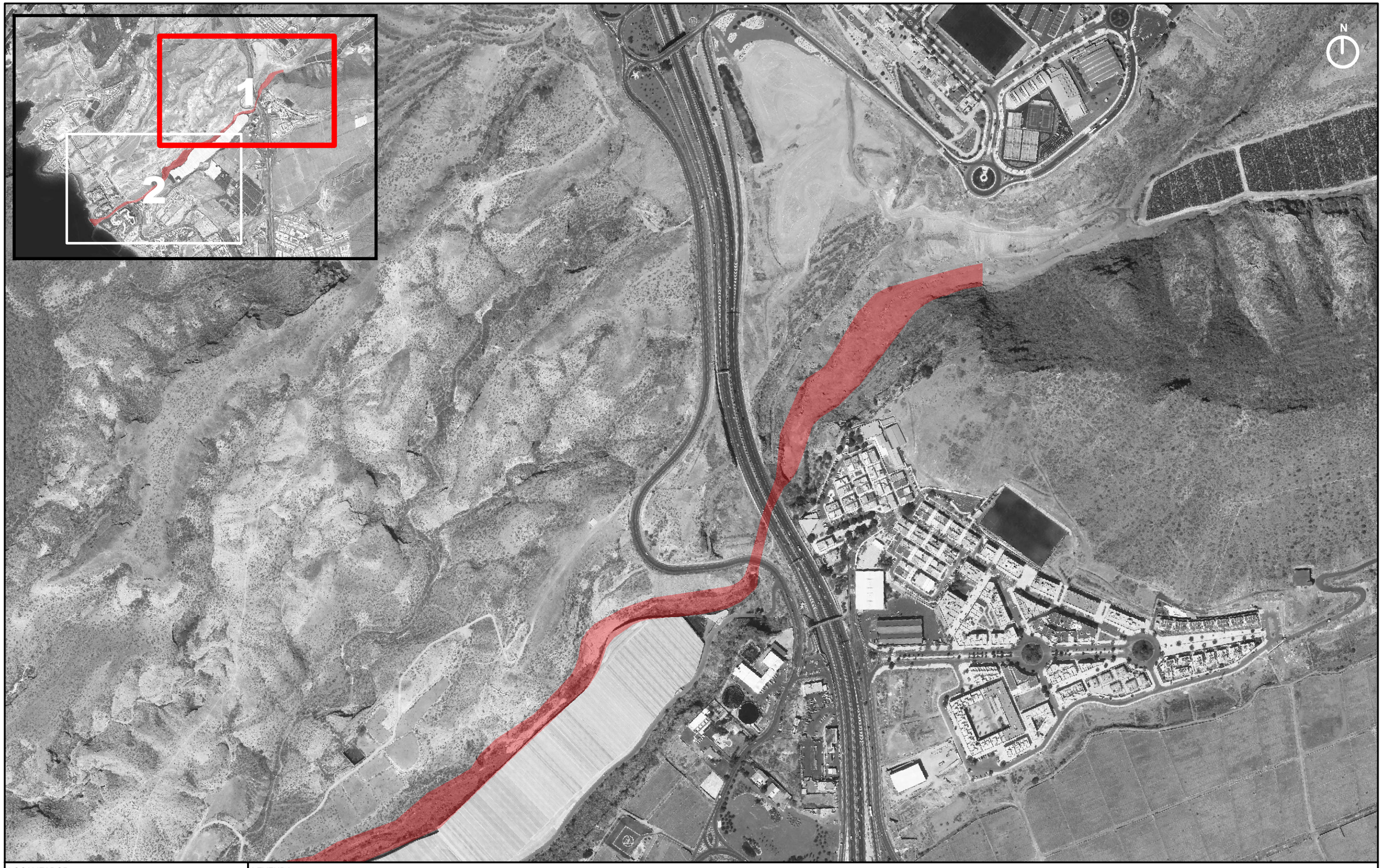

LOCALIZADOR

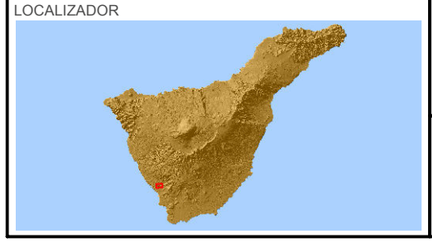

LEYENDA

ZONA DE FLUJO PREFERENTE

CIATF
Consejo Insular de Aguas de Tenerife

CONSULTOR
CIVILPORT INGENIEROS

FECHA
MARZO 2014

ESCALA
1:5.000

ESCALA GRÁFICA
0 40 80 160 Mts

TÍTULO DEL PROYECTO
MAPAS DE PELIGROSIDAD Y RIESGO DE INUNDACIÓN DE LA DEMARCACIÓN HIDROGRÁFICA DE TENERIFE

TÍTULO DEL PLANO
ZONA DE FLUJO PREFERENTE ES124_ARPSI_0032 BARRANCO DEL INFIERNO

Nº DE PLANO
3

HOJA
1 de 2

LOCALIZADOR

LEYENDA

ZONA DE FLUJO PREFERENTE

CIATF
Consejo Insular de Aguas de Tenerife

CONSULTOR
CIVILPORT INGENIEROS

FECHA
MARZO 2014

ESCALA
1:5.000

ESCALA GRÁFICA
0 40 80 160 Mts

TÍTULO DEL PROYECTO
MAPAS DE PELIGROSIDAD Y RIESGO DE INUNDACIÓN DE LA DEMARCACIÓN HIDROGRÁFICA DE TENERIFE

TÍTULO DEL PLANO
ZONA DE FLUJO PREFERENTE ES124_ARPSI_0032 BARRANCO DEL INFIERNO

Nº DE PLANO
3

HOJA
2 de 2

4. DOMINIO PÚBLICO HIDRÁULICO

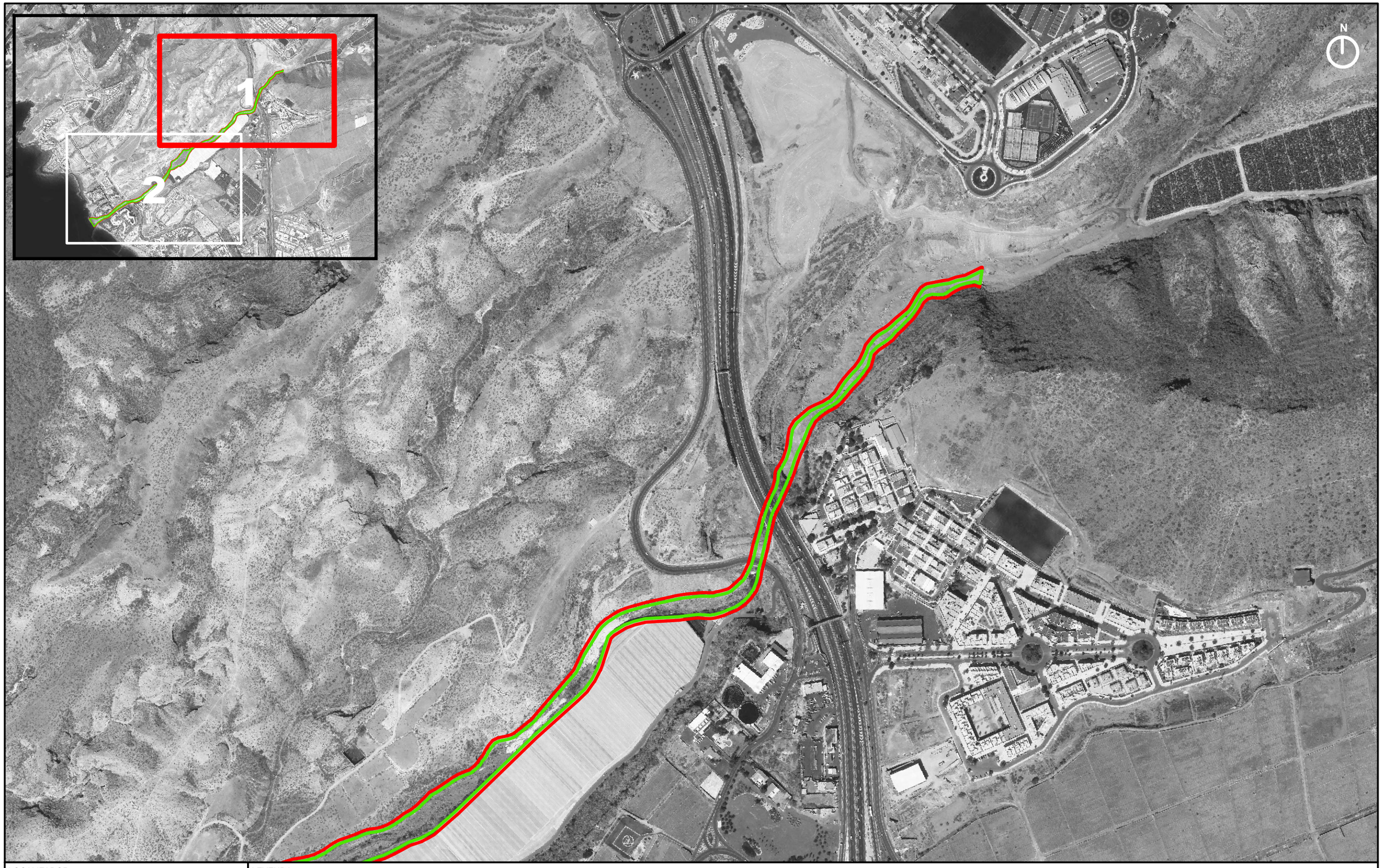

LOCALIZADOR

LEYENDA

- DOMINIO PÚBLICO HIDRÁULICO PROBABLE (100 AÑOS)
- ZONA DE SERVIDUMBRE (100 AÑOS)

CIATF
Consejo Insular de Aguas de Tenerife

CONSULTOR
CIVILPORT INGENIEROS

FECHA
MARZO 2014

ESCALA
1:5.000

ESCALA GRÁFICA
0 40 80 160 Mts

TÍTULO DEL PROYECTO
MAPAS DE PELIGROSIDAD Y RIESGO DE INUNDACIÓN DE LA DEMARCACIÓN HIDROGRÁFICA DE TENERIFE

TÍTULO DEL PLANO
DOMINIO PÚBLICO HIDRÁULICO ES124_ARPSI_0032 BARRANCO DEL INFIERNO

Nº DE PLANO
4

HOJA
1 de 2

LOCALIZADOR

LEYENDA

DOMINIO PÚBLICO HIDRÁULICO PROBABLE (100 AÑOS)

ZONA DE SERVIDUMBRE (100 AÑOS)

CIATF Consejo Insular de Aguas de Tenerife

CONSULTOR

CIVILPORT INGENIEROS

FECHA

MARZO 2014

ESCALA

1:5.000

ESCALA GRÁFICA

0 40 80 160 Mts

TÍTULO DEL PROYECTO

MAPAS DE PELIGROSIDAD Y RIESGO DE INUNDACIÓN DE LA DEMARCACIÓN HIDROGRÁFICA DE TENERIFE

TÍTULO DEL PLANO

DOMINIO PÚBLICO HIDRÁULICO ES124_ARPSI_0032 BARRANCO DEL INFIERNO

Nº DE PLANO

4

HOJA

2 de 2

MAPAS DE PELIGROSIDAD

ES124_ARPSI_0033

1. ZONAS INUNDABLES

LOCALIZADOR

LEYENDA

*(SIN COLOR) T100 CALADO < 0,2 m

T100 CALADO > 0,2 m

ENVOLVENTE ZONA INUNDABLE

* NOTA:
NO SE HAN SOMBREADO LAS ZONAS CON CALADO MENOR DE 0,2m AL SER ESTA MEDIDA INFERIOR A LA PRECISIÓN EN ALTIMETRÍA DEL MDT.

CIATF Consejo Insular de Aguas de Tenerife

CONSULTOR CIVILPORT INGENIEROS

FECHA **MARZO 2014**

ESCALA **1:5.000**

ESCALA GRÁFICA 0 40 80 160 Mts

TÍTULO DEL PROYECTO

MAPAS DE PELIGROSIDAD Y RIESGO DE INUNDACIÓN DE LA DEMARCACIÓN HIDROGRÁFICA DE TENERIFE

TÍTULO DEL PLANO

ZONAS INUNDABLES (T100)
ES124_ARPSI_0033
BARRANCO DE TORVISCAS

Nº DE PLANO **1.1**

HOJA **1 de 3**

LOCALIZADOR

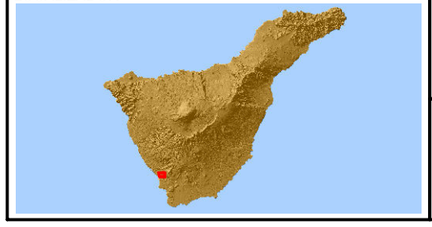

LEYENDA

*(SIN COLOR) T100 CALADO < 0,2 m

T100 CALADO > 0,2 m

ENVOLVENTE ZONA INUNDABLE

* NOTA:
NO SE HAN SOMBREADO LAS ZONAS CON CALADO MENOR DE 0,2m AL SER ESTA MEDIDA INFERIOR A LA PRECISIÓN EN ALTIMETRÍA DEL MDT.

CIATF
Consejo Insular de Aguas de Tenerife

CONSULTOR
CIVILPORT INGENIEROS

FECHA
MARZO 2014

ESCALA
1:5.000

ESCALA GRÁFICA
0 40 80 160 Mts

TÍTULO DEL PROYECTO
MAPAS DE PELIGROSIDAD Y RIESGO DE INUNDACIÓN DE LA DEMARCACIÓN HIDROGRÁFICA DE TENERIFE

TÍTULO DEL PLANO
ZONAS INUNDABLES (T100)
ES124_ARPSI_0033
BARRANCO DE TORVISCAS

Nº DE PLANO
1.1

HOJA
2 de 3

LOCALIZADOR

LEYENDA

*(SIN COLOR) T100 CALADO < 0,2 m

T100 CALADO > 0,2 m

ENVOLVENTE ZONA INUNDABLE

* NOTA:
NO SE HAN SOMBREADO LAS ZONAS CON CALADO MENOR DE 0,2m AL SER ESTA MEDIDA INFERIOR A LA PRECISIÓN EN ALTIMETRÍA DEL MDT.

CIATF Consejo Insular de Aguas de Tenerife

CONSULTOR CIVILPORT INGENIEROS

FECHA **MARZO 2014**

ESCALA **1:5.000**

ESCALA GRÁFICA 0 40 80 160 Mts

TÍTULO DEL PROYECTO
MAPAS DE PELIGROSIDAD Y RIESGO DE INUNDACIÓN DE LA DEMARCACIÓN HIDROGRÁFICA DE TENERIFE

TÍTULO DEL PLANO
ZONAS INUNDABLES (T100)
ES124_ARPSI_0033
BARRANCO DE TORVISCAS

Nº DE PLANO **1.1**

HOJA **3 de 3**

LOCALIZADOR

LEYENDA

*(SIN COLOR) T500 CALADO < 0,2 m

T500 CALADO > 0,2 m

ENVOLVENTE ZONA INUNDABLE

* NOTA:
NO SE HAN SOMBREADO LAS ZONAS CON CALADO MENOR DE 0,2m AL SER ESTA MEDIDA INFERIOR A LA PRECISIÓN EN ALTIMETRÍA DEL MDT.

CIATF Consejo Insular de Aguas de Tenerife

CONSULTOR CIVILPORT INGENIEROS

FECHA **MARZO 2014**

ESCALA **1:5.000**

ESCALA GRÁFICA 0 40 80 160 Mts

TÍTULO DEL PROYECTO

MAPAS DE PELIGROSIDAD Y RIESGO DE INUNDACIÓN DE LA DEMARCACIÓN HIDROGRÁFICA DE TENERIFE

TÍTULO DEL PLANO

ZONAS INUNDABLES (T500)
ES124_ARPSI_0033
BARRANCO DE TORVISCAS

Nº DE PLANO **1.2**

HOJA **1 de 3**

LOCALIZADOR

LEYENDA

*(SIN COLOR) T500 CALADO < 0,2 m

T500 CALADO > 0,2 m

ENVOLVENTE ZONA INUNDABLE

* NOTA:
NO SE HAN SOMBREADO LAS ZONAS CON CALADO MENOR DE 0,2m AL SER ESTA MEDIDA INFERIOR A LA PRECISIÓN EN ALTIMETRÍA DEL MDT.

CIATF Consejo Insular de Aguas de Tenerife

CONSULTOR CIVILPORT INGENIEROS

FECHA **MARZO 2014**

ESCALA **1:5.000**

ESCALA GRÁFICA 0 40 80 160 Mts

TÍTULO DEL PROYECTO
MAPAS DE PELIGROSIDAD Y RIESGO DE INUNDACIÓN DE LA DEMARCACIÓN HIDROGRÁFICA DE TENERIFE

TÍTULO DEL PLANO
ZONAS INUNDABLES (T500)
ES124_ARPSI_0033
BARRANCO DE TORVISCAS

Nº DE PLANO **1.2**

HOJA **2 de 3**

LOCALIZADOR

LEYENDA

*(SIN COLOR) T500 CALADO < 0,2 m

T500 CALADO > 0,2 m

ENVOLVENTE ZONA INUNDABLE

* NOTA:
NO SE HAN SOMBREADO LAS ZONAS CON CALADO MENOR DE 0,2m AL SER ESTA MEDIDA INFERIOR A LA PRECISIÓN EN ALTIMETRÍA DEL MDT.

CIATF Consejo Insular de Aguas de Tenerife

CONSULTOR CIVILPORT INGENIEROS

FECHA: MARZO 2014

ESCALA: 1:5.000

ESCALA GRÁFICA: 0 40 80 160 Mts

TÍTULO DEL PROYECTO: MAPAS DE PELIGROSIDAD Y RIESGO DE INUNDACIÓN DE LA DEMARCACIÓN HIDROGRÁFICA DE TENERIFE

TÍTULO DEL PLANO: ZONAS INUNDABLES (T500) ES124_ARPSI_0033 BARRANCO DE TORVISCAS

Nº DE PLANO: 1.2

HOJA: 3 de 3

2. MAPA DE CALADOS

LOCALIZADOR

LEYENDA

CALADO (m) T=100

*(SIN COLOR) 0 - 0,2 | 0,2 - 0,5 | 0,5 - 1 | 1 - 1,5 | 1,5 - 2 | 2 - 2,5 | 2,5 - 3 | 3 - 3,5 | 3,5 - 4 | >4

ENVOLVENTE ZONA INUNDABLE

* NOTA:
NO SE HAN SOMBREADO LAS ZONAS CON CALADO MENOR DE 0,2m AL SER ESTA MEDIDA INFERIOR A LA PRECISIÓN EN ALTIMETRÍA DEL MDT.

CIATF
Consejo Insular de Aguas de Tenerife

CONSULTOR
CIVILPORT INGENIEROS

FECHA
MARZO 2014

ESCALA
1:5.000

ESCALA GRÁFICA
0 40 80 160 Mts

TÍTULO DEL PROYECTO
MAPAS DE PELIGROSIDAD Y RIESGO DE INUNDACIÓN DE LA DEMARCACIÓN HIDROGRÁFICA DE TENERIFE

TÍTULO DEL PLANO
MAPA DE CALADOS (T100)
ES124_ARPSI_0033
BARRANCO DE TORVISCAS

Nº DE PLANO
2.1

HOJA
1 de 3

LOCALIZADOR

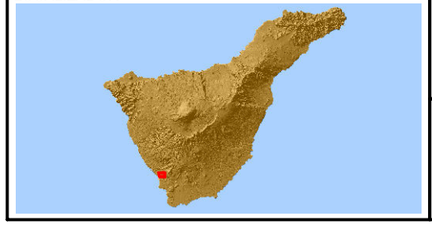

LEYENDA

CALADO (m) T=100

*(SIN COLOR) 0 - 0,2 | 0,2 - 0,5 | 0,5 - 1 | 1 - 1,5 | 1,5 - 2 | 2 - 2,5 | 2,5 - 3 | 3 - 3,5 | 3,5 - 4 | >4

ENVOLVENTE ZONA INUNDABLE

* NOTA:
NO SE HAN SOMBREADO LAS ZONAS CON CALADO MENOR DE 0,2m AL SER ESTA MEDIDA INFERIOR A LA PRECISIÓN EN ALTIMETRÍA DEL MDT.

CIATF Consejo Insular de Aguas de Tenerife

CONSULTOR: CIVILPORT INGENIEROS

FECHA: **MARZO 2014**

ESCALA: **1:5.000**

ESCALA GRÁFICA: 0 40 80 160 Mts

TÍTULO DEL PROYECTO: **MAPAS DE PELIGROSIDAD Y RIESGO DE INUNDACIÓN DE LA DEMARCACIÓN HIDROGRÁFICA DE TENERIFE**

TÍTULO DEL PLANO: **MAPA DE CALADOS (T100) ES124_ARPSI_0033 BARRANCO DE TORVISCAS**

Nº DE PLANO: **2.1**

HOJA: **2 de 3**

LOCALIZADOR

LEYENDA

CALADO (m) T=100

*(SIN COLOR) 0 - 0,2 | 0,2 - 0,5 | 0,5 - 1 | 1 - 1,5 | 1,5 - 2 | 2 - 2,5 | 2,5 - 3 | 3 - 3,5 | 3,5 - 4 | >4

ENVOLVENTE ZONA INUNDABLE

* NOTA:
NO SE HAN SOMBREADO LAS ZONAS CON CALADO MENOR DE 0,2m AL SER ESTA MEDIDA INFERIOR A LA PRECISIÓN EN ALTIMETRÍA DEL MDT.

CIATF Consejo Insular de Aguas de Tenerife

CONSULTOR: CIVILPORT INGENIEROS

FECHA: MARZO 2014

ESCALA: 1:5.000

ESCALA GRÁFICA: 0 40 80 160 Mts

TÍTULO DEL PROYECTO: MAPAS DE PELIGROSIDAD Y RIESGO DE INUNDACIÓN DE LA DEMARCACIÓN HIDROGRÁFICA DE TENERIFE

TÍTULO DEL PLANO: MAPA DE CALADOS (T100) ES124_ARPSI_0033 BARRANCO DE TORVISCAS

Nº DE PLANO: 2.1

HOJA: 3 de 3

LOCALIZADOR

LEYENDA

CALADO (m) T=500

*(SIN COLOR) 0 - 0,2 | 0,2 - 0,5 | 0,5 - 1 | 1 - 1,5 | 1,5 - 2 | 2 - 2,5 | 2,5 - 3 | 3 - 3,5 | 3,5 - 4 | >4

ENVOLVENTE ZONA INUNDABLE

* NOTA:
NO SE HAN SOMBREADO LAS ZONAS CON CALADO MENOR DE 0,2m AL SER ESTA MEDIDA INFERIOR A LA PRECISIÓN EN ALTIMETRÍA DEL MDT.

CIATF
Consejo Insular de Aguas de Tenerife

CONSULTOR
CIVILPORT INGENIEROS

FECHA
MARZO 2014

ESCALA
1:5.000

ESCALA GRÁFICA
0 40 80 160 Mts

TÍTULO DEL PROYECTO
MAPAS DE PELIGROSIDAD Y RIESGO DE INUNDACIÓN DE LA DEMARCACIÓN HIDROGRÁFICA DE TENERIFE

TÍTULO DEL PLANO
MAPA DE CALADOS (T500)
ES124_ARPSI_0033
BARRANCO DE TORVISCAS

Nº DE PLANO
2.2

HOJA
1 de 3

LOCALIZADOR

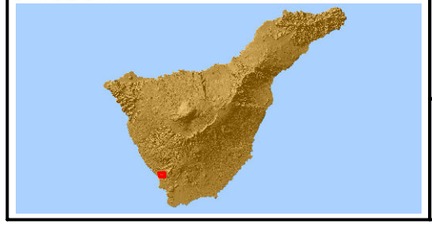

LEYENDA

CALADO (m) T=500

*(SIN COLOR) 0 - 0,2 | 0,2 - 0,5 | 0,5 - 1 | 1 - 1,5 | 1,5 - 2 | 2 - 2,5 | 2,5 - 3 | 3 - 3,5 | 3,5 - 4 | >4

ENVOLVENTE ZONA INUNDABLE

* NOTA:
NO SE HAN SOMBREADO LAS ZONAS CON CALADO MENOR DE 0,2m AL SER ESTA MEDIDA INFERIOR A LA PRECISIÓN EN ALTIMETRÍA DEL MDT.

CIATF
Consejo Insular de Aguas de Tenerife

CONSULTOR
CIVILPORT INGENIEROS

FECHA
MARZO 2014

ESCALA
1:5.000

ESCALA GRÁFICA
0 40 80 160 Mts

TÍTULO DEL PROYECTO
MAPAS DE PELIGROSIDAD Y RIESGO DE INUNDACIÓN DE LA DEMARCACIÓN HIDROGRÁFICA DE TENERIFE

TÍTULO DEL PLANO
MAPA DE CALADOS (T500)
ES124_ARPSI_0033
BARRANCO DE TORVISCAS

Nº DE PLANO
2.2

HOJA
2 de 3

LOCALIZADOR

LEYENDA

CALADO (m) T=500

*(SIN COLOR) 0 - 0,2 | 0,2 - 0,5 | 0,5 - 1 | 1 - 1,5 | 1,5 - 2 | 2 - 2,5 | 2,5 - 3 | 3 - 3,5 | 3,5 - 4 | >4

ENVOLVENTE ZONA INUNDABLE

* NOTA:
NO SE HAN SOMBREADO LAS ZONAS CON CALADO MENOR DE 0,2m AL SER ESTA MEDIDA INFERIOR A LA PRECISIÓN EN ALTIMETRÍA DEL MDT.

CIATF Consejo Insular de Aguas de Tenerife

CONSULTOR: CIVILPORT INGENIEROS

FECHA: MARZO 2014

ESCALA: 1:5.000

ESCALA GRÁFICA: 0 40 80 160 Mts

TÍTULO DEL PROYECTO: MAPAS DE PELIGROSIDAD Y RIESGO DE INUNDACIÓN DE LA DEMARCACIÓN HIDROGRÁFICA DE TENERIFE

TÍTULO DEL PLANO: MAPA DE CALADOS (T500) ES124_ARPSI_0033 BARRANCO DE TORVISCAS

Nº DE PLANO: 2.2

HOJA: 3 de 3

3. ZONA DE FLUJO PREFERENTE

LOCALIZADOR

LEYENDA

ZONA DE FLUJO PREFERENTE

CIATF
Consejo Insular de Aguas de Tenerife

CONSULTOR
CIVILPORT INGENIEROS

FECHA
MARZO 2014

ESCALA
1:5.000

ESCALA GRÁFICA
0 40 80 160 Mts

TÍTULO DEL PROYECTO
MAPAS DE PELIGROSIDAD Y RIESGO DE INUNDACIÓN DE LA DEMARCACIÓN HIDROGRÁFICA DE TENERIFE

TÍTULO DEL PLANO
ZONA DE FLUJO PREFERENTE
ES124_ARPSI_0033
BARRANCO DE TORVISCAS

Nº DE PLANO
3

HOJA
1 de 3

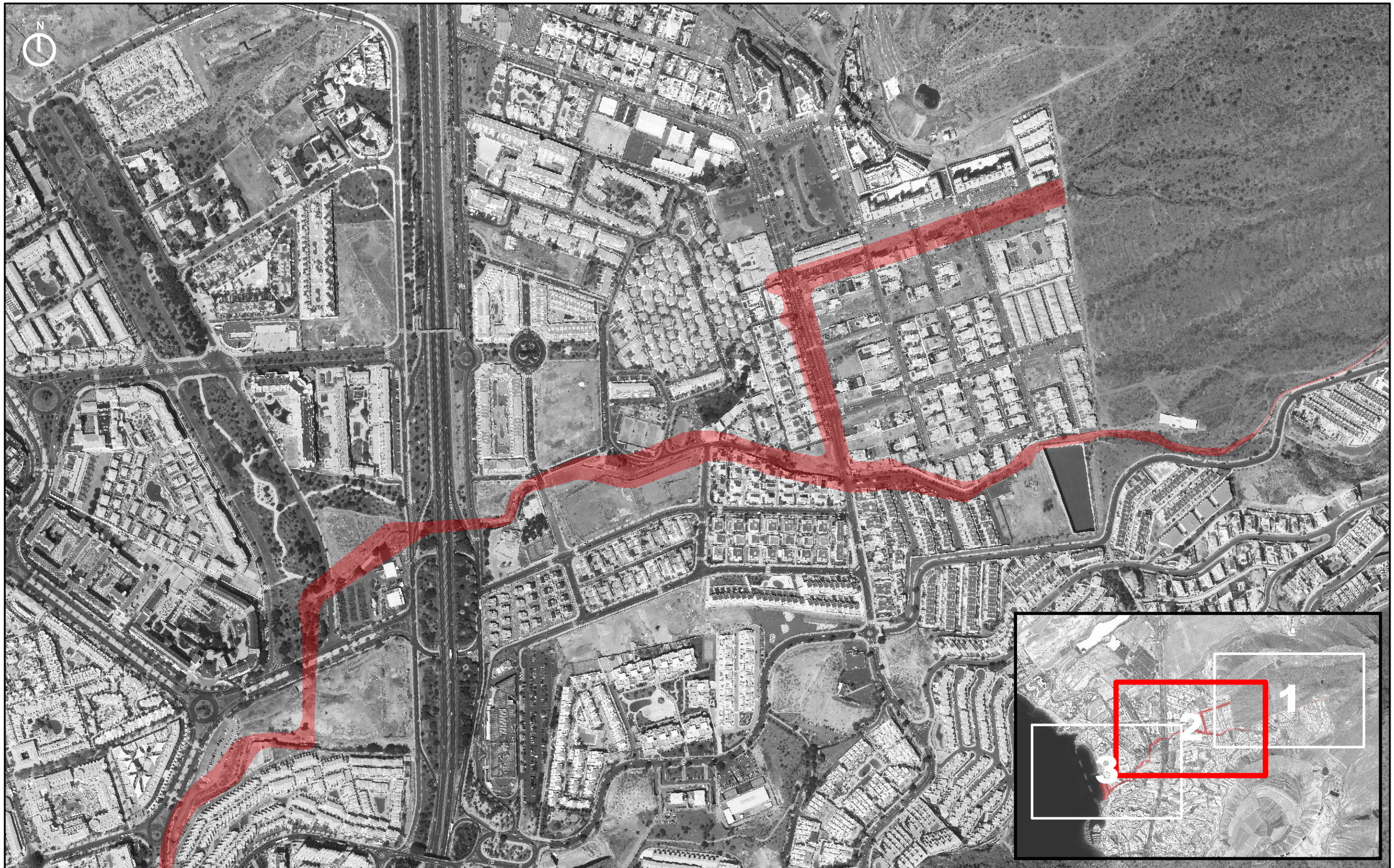

LOCALIZADOR

LEYENDA

ZONA DE FLUJO PREFERENTE

CIATF
Consejo Insular de Aguas de Tenerife

CONSULTOR
CIVILPORT INGENIEROS

FECHA
MARZO 2014

ESCALA
1:5.000

ESCALA GRÁFICA
0 40 80 160 Mts

TÍTULO DEL PROYECTO
MAPAS DE PELIGROSIDAD Y RIESGO DE INUNDACIÓN DE LA DEMARCACIÓN HIDROGRÁFICA DE TENERIFE

TÍTULO DEL PLANO
ZONA DE FLUJO PREFERENTE ES124_ARPSI_0033 BARRANCO DE TORVISCAS

Nº DE PLANO
3

HOJA
2 de 3

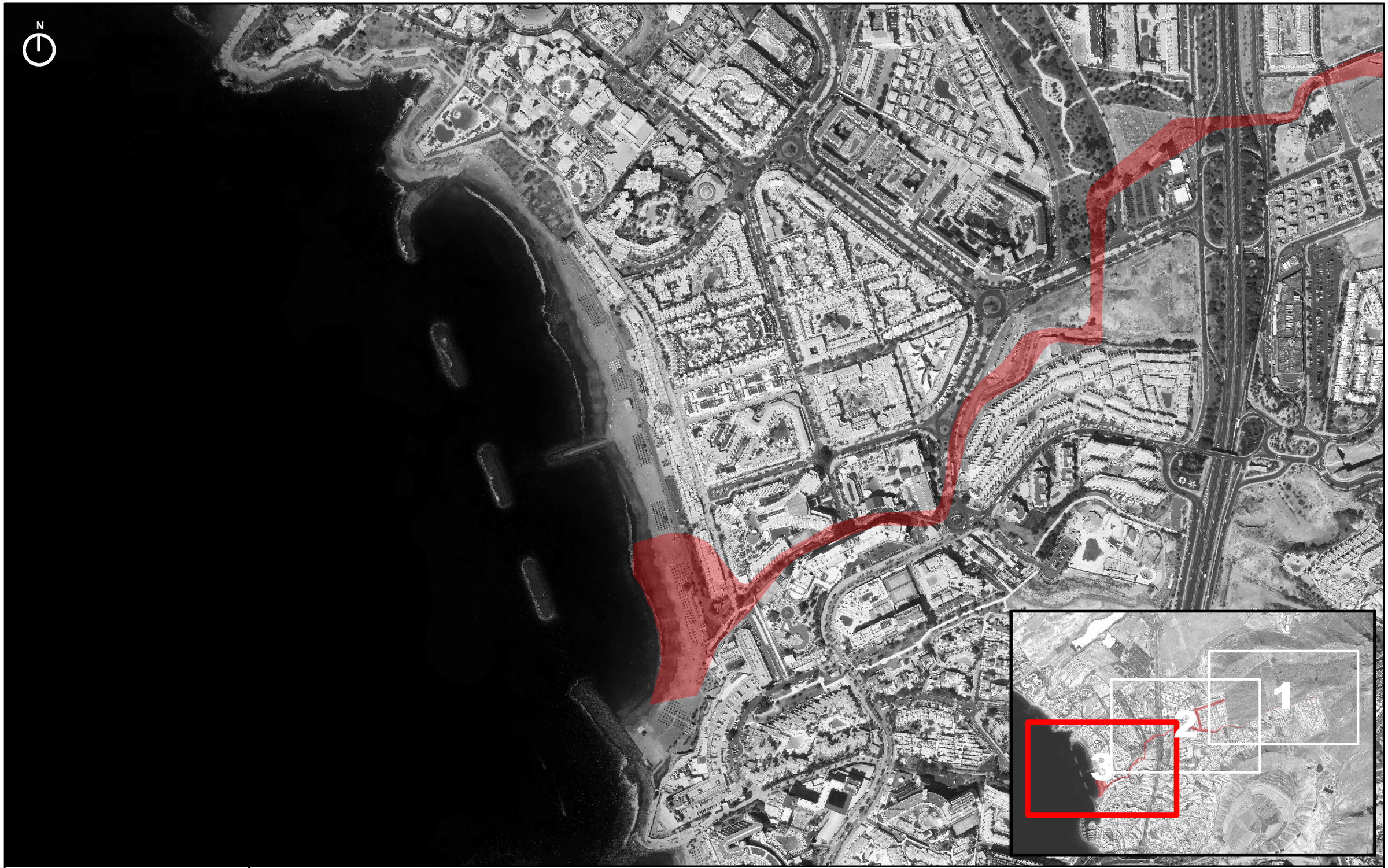

LOCALIZADOR

LEYENDA

ZONA DE FLUJO PREFERENTE

CIATF
Consejo Insular de Aguas de Tenerife

CONSULTOR
CIVILPORT INGENIEROS

FECHA
MARZO 2014

ESCALA
1:5.000

ESCALA GRÁFICA
0 40 80 160 Mts

TÍTULO DEL PROYECTO
MAPAS DE PELIGROSIDAD Y RIESGO DE INUNDACIÓN DE LA DEMARCACIÓN HIDROGRÁFICA DE TENERIFE

TÍTULO DEL PLANO
ZONA DE FLUJO PREFERENTE ES124_ARPSI_0033 BARRANCO DE TORVISCAS

Nº DE PLANO
3

HOJA
3 de 3

4. DOMINIO PÚBLICO HIDRÁULICO

LOCALIZADOR

LEYENDA

- DOMINIO PÚBLICO HIDRÁULICO PROBABLE (100 AÑOS)
- ZONA DE SERVIDUMBRE (100 AÑOS)

CIATF Consejo Insular de Aguas de Tenerife

CONSULTOR: CIVILPORT INGENIEROS

FECHA: MARZO 2014

ESCALA: 1:5.000

ESCALA GRÁFICA: 0 40 80 160 Mts

TÍTULO DEL PROYECTO: MAPAS DE PELIGROSIDAD Y RIESGO DE INUNDACIÓN DE LA DEMARCACIÓN HIDROGRÁFICA DE TENERIFE

TÍTULO DEL PLANO: DOMINIO PÚBLICO HIDRÁULICO ES124_ARPSI_0033 BARRANCO DE TORVISCAS

Nº DE PLANO: 4

HOJA: 1 de 3

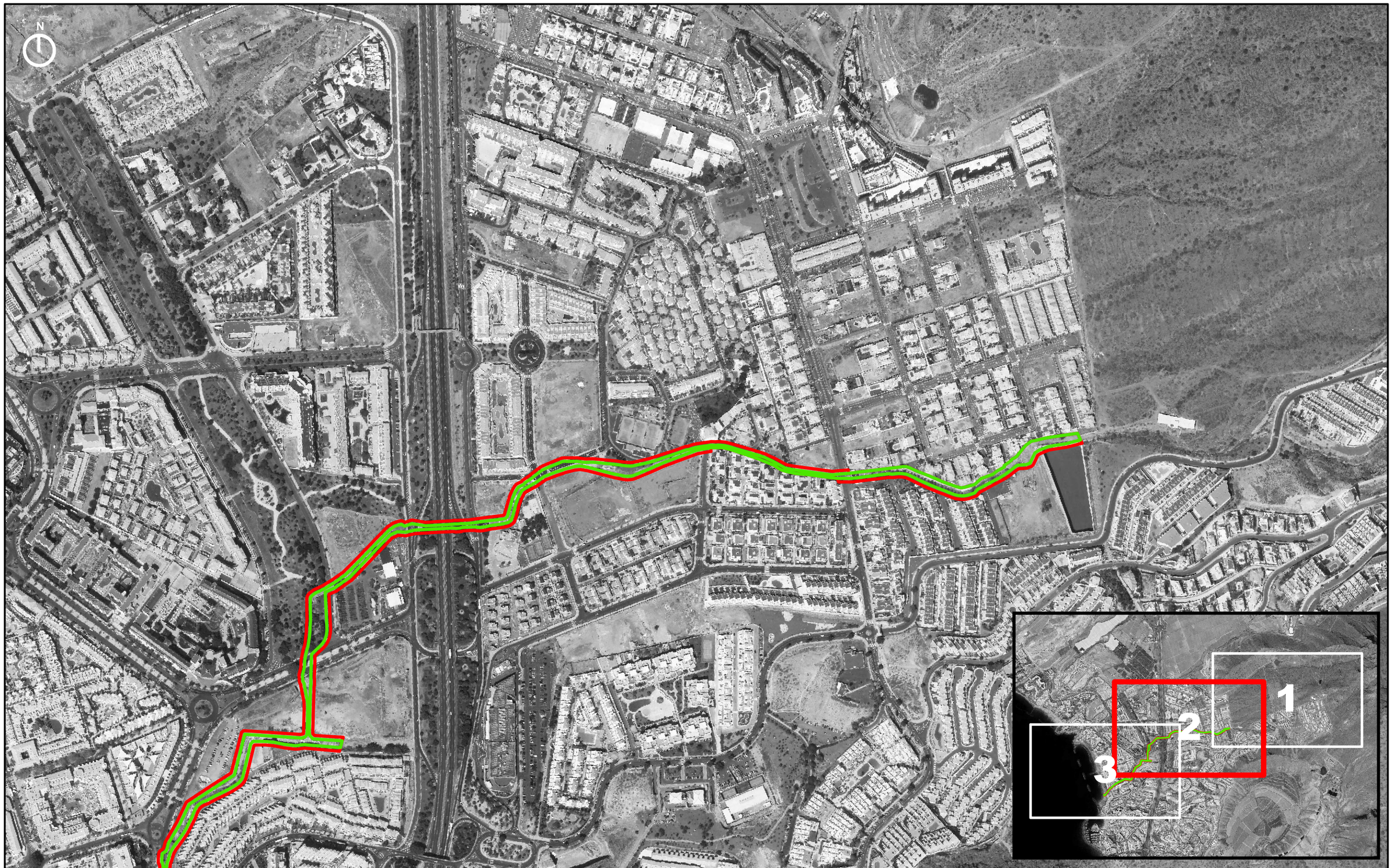

LOCALIZADOR

LEYENDA

DOMINIO PÚBLICO HIDRÁULICO PROBABLE (100 AÑOS)

ZONA DE SERVIDUMBRE (100 AÑOS)

CIATF Consejo Insular de Aguas de Tenerife

CONSULTOR

CIVILPORT INGENIEROS

FECHA
MARZO 2014

ESCALA
1:5.000

ESCALA GRÁFICA
0 40 80 160 Mts

TÍTULO DEL PROYECTO
MAPAS DE PELIGROSIDAD Y RIESGO DE INUNDACIÓN DE LA DEMARCACIÓN HIDROGRÁFICA DE TENERIFE

TÍTULO DEL PLANO
DOMINIO PÚBLICO HIDRÁULICO ES124_ARPSI_0033 BARRANCO DE TORVISCAS

Nº DE PLANO
4

HOJA
2 de 3

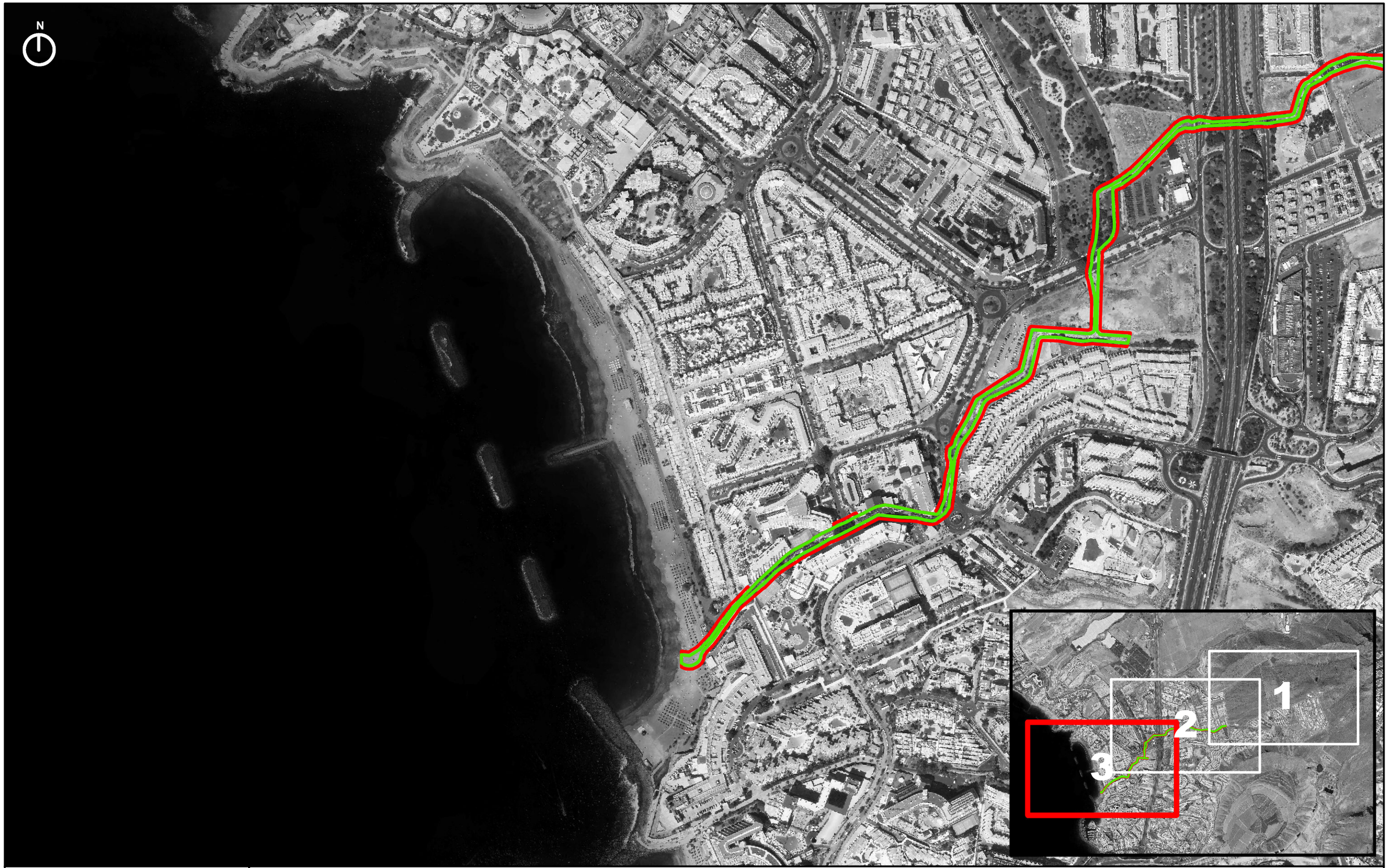

LOCALIZADOR

LEYENDA

DOMINIO PÚBLICO HIDRÁULICO PROBABLE (100 AÑOS)

ZONA DE SERVIDUMBRE (100 AÑOS)

CIATF Consejo Insular de Aguas de Tenerife

CONSULTOR

CIVILPORT INGENIEROS

FECHA

MARZO 2014

ESCALA

1:5.000

ESCALA GRÁFICA

0 40 80 160 Mts

TÍTULO DEL PROYECTO

MAPAS DE PELIGROSIDAD Y RIESGO DE INUNDACIÓN DE LA DEMARCACIÓN HIDROGRÁFICA DE TENERIFE

TÍTULO DEL PLANO

DOMINIO PÚBLICO HIDRÁULICO ES124_ARPSI_0033 BARRANCO DE TORVISCAS

Nº DE PLANO

4

HOJA

3 de 3